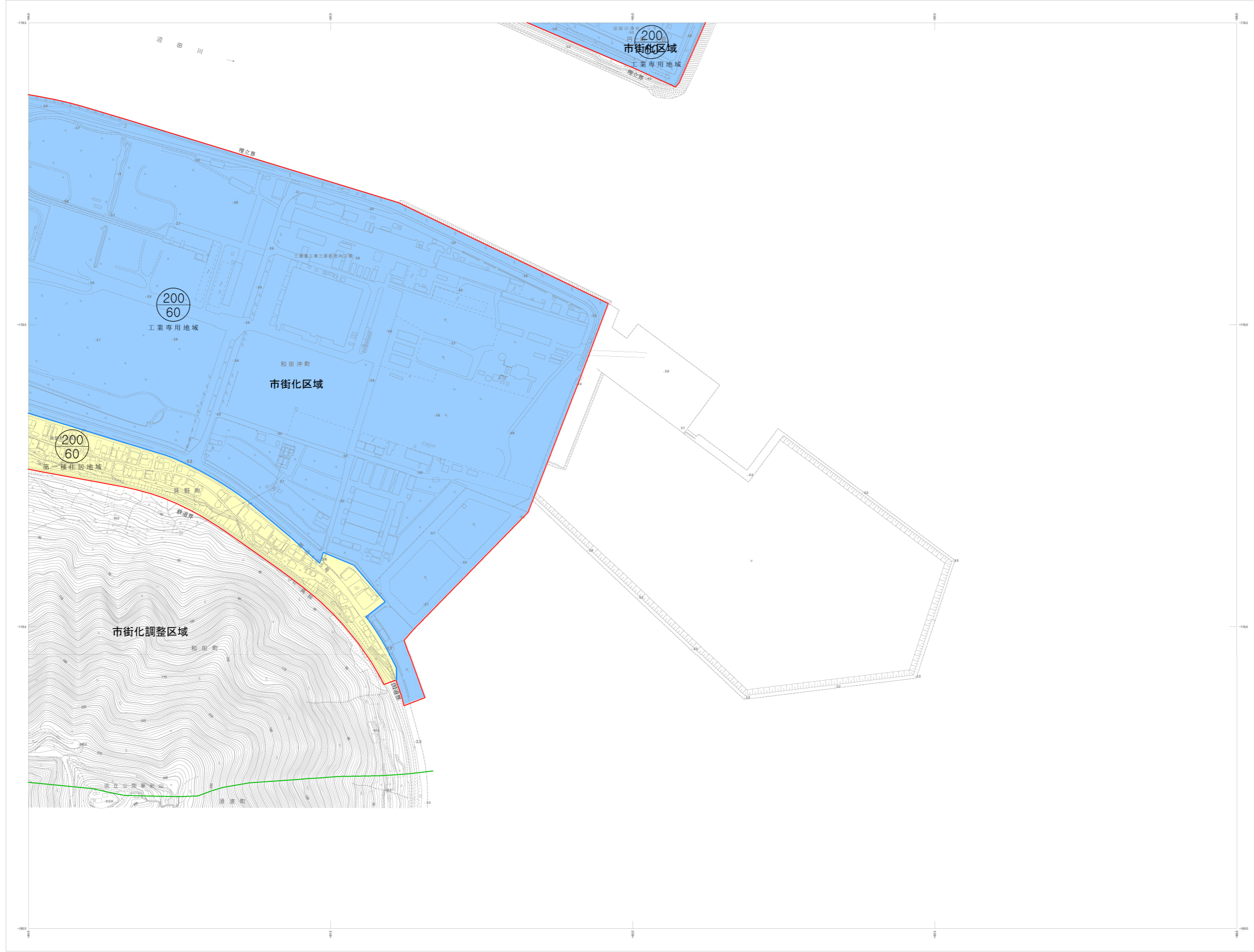


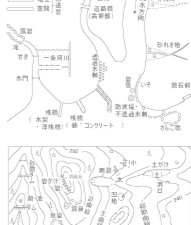
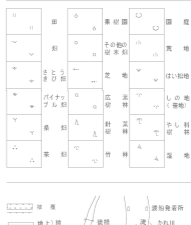
この図面は、縦覧図書の写しです。区域、地域については、おおむねの位置を示したものです。



03PG902	03PG911	03PG912
03PG904	03PG913	03PG914
03QG002		




記号	名称	備考
□	市街化区域	
■	工業専用地域	
○	市街化調整区域	
△	第一種住居地域	
▽	第二種住居地域	
◇	第三種住居地域	
◇	第四種住居地域	
◇	第五種住居地域	
◇	第六種住居地域	
◇	第七種住居地域	
◇	第八種住居地域	
◇	第九種住居地域	
◇	第十種住居地域	
◇	第十一種住居地域	
◇	第十二種住居地域	
◇	第十三種住居地域	
◇	第十四種住居地域	
◇	第十五種住居地域	
◇	第十六種住居地域	
◇	第十七種住居地域	
◇	第十八種住居地域	
◇	第十九種住居地域	
◇	第二十種住居地域	
◇	第二十一種住居地域	
◇	第二十二種住居地域	
◇	第二十三種住居地域	
◇	第二十四種住居地域	
◇	第二十五種住居地域	
◇	第二十六種住居地域	
◇	第二十七種住居地域	
◇	第二十八種住居地域	
◇	第二十九種住居地域	
◇	第三十種住居地域	
◇	第三十一種住居地域	
◇	第三十二種住居地域	
◇	第三十三種住居地域	
◇	第三十四種住居地域	
◇	第三十五種住居地域	
◇	第三十六種住居地域	
◇	第三十七種住居地域	
◇	第三十八種住居地域	
◇	第三十九種住居地域	
◇	第四十種住居地域	
◇	第四十一種住居地域	
◇	第四十二種住居地域	
◇	第四十三種住居地域	
◇	第四十四種住居地域	
◇	第四十五種住居地域	
◇	第四十六種住居地域	
◇	第四十七種住居地域	
◇	第四十八種住居地域	
◇	第四十九種住居地域	
◇	第五十種住居地域	
◇	第五十一種住居地域	
◇	第五十二種住居地域	
◇	第五十三種住居地域	
◇	第五十四種住居地域	
◇	第五十五種住居地域	
◇	第五十六種住居地域	
◇	第五十七種住居地域	
◇	第五十八種住居地域	
◇	第五十九種住居地域	
◇	第六十種住居地域	
◇	第六十一種住居地域	
◇	第六十二種住居地域	
◇	第六十三種住居地域	
◇	第六十四種住居地域	
◇	第六十五種住居地域	
◇	第六十六種住居地域	
◇	第六十七種住居地域	
◇	第六十八種住居地域	
◇	第六十九種住居地域	
◇	第七十種住居地域	
◇	第七十一種住居地域	
◇	第七十二種住居地域	
◇	第七十三種住居地域	
◇	第七十四種住居地域	
◇	第七十五種住居地域	
◇	第七十六種住居地域	
◇	第七十七種住居地域	
◇	第七十八種住居地域	
◇	第七十九種住居地域	
◇	第八十種住居地域	
◇	第八十一種住居地域	
◇	第八十二種住居地域	
◇	第八十三種住居地域	
◇	第八十四種住居地域	
◇	第八十五種住居地域	
◇	第八十六種住居地域	
◇	第八十七種住居地域	
◇	第八十八種住居地域	
◇	第八十九種住居地域	
◇	第九十種住居地域	
◇	第九十一種住居地域	
◇	第九十二種住居地域	
◇	第九十三種住居地域	
◇	第九十四種住居地域	
◇	第九十五種住居地域	
◇	第九十六種住居地域	
◇	第九十七種住居地域	
◇	第九十八種住居地域	
◇	第九十九種住居地域	
◇	第一百種住居地域	



投影系は平成14年国土交通省告示第9号の規定による東京投影系
 投影はメルカトル法
 図面に表示してある距離は標準緯度30メートル単位
 方位は0.5メートルメートル
 高さの基準は東京湾の平均海面
 等高線の間隔は2メートル
 等高線の標高は、世界海図系による。

編 制	昭和48年 4月
編 訂	昭和48年 6月 オートグラフ7、スプレッドシート-A8
編 訂	平成11年 8月
編 訂	平成11年 8月
編 訂	平成21年 2月
編 訂	平成21年12月 B/LAM/PT



「この図面は、建設省国土整理局長の承認を得て、同省の承認書及び建設省告示第1009号」
 (承認番号) 昭48 第1009号」
 「この図面は、建設省国土整理局長の承認を得て、同省の承認書及び建設省告示第1009号」
 (承認番号) 平11 中 公 第124号」
 「この図面は、国土整理局長の承認及び建設省告示第1009号」
 (承認番号) 平21 中 公 第68号」

計画機関 三原市
 作業機関 株式会社パスコ

この図面は、縦覧図書の写しです。区域、地域については、おおむねの位置を示したものです。