

公園

No.	施設名	施設No	備考
1	三原運動公園	313	
2	本郷総合公園	1831	
3	ほんごう子ども広場	229	
4	久井憩いの広場	1411	
5	久井牛山自然公園	1472	

施設カルテ

施設番号 313

データ基準日 2015/04/01

施設基本情報

施設名	三原運動公園(多目的広場トイレ)		
所在地(住所)	三原市沼田東町釜山253番地1		
部 課 名	教育委員会スポーツ振興課		
FM大分類	公園	FM中分類	公園
財産中分類	行政財産(公共用)	地 域	三原
財産小分類	公園	地 区	沼田東町釜山
中学校区	第五中学校	小学校区	沼田東小学校
複合化状況	有	避難所指定状況	○
管理運営	指定管理	延床面積	165.43 m ²
目的外使用		建築面積	0.00 m ²
		敷地面積	m ²



施設概要 多目的広場(便所), 多目的広場休憩所, 多目的広場相撲場, 駐車場サイクルポート

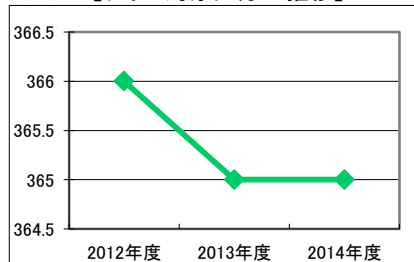
設置目的 スポーツの普及発展, 住民の教養の向上, 健康の増進及び情操の純化を図り, 生活文化の振興及び社会福祉の増進に寄与する

設置根拠法令等	三原市都市公園条例			
用途地域	指定なし	法定容積率	400 %	
		法定建蔽率	70 %	
用途地域以外の指定地域	指定なし	全棟数	4 棟	
		駐車台数	0 台	
環境配慮	自然エネルギー・太陽光	×	出入口	○
	屋上緑化・壁面緑化	×	廊下等	—
	設備(電気)	○	階段	—
	設備(雨水・中水)	×	昇降機	—
	その他省エネ	×	便所	○
分煙対策	指定なし	駐車場	—	
		災害(土砂災害警戒区域等)	指定なし	
		高潮時の浸水深	指定なし	
		洪水時の浸水深	指定なし	
		津波時の浸水深	指定なし	
		アスベストの使用	無	
		開設年月日	2004/03/01	
		供用廃止日		

供給情報

区 分	単位	2012年度	2013年度	2014年度	注記
年間開館日数	日	366	365	365	★
1日当たり運営時間	時間	24.00	24.00	24.00	
在籍者数	人				
利用者数	人				
定員数	人				
蔵書冊数	冊				
貸出冊数	冊				
病床数	床				
管理戸数	戸				
入居戸数	戸				
収容台数	台				
利用台数	台				
契約利用台数	台				
証明書発行件数	件				
届出件数	件				
斎場利用件数	件				
貸室①		366			※
貸室②		366			※
貸室③		366			※
貸室④		366			※
貸室⑤					
貸室⑥					
貸室⑦					
貸室⑧					
貸室⑨					
貸室⑩					
貸室⑪					
貸室⑫					
貸室⑬					
貸室⑭					
貸室⑮					
貸室⑯					
貸室⑰					
貸室⑱					
貸室⑳					

(日) 【グラフ対象区分の推移】



凡例 ●—● 年間開館日数(日)

《注記》

★グラフ対象指標区分
 ※貸室①～⑳の各年度表記は, 次のとおり
 [利用コマ数], [利用可能コマ数]

備考

施設カルテ

データ基準日 2015/04/01

施設番号 313 施設名 三原運動公園(多目的広場トイレ)

財務情報

●歳出

区 分		2012年度	2013年度	2014年度
歳出合計		0	0	0
内	人件費	0	0	0
	消耗品費	0	0	0
	需用費	0	0	0
	光熱水費	0	0	0
	維持補修費	0	0	0
委託料	維持管理	0	0	0
	指定管理			
訳	土地建物借上料			
	その他経費	0	0	0

※人件費は運営人員数による理論値

●運営人員数

区 分		2012年度	2013年度	2014年度
常勤				2
非常勤				

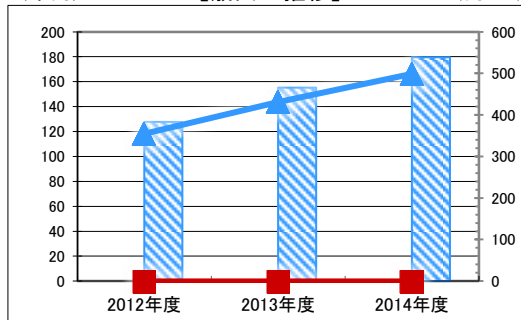
●歳入

区 分		2012年度	2013年度	2014年度
歳入合計		0	0	0
内	使用料及び手数料	0	0	0
	目的外使用料	0	0	0
	訳			
	国県支出金	0	0	0
	その他	0	0	0

●施設類型内コストランキング(金額の高い順)

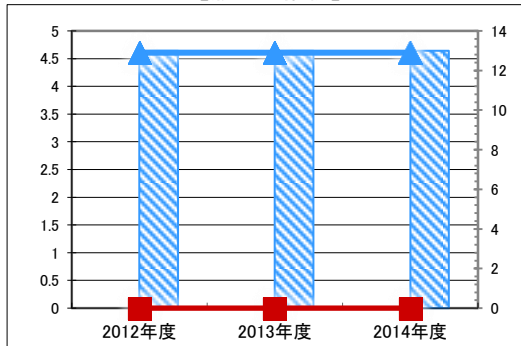
施設分類	公園	総施設数	5
区 分	歳出合計(千円)	円/㎡	
2012年度	0	0	
2013年度	0	0	
2014年度	0	0	

【歳出の推移】 (千円) (円/㎡)



凡 当該施設 総額(千円) 延床面積当たり(円/㎡)
 例 類型平均 総額(千円) 延床面積当たり(円/㎡)

【歳入の推移】 (千円) (円/㎡)



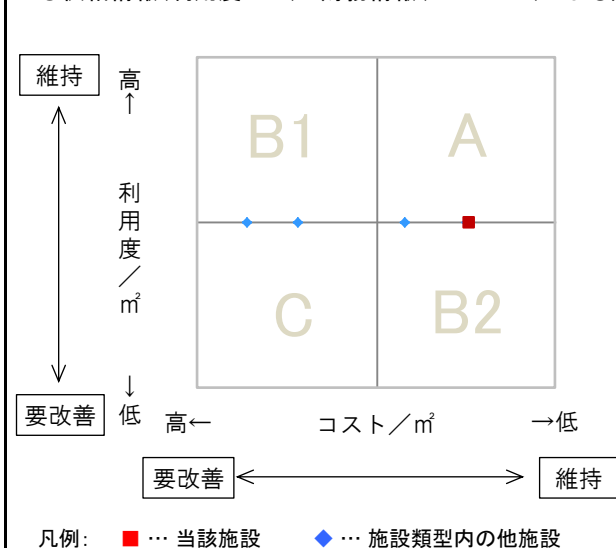
凡 当該施設 総額(千円) 延床面積当たり(円/㎡)
 例 類型平均 総額(千円) 延床面積当たり(円/㎡)

特記事項

敷地面積:不明
 建築面積:不明
 施設メモ

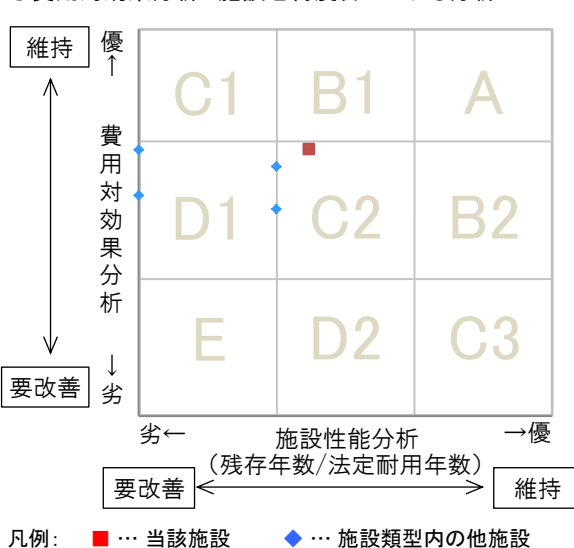
費用対効果分析

○供給情報(利用度/㎡)と財務情報(コスト/㎡)による分析



一次評価

○費用対効果分析と施設老朽度合いによる分析



施設カルテ

データ基準日 2015/04/01

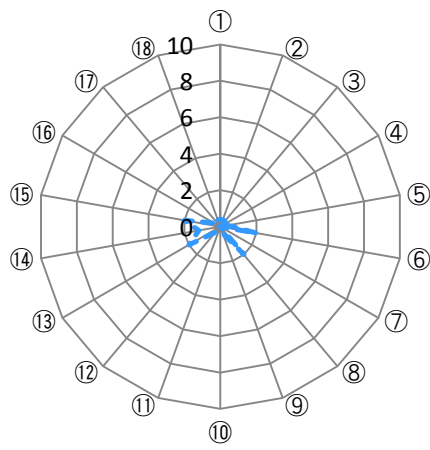
施設番号 313 施設名 三原運動公園(多目的広場トイレ)

建物(棟)基本情報

棟番号	建物名称・用途	主体構造	建築年月日	法定耐用年数	残存年数	延床面積(m ²)	耐震			階数		再調達価額(円)
							区分	診断	改修	地上	地下	
1	多目的広場(便所)	ブロック造	2004/04/01	34	23	30.58	新耐震	未実施	不要	1	0	0
2	多目的広場休憩所	木造	2004/04/01	17	6	46.77	新耐震	未実施	不要	1	0	0
3	多目的広場相撲場	木造	2004/04/01	17	6	54.76	新耐震	未実施	不要	1	0	0
4	駐車場サイクルポート	他非木造	1987/04/01	38	10	33.32	新耐震	未実施	不要	1	0	0

【参考】施設性能分析

○施設アンケートによる分析



— 当該施設
- - - 施設類型内の他施設の平均値

凡例	I 施設	II 設備	III 安全	IV 地域	V 利用	VI 特性
	①建物の外壁	④冷暖房	⑦指摘事項	⑩景観	⑬周辺環境	⑯環境保全
	②建物の屋根・屋上	⑤給排水	⑧位置関係	⑪地域貢献	⑭効率性	⑰バリアフリー
③耐震性能	⑥室内環境	⑨災害影響	⑫避難所機能	⑮利便性	⑱施設利用者	

考察

施設カルテ

施設番号 1831

データ基準日 2015/04/01

施設基本情報

施設名	本郷総合公園		
所在地(住所)	三原市本郷町下北方157番地4		
部 課 名	都市部都市開発課		
FM大分類	公園	FM中分類	公園
財産中分類	行政財産(公共用)	地 域	本郷
財産小分類	公園	地 区	下北方1丁目
中学校区	本郷中学校	小学校区	北方小学校
複合化状況	無	避難所指定状況	—
管理運営	直営	延床面積	31.74 m ²
目的外使用		建築面積	31.74 m ²
		敷地面積	23,479.32 m ²

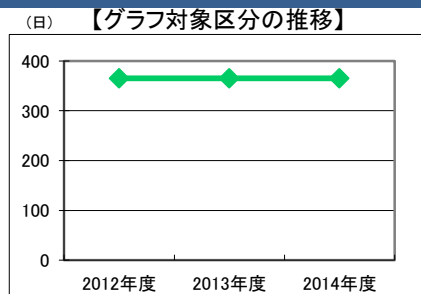


施設概要	便所
設置目的	都市公園の健全な発達を図り、公共の福祉の増進に資する

設置根拠法令等	三原市都市公園条例								
用途地域	工業地域	法定容積率	200 %						
		法定建蔽率	60 %						
用途地域以外の指定地域	指定なし	全棟数	1棟						
		駐車台数	55台						
環境配慮	自然エネルギー・太陽光	×	出入口	○	災害	土砂災害警戒区域等	指定なし	土地所有状況	市
	屋上緑化・壁面緑化	×	廊下等	○	高潮時の浸水深	指定なし	再調達価額(施設)	0円	
	設備(電気)	×	階段	—	洪水時の浸水深	2.0-5.0m未満			
	設備(雨水・中水)	×	昇降機	—	津波時の浸水深	指定なし			
	その他省エネ	×	便所	○	アスベストの使用	不明			
	分煙対策	全面禁煙	駐車場	○	開設年月日	2004/04/30	供用廃止日		

供給情報

区 分	単位	2012年度	2013年度	2014年度	注記
年間開館日数	日	365	365	365	★
1日当たり運営時間	時間	24.00	24.00	24.00	
在籍者数	人				
利用者数	人				
定員数	人				
蔵書冊数	冊				
貸出冊数	冊				
病床数	床				
管理戸数	戸				
入居戸数	戸				
収容台数	台				
利用台数	台				
契約利用台数	台				
証明書発行件数	件				
届出件数	件				
斎場利用件数	件				
貸室①		730	730	730	※
貸室②					
貸室③					
貸室④					
貸室⑤					
貸室⑥					
貸室⑦					
貸室⑧					
貸室⑨					
貸室⑩					
貸室⑪					
貸室⑫					
貸室⑬					
貸室⑭					
貸室⑮					
貸室⑯					
貸室⑰					
貸室⑱					
貸室⑳					



凡例 ●—● 年間開館日数(日)

《注記》
 ★グラフ対象指標区分
 ※貸室①～⑳の各年度表記は、次のとおり
 [利用コマ数], [利用可能コマ数]

不特定多数が自由に利用している。

備 考

施設カルテ

データ基準日 2015/04/01

施設番号 1831 施設名 本郷総合公園

財務情報

●歳出 (千円)

区分	2012年度	2013年度	2014年度
歳出合計	213	549	394
内 人件費	0	0	0
内 需用費			
消耗品費	0	0	0
光熱水費	213	180	97
維持補修費	0	129	56
内 委託料			
維持管理	0	240	240
指定管理			
内 土地建物借上料			
内 その他経費	0	0	0

※人件費は運営人員数による理論値

●運営人員数 (人)

常勤			0
非常勤			0

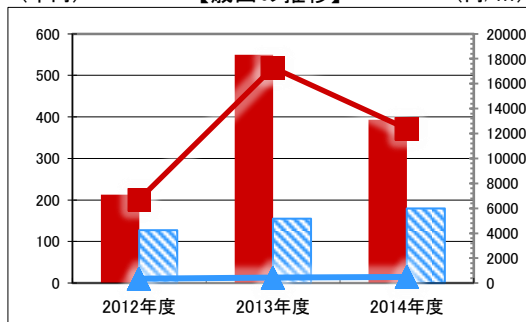
●歳入 (千円)

区分	2012年度	2013年度	2014年度
歳入合計	23	23	23
内 使用料及び手数料	0	0	0
内 目的外使用料	23	23	23
内 国県支出金	0	0	0
内 その他	0	0	0

●施設類型内コストランキング(金額の高い順)

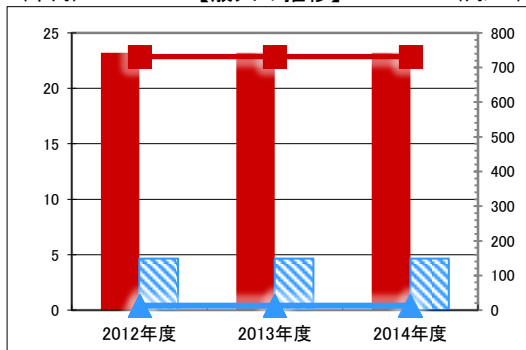
施設分類	公園	総施設数	5
区分	歳出合計(千円)	円/㎡	
2012年度	213 第2位	6,714 第1位	
2013年度	549 第1位	17,304 第1位	
2014年度	394 第1位	12,399 第1位	

【歳出の推移】 (千円) (円/㎡)



凡 当該施設 総額(千円) 延床面積当たり(円/㎡)
 例 類型平均 総額(千円) 延床面積当たり(円/㎡)

【歳入の推移】 (千円) (円/㎡)



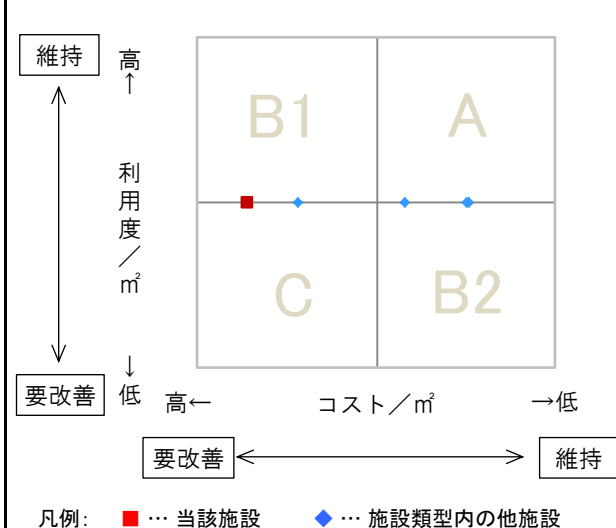
凡 当該施設 総額(千円) 延床面積当たり(円/㎡)
 例 類型平均 総額(千円) 延床面積当たり(円/㎡)

特記事項

施設メモ

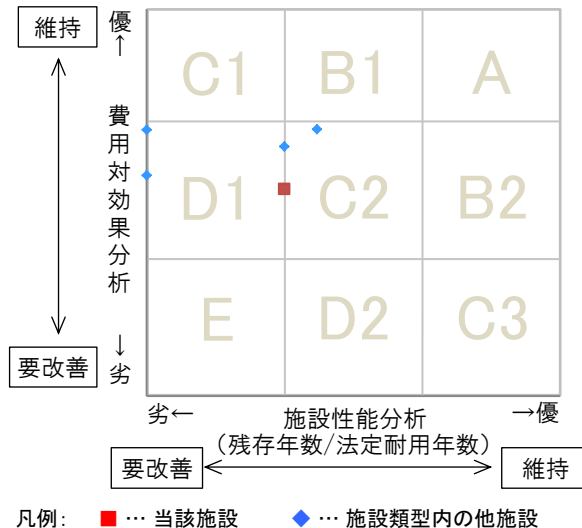
費用対効果分析

○供給情報(利用度/㎡)と財務情報(コスト/㎡)による分析



一次評価

○費用対効果分析と施設老朽度合いによる分析



施設カルテ

データ基準日 2015/04/01

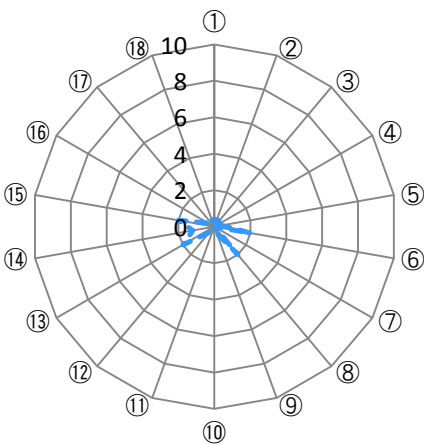
施設番号 1831 施設名 本郷総合公園

建物(棟)基本情報

棟番号	建物名称・用途	主体構造	建築年月日	法定耐用年数	残存年数	延床面積(m ²)	耐震			階数		再調達価額(円)
							区分	診断	改修	地上	地下	
1	本郷総合公園トイレ・倉庫棟	木造	2004/04/16	15	5	31.74	新耐震	未実施	不要	1	0	0

【参考】施設性能分析

○施設アンケートによる分析



— 当該施設
- - - 施設類型内の他施設の平均値

凡例	I 施設	II 設備	III 安全	IV 地域	V 利用	VI 特性
	①建物の外壁	④冷暖房	⑦指摘事項	⑩景観	⑬周辺環境	⑯環境保全
②建物の屋根・屋上	⑤給排水	⑧位置関係	⑪地域貢献	⑭効率性	⑰バリアフリー	
③耐震性能	⑥室内環境	⑨災害影響	⑫避難所機能	⑮利便性	⑱施設利用者	

考察

施設カルテ

施設番号 229

データ基準日 2015/04/01

施設基本情報

施設名	ほんごう子ども広場		
所在地(住所)	三原市本郷北3丁目1404番		
部 課 名	保健福祉部子育て支援課		
FM大分類	公園	FM中分類	公園
財産中分類	行政財産(公共用)	地 域	本郷
財産小分類	公園	地 区	本郷北3丁目
中学校区	本郷中学校	小学校区	本郷小学校
複合化状況	無	避難所指定状況	—
管理運営	直営	延床面積	18.13 ㎡
目的外使用		建築面積	0.00 ㎡
		敷地面積	2,203.42 ㎡



施設概要 ログハウス1棟

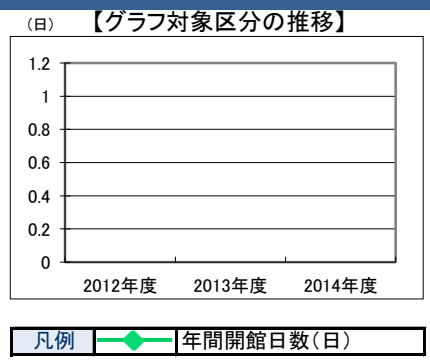
設置目的 広場において自然を学ぶことにより児童の健全な発達をめざす

設置根拠法令等 三原市ほんごう子ども広場設置及び管理条例

用途地域	第二種中高層住居専用地域	法定容積率	200 %	法定建蔽率	60 %		
用途地域以外の指定地域	不明	全棟数	1 棟	駐車台数	0 台		
環境配慮	自然エネルギー・太陽光	×	出入口 廊下等 階段 昇降機 便所 駐車場	災害 土砂災害警戒区域等	不明	土地所有状況	市
	屋上緑化・壁面緑化	×		高潮時の浸水深	指定なし	再調達価額(施設)	0 円
	設備(電気)	○		予測 洪水時の浸水深	指定なし		
	設備(雨水・中水)	×		津波時の浸水深	指定なし		
	その他省エネ	×		アスベストの使用	不明		
分煙対策	指定なし		開設年月日	2004/04/01	供用廃止日		

供給情報

区 分	単位	2012年度	2013年度	2014年度	注記
年間開館日数	日				★
1日当たり運営時間	時間				
在籍者数	人				
利用者数	人				
定員数	人				
蔵書冊数	冊				
貸出冊数	冊				
病床数	床				
管理戸数	戸				
入居戸数	戸				
収容台数	台				
利用台数	台				
契約利用台数	台				
証明書発行件数	件				
届出件数	件				
斎場利用件数	件				
貸室①					
貸室②					
貸室③					
貸室④					
貸室⑤					
貸室⑥					
貸室⑦					
貸室⑧					
貸室⑨					
貸室⑩					
貸室⑪					
貸室⑫					
貸室⑬					
貸室⑭					
貸室⑮					
貸室⑯					
貸室⑰					
貸室⑱					
貸室⑳					



《注記》
 ★グラフ対象指標区分
 ※貸室①～⑳の各年度表記は、次のとおり
 [利用コマ数], [利用可能コマ数]

備 考

一般向けに貸し出している施設ではない

施設カルテ

データ基準日 2015/04/01

施設番号 229 施設名 ほんごう子ども広場

財務情報

●歳出

区 分		2012年度	2013年度	2014年度
歳出合計		67	52	65
内	人件費	0	0	0
	消耗品費	0	0	0
	需用費	4	4	4
	光熱水費	4	4	4
	維持補修費	52	37	50
委託料	維持管理	11	11	11
	指定管理			
訳	土地建物借上料			
	その他経費	0	0	0

※人件費は運営人員数による理論値

●運営人員数

区 分		2012年度	2013年度	2014年度
常勤				0
非常勤				0

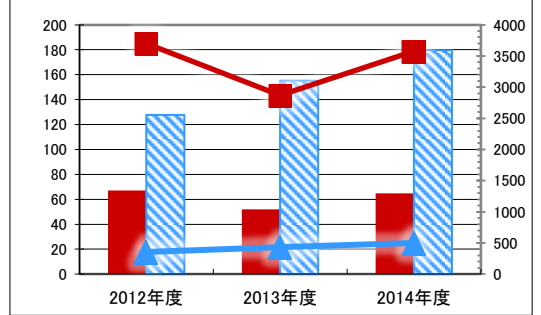
●歳入

区 分		2012年度	2013年度	2014年度
歳入合計		0	0	0
内	使用料及び手数料	0	0	0
	目的外使用料	0	0	0
	国県支出金	0	0	0
	その他	0	0	0

●施設類型内コストランキング(金額の高い順)

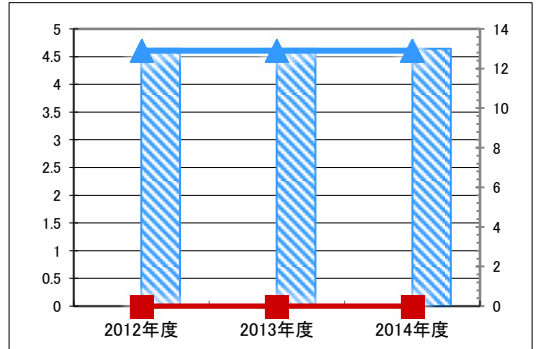
施設分類	公園	総施設数	5	
区 分	歳出合計(千円)	円/㎡		
2012年度	67	第3位	3,700	第2位
2013年度	52	第3位	2,869	第2位
2014年度	65	第4位	3,577	第3位

【歳出の推移】 (千円) (円/㎡)



凡 当該施設 総額(千円) 延床面積当たり(円/㎡)
 例 類型平均 総額(千円) 延床面積当たり(円/㎡)

【歳入の推移】 (千円) (円/㎡)



凡 当該施設 総額(千円) 延床面積当たり(円/㎡)
 例 類型平均 総額(千円) 延床面積当たり(円/㎡)

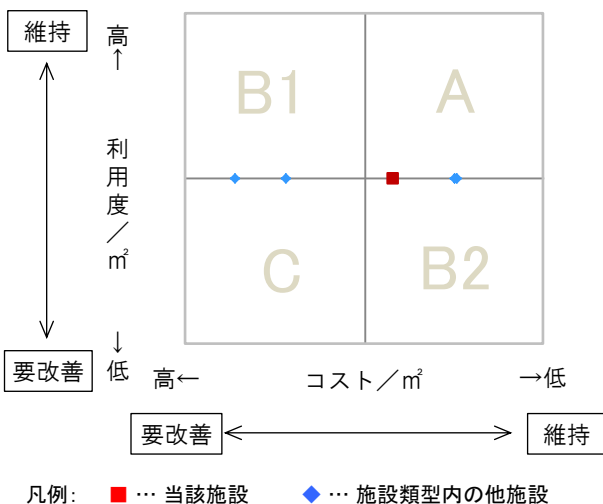
特記事項

建築面積:不明

施設メモ

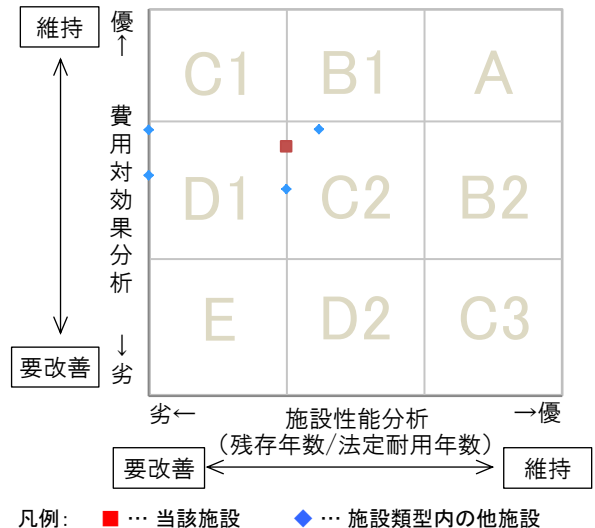
費用対効果分析

○供給情報(利用度/㎡)と財務情報(コスト/㎡)による分析



一次評価

○費用対効果分析と施設老朽度合いによる分析



施設カルテ

データ基準日 2015/04/01

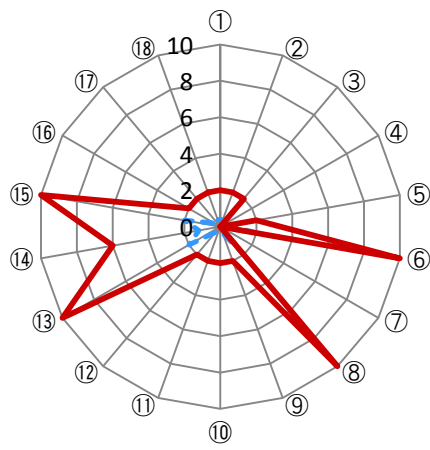
施設番号 229 施設名 ほんごう子ども広場

建物(棟)基本情報

棟番号	建物名称・用途	主体構造	建築年月日	法定耐用年数	残存年数	延床面積(m ²)	耐震			階数		再調達価額(円)
							区分	診断	改修	地上	地下	
1	ほんごう子ども広場憩いの家	木造	2005/03/17	15	5	18.13	新耐震	未実施	不要	1	0	0

【参考】施設性能分析

○施設アンケートによる分析



— 当該施設
- - - 施設類型内の他施設の平均値

凡例	I 施設	II 設備	III 安全	IV 地域	V 利用	VI 特性
	①建物の外壁	④冷暖房	⑦指摘事項	⑩景観	⑬周辺環境	⑯環境保全
	②建物の屋根・屋上	⑤給排水	⑧位置関係	⑪地域貢献	⑭効率性	⑰バリアフリー
③耐震性能	⑥室内環境	⑨災害影響	⑫避難所機能	⑮利便性	⑱施設利用者	

考察

施設カルテ

施設番号 1411

データ基準日 2015/04/01

施設基本情報

施設名	久井憩いの広場		
所在地(住所)	三原市久井町泉字森光602番地1		
部 課 名	経済部商工振興課		
FM大分類	公園	FM中分類	公園
財産中分類	行政財産(公共用)	地 域	久井
財産小分類	公園	地 区	久井町泉
中学校区	久井中学校	小学校区	久井小学校
複合化状況	無	避難所指定状況	—
管理運営	直営	延床面積	1,561.44 m ²
目的外使用		建築面積	1,561.44 m ²
		敷地面積	2,238.00 m ²



施設概要 広場

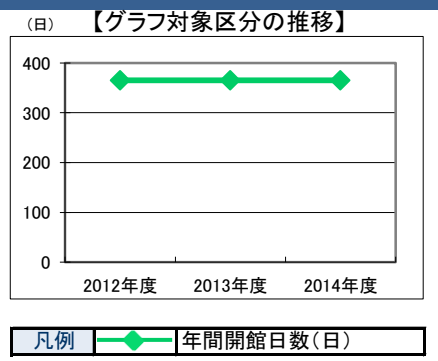
設置目的 児童の健全なる育成と地域住民の健康増進を図り、地域社会の連帯感を深める

設置根拠法令等 三原市久井憩いの広場設置及び管理条例

用途地域	指定なし	法定容積率	0 %	法定建蔽率	0 %			
用途地域以外の指定地域	指定なし	全棟数	9 棟	駐車台数	0 台			
環境配慮	自然エネルギー・太陽光	×	出入口	—	災害(土砂災害警戒区域等)	指定なし	土地所有状況	市
	屋上緑化・壁面緑化	×	廊下等	—	高潮時の浸水深	指定なし	再調達価額(施設)	0 円
	設備(電気)	×	階段	—	洪水時の浸水深	指定なし		
	設備(雨水・中水)	×	昇降機	—	津波時の浸水深	指定なし		
	その他省エネ	×	便所	—	アスベストの使用	不明		
分煙対策	指定なし	駐車場	—	開設年月日	1978/04/01	供用廃止日		

供給情報

区 分	単位	2012年度	2013年度	2014年度	注記
年間開館日数	日	365	365	365	★
1日当たり運営時間	時間	13.00	13.00	13.00	
在籍者数	人				
利用者数	人				
定員数	人				
蔵書冊数	冊				
貸出冊数	冊				
病床数	床				
管理戸数	戸				
入居戸数	戸				
収容台数	台				
利用台数	台				
契約利用台数	台				
証明書発行件数	件				
届出件数	件				
斎場利用件数	件				
貸室①					
貸室②					
貸室③					
貸室④					
貸室⑤					
貸室⑥					
貸室⑦					
貸室⑧					
貸室⑨					
貸室⑩					
貸室⑪					
貸室⑫					
貸室⑬					
貸室⑭					
貸室⑮					
貸室⑯					
貸室⑰					
貸室⑱					
貸室⑳					



《注記》
 ★グラフ対象指標区分
 ※貸室①～⑳の各年度表記は、次のとおり
 [利用コマ数], [利用可能コマ数]

備 考
 管理者が常駐しない広場で、利用人数等の把握不可(施設の老朽化も進み、ほとんど利用実態はないと思われる)

施設カルテ

データ基準日 2015/04/01

施設番号 1411 施設名 久井憩いの広場

財務情報

●歳出

区 分		2012年度	2013年度	2014年度
歳出合計		358	175	216
内訳	人件費	0	0	0
	需用費	0	0	0
	消耗品費	0	0	0
	光熱水費	5	4	4
	維持補修費	58	0	0
委託料	維持管理	295	171	212
	指定管理			
	土地建物借上料			
その他経費	0	0	0	

※人件費は運営人員数による理論値

●運営人員数

区 分		2012年度	2013年度	2014年度
常勤				0
非常勤				0

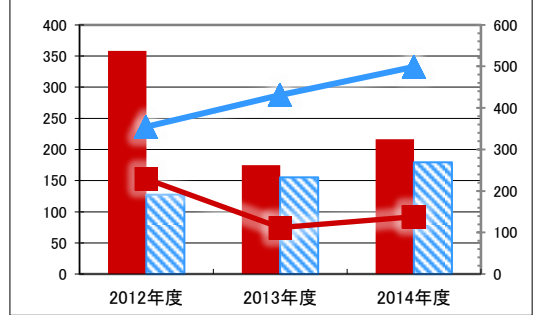
●歳入

区 分		2012年度	2013年度	2014年度
歳入合計		0	0	0
内訳	使用料及び手数料	0	0	0
	目的外使用料	0	0	0
	国県支出金	0	0	0
	その他	0	0	0

●施設類型内コストランキング(金額の高い順)

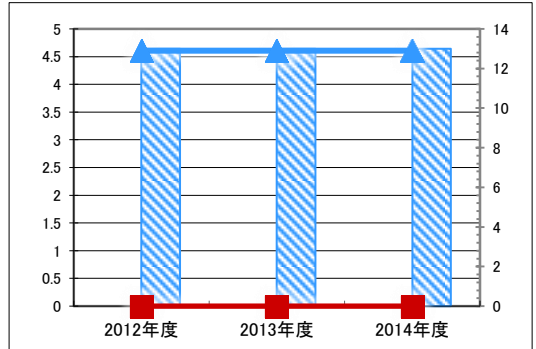
施設分類	公園	総施設数	5	
区 分	歳出合計(千円)	円/㎡		
2012年度	358	第1位	229	第3位
2013年度	175	第2位	112	第3位
2014年度	216	第3位	139	第4位

【歳出の推移】 (千円) (円/㎡)



凡 当該施設 総額(千円) 延床面積当たり(円/㎡)
 例 類型平均 総額(千円) 延床面積当たり(円/㎡)

【歳入の推移】 (千円) (円/㎡)



凡 当該施設 総額(千円) 延床面積当たり(円/㎡)
 例 類型平均 総額(千円) 延床面積当たり(円/㎡)

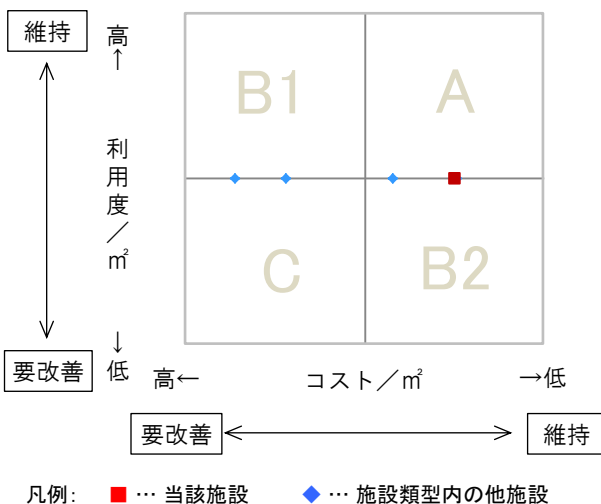
特記事項

委託料は草刈等の環境整備費用

施設メモ

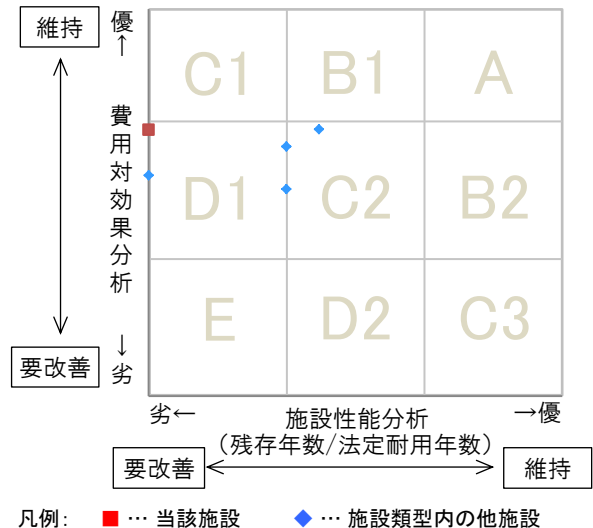
費用対効果分析

○供給情報(利用度/㎡)と財務情報(コスト/㎡)による分析



一次評価

○費用対効果分析と施設老朽度合いによる分析



施設カルテ

データ基準日 2015/04/01

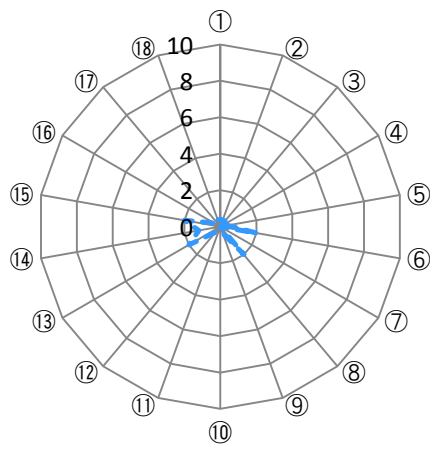
施設番号 1411 施設名 久井憩いの広場

建物(棟)基本情報

棟番号	建物名称・用途	主体構造	建築年月日	法定耐用年数	残存年数	延床面積(m ²)	耐震			階数		再調達価額(円)
							区分	診断	改修	地上	地下	
1	久井憩いの広場(体育器具庫)	鉄骨造	1978/04/01	31	-6	10.80	旧耐震	未実施	未実施	1	0	0
2	久井憩いの広場(野外ステージ)	鉄骨造	1978/04/01	31	-6	60.90	旧耐震	未実施	未実施	1	0	0
3	久井憩いの広場(休憩室①)	鉄骨造	1978/04/01	31	-6	30.85	旧耐震	未実施	未実施	1	0	0
4	久井憩いの広場(トイレ②)	鉄骨造	1978/04/01	31	-6	16.20	旧耐震	未実施	未実施	1	0	0
5	久井憩いの広場(更衣室)	鉄骨造	1978/04/01	34	-3	21.60	旧耐震	未実施	未実施	1	0	0
6	久井憩いの広場(ポンプ庫)	鉄骨造	1978/04/01	31	-6	6.20	旧耐震	未実施	未実施	1	0	0
7	久井憩いの広場(トイレ①)	鉄骨造	1978/04/01	31	-6	16.20	旧耐震	未実施	未実施	1	0	0
8	久井憩いの広場(休憩所)	鉄骨造	1978/04/01	31	-6	1,367.84	旧耐震	未実施	未実施	1	0	0
9	久井憩いの広場(休憩室②)	鉄骨造	1978/04/01	31	-6	30.85	旧耐震	未実施	未実施	1	0	0

【参考】施設性能分析

○施設アンケートによる分析



— 当該施設
- - - 施設類型内の他施設の平均値

凡例	I 施設	II 設備	III 安全	IV 地域	V 利用	VI 特性
	①建物の外壁	④冷暖房	⑦指摘事項	⑩景観	⑬周辺環境	⑯環境保全
	②建物の屋根・屋上	⑤給排水	⑧位置関係	⑪地域貢献	⑭効率性	⑰バリアフリー
③耐震性能	⑥室内環境	⑨災害影響	⑫避難所機能	⑮利便性	⑱施設利用者	

考察

施設カルテ

施設番号 1472

データ基準日 2015/04/01

施設基本情報

施設名	久井牛山自然公園		
所在地(住所)	三原市久井町江木亀甲山209-1		
部 課 名	経済部観光課		
FM大分類	公園	FM中分類	公園
財産中分類	行政財産(公共用)	地 域	久井
財産小分類	公園	地 区	久井町江木
中学校区	久井中学校	小学校区	久井小学校
複合化状況	無	避難所指定状況	—
管理運営	直営	延床面積	23.35 m ²
目的外使用		建築面積	23.35 m ²
		敷地面積	4,002.48 m ²

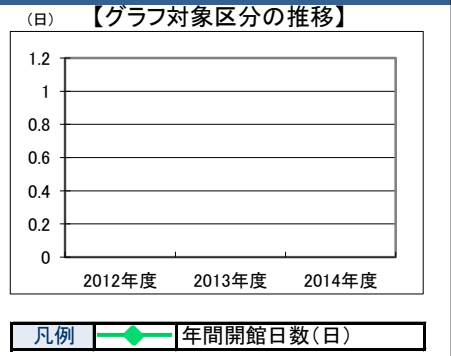


施設概要	展望台, トイレ
設置目的	観光客の利便性向上のため

設置根拠法令等	なし							
用途地域	指定なし	法定容積率	0 %	法定建蔽率	0 %			
用途地域以外の指定地域	指定なし	全棟数	3 棟	駐車台数	0 台			
環境配慮	自然エネルギー・太陽光	×	出入口	×	災害土砂災害警戒区域等	指定なし	土地所有状況	市
	屋上緑化・壁面緑化	×	廊下等	—	高潮時の浸水深	指定なし	再調達価額(施設)	0 円
	設備(電気)	×	階段	—	洪水時の浸水深	指定なし		
	設備(雨水・中水)	×	昇降機	—	津波時の浸水深	指定なし		
	その他省エネ	×	便所	×	アスベストの使用	不明		
分煙対策	指定なし	駐車場	—	開設年月日	1900/01/01	供用廃止日		

供給情報

区 分	単位	2012年度	2013年度	2014年度	注記
年間開館日数	日				★
1日当たり運営時間	時間				
在籍者数	人				
利用者数	人				
定員数	人				
蔵書冊数	冊				
貸出冊数	冊				
病床数	床				
管理戸数	戸				
入居戸数	戸				
収容台数	台				
利用台数	台				
契約利用台数	台				
証明書発行件数	件				
届出件数	件				
斎場利用件数	件				
貸室①					
貸室②					
貸室③					
貸室④					
貸室⑤					
貸室⑥					
貸室⑦					
貸室⑧					
貸室⑨					
貸室⑩					
貸室⑪					
貸室⑫					
貸室⑬					
貸室⑭					
貸室⑮					
貸室⑯					
貸室⑰					
貸室⑱					
貸室⑳					



《注記》
 ★グラフ対象指標区分
 ※貸室①～⑳の各年度表記は、次のとおり
 [利用コマ数], [利用可能コマ数]

備 考

施設カルテ

データ基準日 2015/04/01

施設番号 1472 施設名 久井牛山自然公園

財務情報

●歳出 (千円)		2012年度	2013年度	2014年度
歳出合計		0	0	223
内訳	人件費			0
	消費品費			0
	需用費	0	0	0
	光熱水費			0
	維持補修費			0
委託料	維持管理			223
	指定管理			
訳	土地建物借上料			
	その他経費	0	0	0

※人件費は運営人員数による理論値

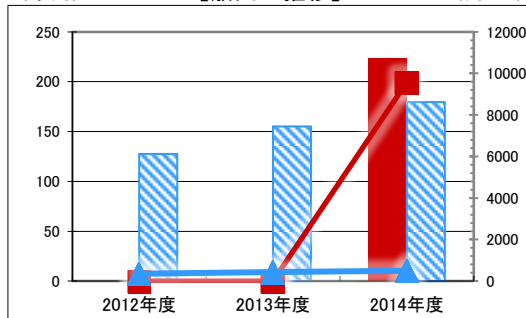
●運営人員数 (人)		2012年度	2013年度	2014年度
常勤				
非常勤				

●歳入 (千円)		2012年度	2013年度	2014年度
歳入合計		0	0	0
内訳	使用料及び手数料			0
	目的外使用料			0
	国県支出金			0
	その他			0

●施設類型内コストランキング(金額の高い順)

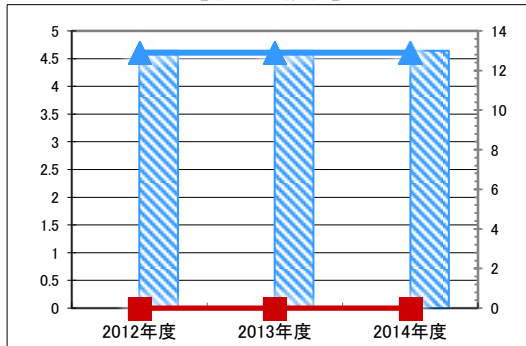
施設分類	公園	総施設数	5
区分	歳出合計(千円)	円/㎡	
2012年度	0	0	
2013年度	0	0	
2014年度	223 第2位	9,559 第2位	

【歳出の推移】 (千円) (円/㎡)



凡 当該施設 総額(千円) 延床面積当たり(円/㎡)
 例 類型平均 総額(千円) 延床面積当たり(円/㎡)

【歳入の推移】 (千円) (円/㎡)



凡 当該施設 総額(千円) 延床面積当たり(円/㎡)
 例 類型平均 総額(千円) 延床面積当たり(円/㎡)

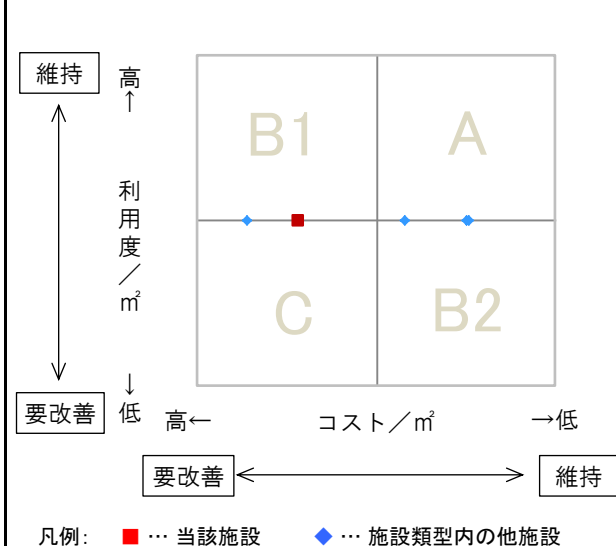
特記事項

駐車台数:不明

施設メモ

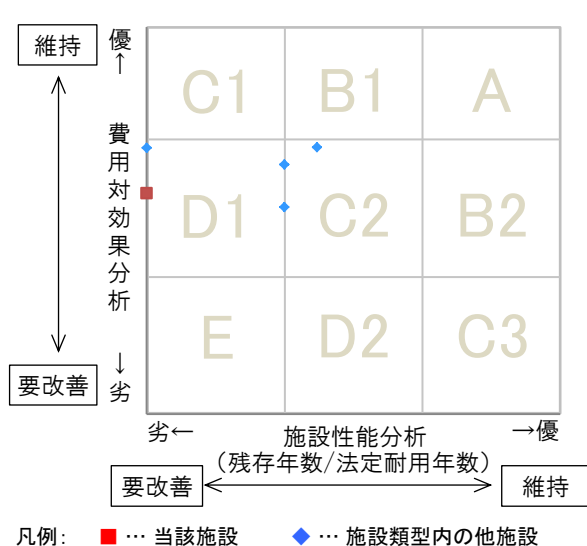
費用対効果分析

○供給情報(利用度/㎡)と財務情報(コスト/㎡)による分析



一次評価

○費用対効果分析と施設老朽度合いによる分析



施設カルテ

データ基準日 2015/04/01

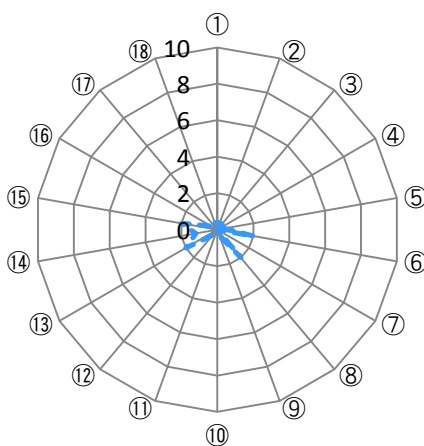
施設番号 1472 施設名 久井牛山自然公園

建物(棟)基本情報

棟番号	建物名称・用途	主体構造	建築年月日	法定耐用年数	残存年数	延床面積(m ²)	耐震			階数		再調達価額(円)
							区分	診断	改修	地上	地下	
1	久井牛山自然公園(展望台)	鉄骨造	1975/04/01	31	-9	20.25	旧耐震	不明	不明	1	0	0
2	久井牛山自然公園(男子トイレ)	鉄骨造	1975/04/01	31	-9	1.02	旧耐震	不明	不明	1	0	0
3	久井牛山自然公園(女子トイレ)	鉄骨造	1975/04/01	31	-9	2.08	旧耐震	不明	不明	1	0	0

【参考】施設性能分析

○施設アンケートによる分析



— 当該施設
- - - 施設類型内の他施設の平均値

凡例	I 施設	II 設備	III 安全	IV 地域	V 利用	VI 特性
	①建物の外壁	④冷暖房	⑦指摘事項	⑩景観	⑬周辺環境	⑯環境保全
	②建物の屋根・屋上	⑤給排水	⑧位置関係	⑪地域貢献	⑭効率性	⑰バリアフリー
③耐震性能	⑥室内環境	⑨災害影響	⑫避難所機能	⑮利便性	⑱施設利用者	

考察