

スポーツ・レクリエーション系施設（レクリエーション・観光施設）

No.	施設名	施設No	備考
1	道の駅みはら神明の里	1843	
2	道の駅よがんす白竜	1115	
3	高坂自然休養村	101	
4	宇根山家族旅行村	1734	
5	棲真寺山オートキャンプ場	1117	
6	大和サイクリングターミナル	1116	
7	すなみ海浜公園	1260	
8	小坂農村公園	1812	
9	高坂親水公園	106	
10	善入寺温泉スタンド	182	

# 施設カルテ

施設番号 1843

データ基準日 2015/04/01

## 施設基本情報

施設名	道の駅みはら神明の里		
所在地(住所)	三原市糸崎4丁目21番1号		
部 課 名	経済部観光課		
FM大分類	スポーツ・レクリエーション系施設	FM中分類	レクリエーション・観光施設
財産中分類	行政財産(公共用)	地 域	三原
財産小分類	その他の施設(公共用)	地 区	糸崎4丁目
中学校区	第一中学校	小学校区	糸崎小学校
複合化状況	無	避難所指定状況	○
管理運営	指定管理	延床面積	1,089.00 m <sup>2</sup>
目的外使用	自動販売機	建築面積	686.69 m <sup>2</sup>
		敷地面積	1,711.55 m <sup>2</sup>



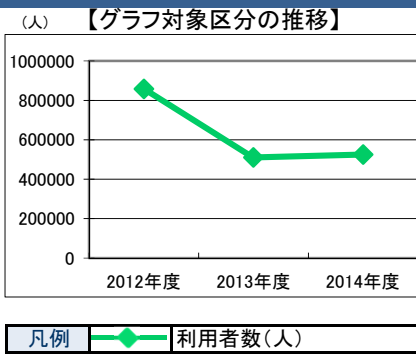
**施設概要** 駅舎, 休憩広場

**設置目的** 市民の交流, 道路及び地域等の情報の受発信並びに地場産品の販売等を通じて, 道路利用者の利便性の向上及び地域資源の有効活用を図り, 地域の振興に寄与する

設置根拠法令等	三原市道の駅設置及び管理条例							
用途地域	第一種住居地域	法定容積率	200 %	法定建蔽率	60 %			
用途地域以外の指定地域	宅地造成等規制区域	全棟数	1 棟	駐車台数	86 台			
環境配慮	自然エネルギー・太陽光	○	出入口	○	災害(土砂災害警戒区域等)	指定なし	土地所有状況	市
	屋上緑化・壁面緑化	×	廊下等	○	高潮時の浸水深	指定なし	再調達価額(施設)	0 円
	設備(電気)	×	階段	○	予測洪水時の浸水深	指定なし		
	設備(雨水・中水)	×	昇降機	○	津波時の浸水深	指定なし		
	その他省エネ	×	便所	○	アスベストの使用	不明		
分煙対策	屋外喫煙	駐車場	○	開設年月日	2012/03/24	供用廃止日		

## 供給情報

区 分	単位	2012年度	2013年度	2014年度	注記
年間開館日数	日	353	353	353	
1日当たり運営時間	時間	9.00	9.00	10.00	
在籍者数	人				
利用者数	人	858,765	510,048	524,844	★
定員数	人				
蔵書冊数	冊				
貸出冊数	冊				
病床数	床				
管理戸数	戸				
入居戸数	戸				
収容台数	台				
利用台数	台				
契約利用台数	台				
証明書発行件数	件				
届出件数	件				
斎場利用件数	件				
貸室① 神明ホール	コマ	164	159	168	※
貸室② 第1ミーティングルーム	コマ	90	70	87	※
貸室③ 第2ミーティングルーム	コマ	77	115	161	※
貸室④					
貸室⑤					
貸室⑥					
貸室⑦					
貸室⑧					
貸室⑨					
貸室⑩					
貸室⑪					
貸室⑫					
貸室⑬					
貸室⑭					
貸室⑮					
貸室⑯					
貸室⑰					
貸室⑱					
貸室⑳					



《注記》  
 ★グラフ対象指標区分  
 ※貸室①～⑳の各年度表記は, 次のとおり  
 [利用コマ数], [利用可能コマ数]

備考

# 施設カルテ

データ基準日 2015/04/01

施設番号 1843 施設名 道の駅みはら神明の里

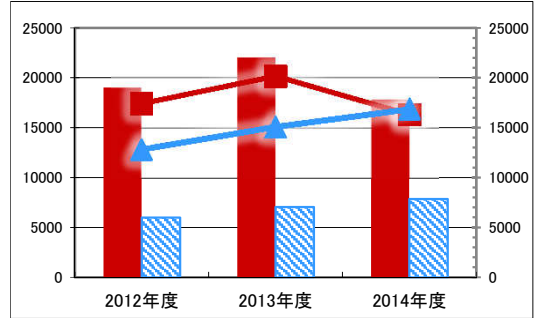
## 財務情報

●歳出		(千円)		
区	分	2012年度	2013年度	2014年度
歳出合計		19,018	22,003	17,829
内	人件費			0
	消耗品費	374		0
	需用費	496	757	940
	維持補修費		3,600	254
	委託料	6,224	6,579	5,693
訳	指定管理	10,600	10,600	10,903
	土地建物借上料			
	その他経費	1,324	467	40

※人件費は運営人員数による理論値

●運営人員数		(人)		
常勤				30
非常勤				3

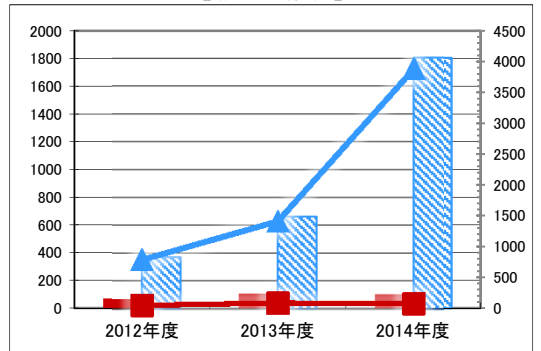
(千円) 【歳出の推移】 (円/㎡)



凡 当該施設 総額(千円) 延床面積当たり(円/㎡)  
例 類型平均 総額(千円) 延床面積当たり(円/㎡)

●歳入		(千円)		
区	分	2012年度	2013年度	2014年度
歳入合計		68	109	104
内	使用料及び手数料			0
	目的外使用料	68	109	104
	国県支出金			0
	その他			0

(千円) 【歳入の推移】 (円/㎡)



凡 当該施設 総額(千円) 延床面積当たり(円/㎡)  
例 類型平均 総額(千円) 延床面積当たり(円/㎡)

## ●施設類型内コストランキング(金額の高い順)

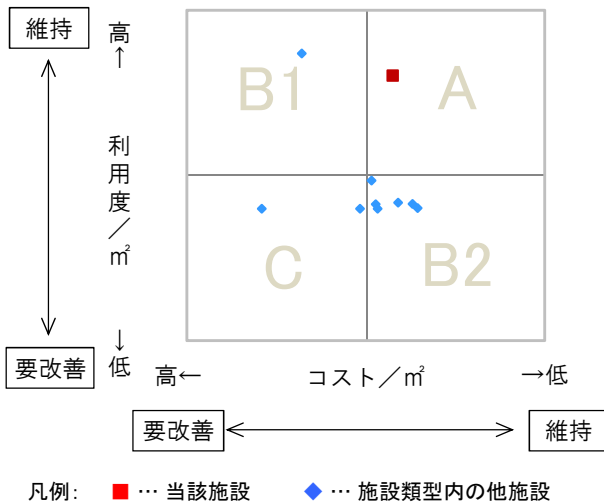
施設分類	レクリエーション・観光施設	総施設数	10
区分	歳出合計(千円)	円/㎡	
2012年度	19,018 第1位	17,463 第5位	
2013年度	22,003 第1位	20,204 第6位	
2014年度	17,829 第2位	16,372 第7位	

## 特記事項

施設メモ

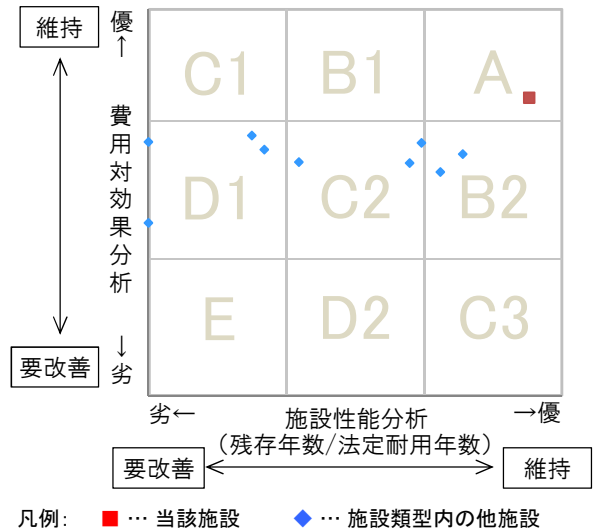
## 費用対効果分析

○供給情報(利用度/㎡)と財務情報(コスト/㎡)による分析



## 一次評価

○費用対効果分析と施設老朽度合いによる分析





# 施設カルテ

施設番号 1115

データ基準日 2015/04/01

## 施設基本情報

施設名	道の駅よがんす白竜		
所在地(住所)	三原市大和町和木652番地4		
部 課 名	経済部観光課		
FM大分類	スポーツ・レクリエーション系施設	FM中分類	レクリエーション・観光施設
財産中分類	行政財産(公共用)	地 域	大和
財産小分類	その他の施設(公共用)	地 区	大和町和木
中学校区	大和中学校	小学校区	大和小学校
複合化状況	無	避難所指定状況	—
管理運営	直営	延床面積	296.77 m <sup>2</sup>
目的外使用		建築面積	296.77 m <sup>2</sup>
		敷地面積	627.45 m <sup>2</sup>

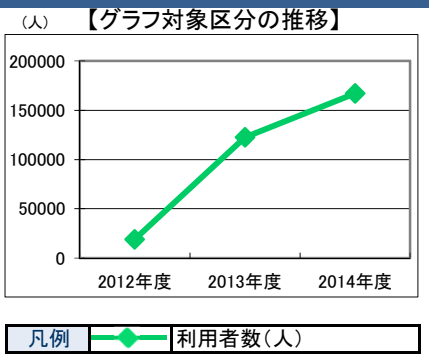


施設概要	管理棟, トイレ棟, イベント広場
設置目的	地域住民に安らぎと憩いの場を提供し, 豊かな人間性を培う

設置根拠法令等	三原市白竜湖親水公園設置及び管理条例									
用途地域	指定なし	法定容積率	0 %	法定建蔽率	0 %					
用途地域以外の指定地域	指定なし	全棟数	3 棟	駐車台数	20 台					
環境配慮	自然エネルギー・太陽光	×	パリアフリー化	出入口	○	災害	土砂災害警戒区域等	指定なし	土地所有状況	
	屋上緑化・壁面緑化	×		廊下等	○	災害	高潮時の浸水深	指定なし	再調達価額(施設)	0 円
	設備(電気)	×		階段	—	予測	洪水時の浸水深	指定なし		
	設備(雨水・中水)	×		昇降機	—	予測	津波時の浸水深	指定なし		
	その他省エネ	×		便所	○	予測	アスベストの使用	不明		
分煙対策	全面禁煙	駐 車 場	○	開設年月日	1996/04/01	供用廃止日				

## 供給情報

区 分	単位	2012年度	2013年度	2014年度	注記
年間開館日数	日	347	321	348	
1日当たり運営時間	時間	9.00	9.00	8.00	
在籍者数	人				
利用者数	人	18,975	122,572	167,076	★
定員数	人				
蔵書冊数	冊				
貸出冊数	冊				
病床数	床				
管理戸数	戸				
入居戸数	戸				
収容台数	台				
利用台数	台				
契約利用台数	台				
証明書発行件数	件				
届出件数	件				
斎場利用件数	件				
貸室①					
貸室②					
貸室③					
貸室④					
貸室⑤					
貸室⑥					
貸室⑦					
貸室⑧					
貸室⑨					
貸室⑩					
貸室⑪					
貸室⑫					
貸室⑬					
貸室⑭					
貸室⑮					
貸室⑯					
貸室⑰					
貸室⑱					
貸室⑳					



《注記》  
 ★グラフ対象指標区分  
 ※貸室①～⑳の各年度表記は, 次のとおり  
 [利用コマ数], [利用可能コマ数]

備 考

# 施設カルテ

データ基準日 2015/04/01

施設番号 1115 施設名 道の駅よがんす白竜

## 財務情報

●歳出 (千円)		2012年度	2013年度	2014年度
区	分			
歳出合計		5,048	10,519	19,985
内	人件費			0
	消耗品費	308		0
	需用費	0	0	0
	光熱水費		3,600	5,357
委	維持補修費			
	維持管理	0	0	0
	委託料			
訳	指定管理	4,700	4,700	4,834
	土地建物借上料			
	その他経費	40	2,219	9,793

※人件費は運営人員数による理論値

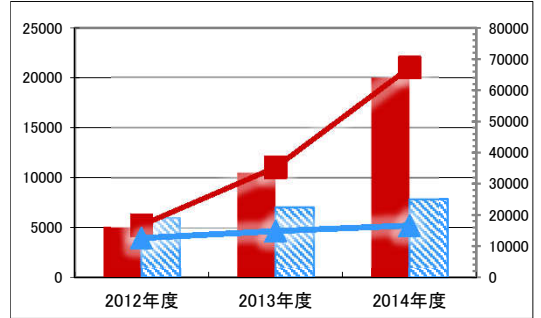
●運営人員数 (人)		2012年度	2013年度	2014年度
常勤				4
非常勤				7

●歳入 (千円)		2012年度	2013年度	2014年度
区	分			
歳入合計		2,382	2,412	12,316
内	使用料及び手数料			0
	目的外使用料			0
訳	国県支出金	2,382	2,412	12,316
	その他			0

## ●施設類型内コストランキング(金額の高い順)

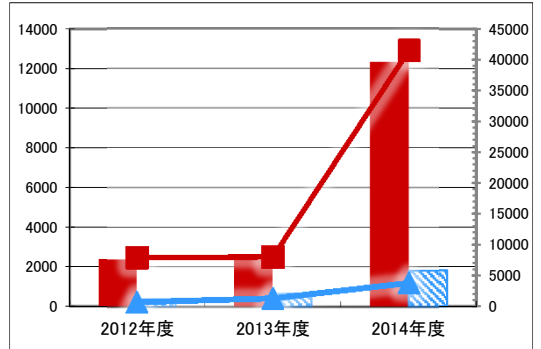
施設分類	レクリエーション・観光施設	総施設数	10
区	分	歳出合計(千円)	円/㎡
2012年度		5,048 第4位	17,011 第6位
2013年度		10,519 第3位	35,443 第2位
2014年度		19,985 第1位	67,340 第2位

【歳出の推移】 (千円) (円/㎡)



凡 当該施設 総額(千円) 延床面積当たり(円/㎡)  
 例 類型平均 総額(千円) 延床面積当たり(円/㎡)

【歳入の推移】 (千円) (円/㎡)



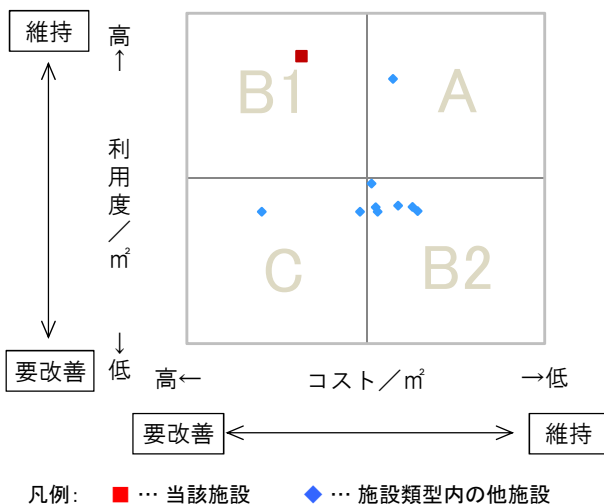
凡 当該施設 総額(千円) 延床面積当たり(円/㎡)  
 例 類型平均 総額(千円) 延床面積当たり(円/㎡)

## 特記事項

施設メモ

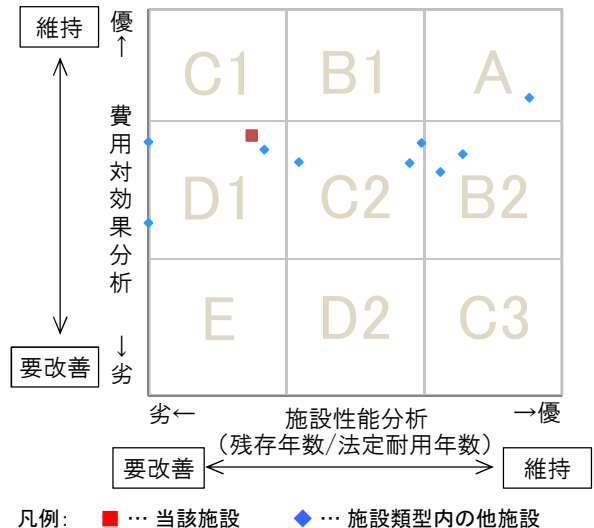
## 費用対効果分析

○供給情報(利用度/㎡)と財務情報(コスト/㎡)による分析



## 一次評価

○費用対効果分析と施設老朽度合いによる分析





# 施設カルテ

施設番号 101

データ基準日 2015/04/01

## 施設基本情報

施設名	高坂自然休養村		
所在地(住所)	三原市高坂町許山国有無番地		
部 課 名	経済部農林水産課		
FM大分類	スポーツ・レクリエーション系施設	FM中分類	レクリエーション・観光施設
財産中分類	行政財産(公共用)	地 域	三原
財産小分類	その他の施設(公共用)	地 区	高坂町許山
中学校区	第五中学校	小学校区	沼北小学校
複合化状況	無	避難所指定状況	—
管理運営	直営	延床面積	601.14 m <sup>2</sup>
目的外使用	電柱設置	建築面積	601.14 m <sup>2</sup>
		敷地面積	91,686.23 m <sup>2</sup>

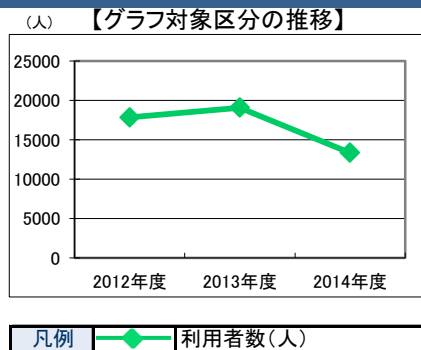


施設概要	管理センター, キャンプ場, 野球場, 種々広場
設置目的	観光農業の確立と市民の憩いの場

設置根拠法令等	三原市高坂自然休養村設置及び管理条例									
用途地域	指定なし	法定容積率	0 %	法定建蔽率	0 %					
用途地域以外の指定地域	指定なし	全棟数	4 棟	駐車台数	211 台					
環境配慮	自然エネルギー・太陽光	×	パリアプローチ化	出入口	×	災害	土砂災害警戒区域等	指定なし	土地所有状況	
	屋上緑化・壁面緑化	×		廊下等	×	高潮時の浸水深	指定なし	再調達価額(施設)	0 円	
	設備(電気)	×		階段	×	洪水時の浸水深	指定なし			
	設備(雨水・中水)	×		昇降機	×	津波時の浸水深	指定なし			
	その他省エネ	×		便所	○	アスベストの使用	不明			
分煙対策	指定なし	駐車場	×	開設年月日	1979/04/01	供用廃止日				

## 供給情報

区 分	単位	2012年度	2013年度	2014年度	注記
年間開館日数	日	360	360	350	
1日当たり運営時間	時間	8.00	8.00	7.50	
在籍者数	人				
利用者数	人	17,840	19,071	13,347	★
定員数	人				
蔵書冊数	冊				
貸出冊数	冊				
病床数	床				
管理戸数	戸				
入居戸数	戸				
収容台数	台				
利用台数	台				
契約利用台数	台				
証明書発行件数	件				
届出件数	件				
斎場利用件数	件				
貸室①				4	700 ※
貸室②				580	1,050 ※
貸室③				210	700 ※
貸室④					
貸室⑤					
貸室⑥					
貸室⑦					
貸室⑧					
貸室⑨					
貸室⑩					
貸室⑪					
貸室⑫					
貸室⑬					
貸室⑭					
貸室⑮					
貸室⑯					
貸室⑰					
貸室⑱					
貸室⑳					



《注記》  
 ★グラフ対象指標区分  
 ※貸室①～⑳の各年度表記は、次のとおり  
 [利用コマ数], [利用可能コマ数]

備考



# 施設カルテ

データ基準日 2015/04/01

施設番号 101 施設名 高坂自然休養村

## 財務情報

### ●歳出

区 分		2012年度	2013年度	2014年度
歳出合計		7,371	8,644	8,066
内訳	人件費	0	0	0
	消耗品費	59	44	114
	需用費	683	676	679
	維持補修費	220	1,517	361
	委託料	4,679	4,706	5,280
訳	土地建物借上料	1,131	1,038	987
	その他経費	600	662	646

※人件費は運営人員数による理論値

### ●運営人員数

種別	2012年度	2013年度	2014年度
常勤			1
非常勤			1

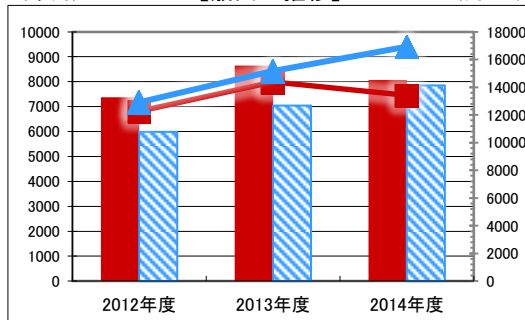
### ●歳入

区 分		2012年度	2013年度	2014年度
歳入合計		9	11	19
内訳	使用料及び手数料	1	5	1
	目的外使用料	8	5	18
	国県支出金	0	0	0
	その他	0	0	0

### ●施設類型内コストランキング(金額の高い順)

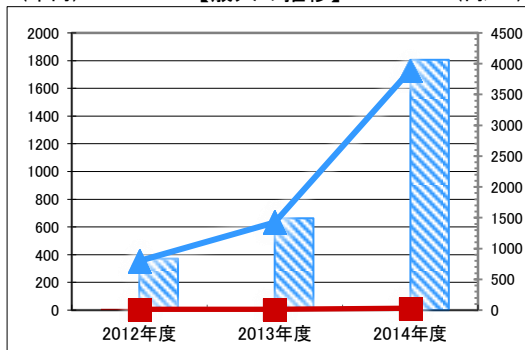
施設分類	レクリエーション・観光施設	総施設数	10
区 分	歳出合計(千円)	円/㎡	
2012年度	7,371 第3位	12,262 第7位	
2013年度	8,644 第4位	14,379 第8位	
2014年度	8,066 第5位	13,418 第8位	

【歳出の推移】 (千円) (円/㎡)



凡 当該施設 総額(千円) 延床面積当たり(円/㎡)  
 例 類型平均 総額(千円) 延床面積当たり(円/㎡)

【歳入の推移】 (千円) (円/㎡)



凡 当該施設 総額(千円) 延床面積当たり(円/㎡)  
 例 類型平均 総額(千円) 延床面積当たり(円/㎡)

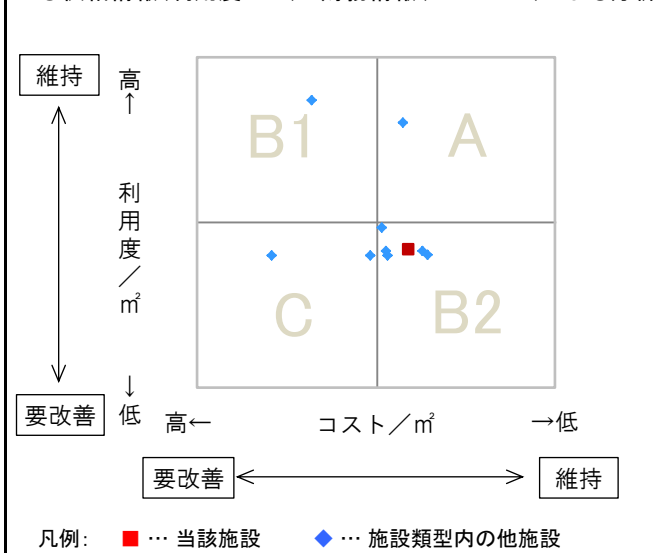
## 特記事項

管理は、高坂観光協会、シルバー人材センターへ委託

施設メモ

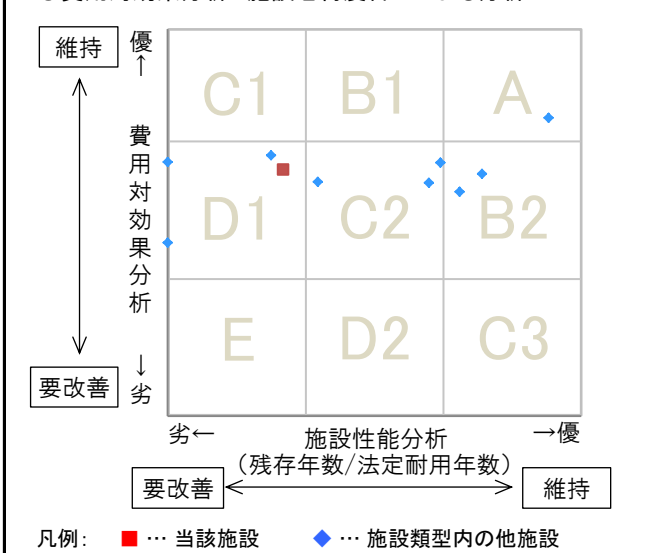
## 費用対効果分析

○供給情報(利用度/㎡)と財務情報(コスト/㎡)による分析



## 一次評価

○費用対効果分析と施設老朽度合いによる分析





# 施設カルテ

施設番号 1734

データ基準日 2015/04/01

## 施設基本情報

施設名	宇根山家族旅行村		
所在地(住所)	三原市久井町吉田385番地4		
部 課 名	教育委員会生涯学習課		
FM大分類	スポーツ・レクリエーション系施設	FM中分類	レクリエーション・観光施設
財産中分類	行政財産(公共用)	地 域	久井
財産小分類	その他の施設(公共用)	地 区	久井町吉田
中学校区	久井中学校	小学校区	久井小学校
複合化状況	無	避難所指定状況	—
管理運営	直営	延床面積	1,153.28 m <sup>2</sup>
目的外使用		建築面積	0.00 m <sup>2</sup>
		敷地面積	45,231.00 m <sup>2</sup>

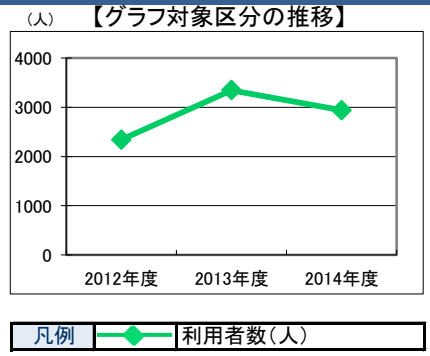


施設概要	管理棟
設置目的	住民の教養の向上, 健康の増進, 情操の純化を図り, 生活文化の振興, 社会福祉の増進及び青少年の健全育成に寄与する

設置根拠法令等	三原市宇根山家族旅行村設置及び管理条例							
用途地域	指定なし	法定容積率	0 %	法定建蔽率	0 %			
用途地域以外の指定地域	指定なし	全棟数	5 棟	駐車台数	10 台			
環境配慮	自然エネルギー・太陽光	×	出入口	○	災害(土砂災害警戒区域等)	指定なし	土地所有状況	市
	屋上緑化・壁面緑化	×	廊下等	○	高潮時の浸水深	指定なし	再調達価額(施設)	0 円
	設備(電気)	×	階段	—	洪水時の浸水深	指定なし		
	設備(雨水・中水)	×	昇降機	—	津波時の浸水深	指定なし		
	その他省エネ	×	便所	○	アスベストの使用	無		
分煙対策	指定なし	駐車場	×	開設年月日	1996/04/01	供用廃止日		

## 供給情報

区 分	単位	2012年度	2013年度	2014年度	注記
年間開館日数	日	90	90	90	
1日当たり運営時間	時間	8.00	8.00	8.00	
在籍者数	人				
利用者数	人	2,341	3,345	2,937	★
定員数	人				
蔵書冊数	冊				
貸出冊数	冊				
病床数	床				
管理戸数	戸				
入居戸数	戸				
収容台数	台				
利用台数	台				
契約利用台数	台				
証明書発行件数	件				
届出件数	件				
斎場利用件数	件				
貸室①					
貸室②					
貸室③					
貸室④					
貸室⑤					
貸室⑥					
貸室⑦					
貸室⑧					
貸室⑨					
貸室⑩					
貸室⑪					
貸室⑫					
貸室⑬					
貸室⑭					
貸室⑮					
貸室⑯					
貸室⑰					
貸室⑱					
貸室⑳					



《注記》  
 ★グラフ対象指標区分  
 ※貸室①～⑳の各年度表記は, 次のとおり  
 [利用コマ数], [利用可能コマ数]

備 考

# 施設カルテ

データ基準日 2015/04/01

施設番号 1734 施設名 宇根山家族旅行村

## 財務情報

### ●歳出

区 分		2012年度	2013年度	2014年度
歳出合計		2,470	2,632	2,993
内訳	人件費	0	0	0
	消耗品費	26	18	22
	需用費	357	318	384
	維持補修費	106	236	197
	委託料	1,895	1,868	2,131
訳	土地建物借上料			
	その他経費	86	193	259

※人件費は運営人員数による理論値

### ●運営人員数

区 分		2012年度	2013年度	2014年度
常勤				0
非常勤				0

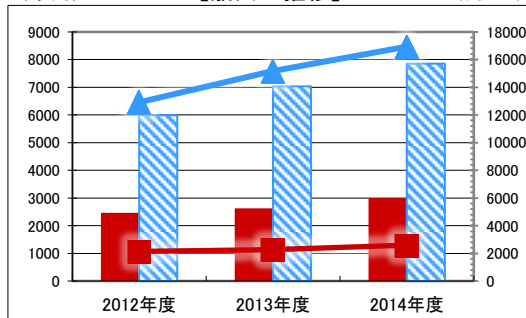
### ●歳入

区 分		2012年度	2013年度	2014年度
歳入合計		418	537	507
内訳	使用料及び手数料	412	532	502
	目的外使用料	5	5	5
	国県支出金	0	0	0
	その他	0	0	0

### ●施設類型内コストランキング(金額の高い順)

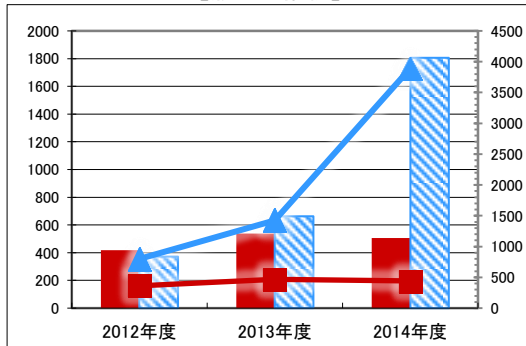
施設分類	レクリエーション・観光施設	総施設数	10
区 分	歳出合計(千円)	円/㎡	
2012年度	2,470 第7位	2,142 第10位	
2013年度	2,632 第7位	2,282 第10位	
2014年度	2,993 第7位	2,595 第10位	

【歳出の推移】 (千円) (円/㎡)



凡 当該施設 総額(千円) 延床面積当たり(円/㎡)  
 例 類型平均 総額(千円) 延床面積当たり(円/㎡)

【歳入の推移】 (千円) (円/㎡)



凡 当該施設 総額(千円) 延床面積当たり(円/㎡)  
 例 類型平均 総額(千円) 延床面積当たり(円/㎡)

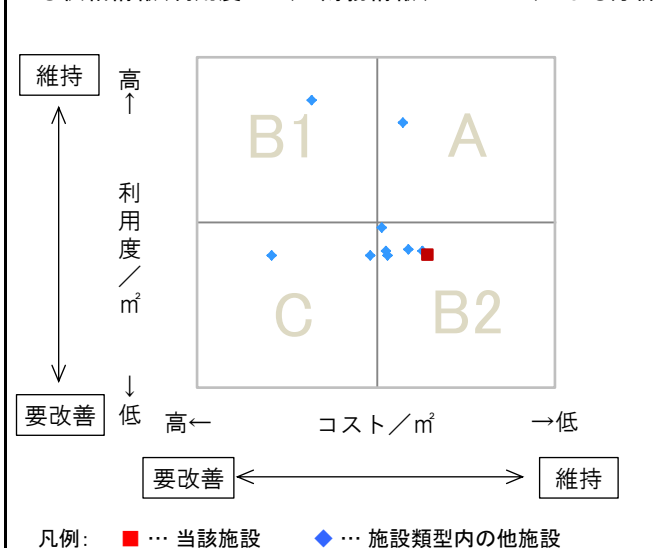
## 特記事項

敷地面積は、家族旅行村全体の面積 / 施設管理はシルバー人材センターに委託

施設メモ

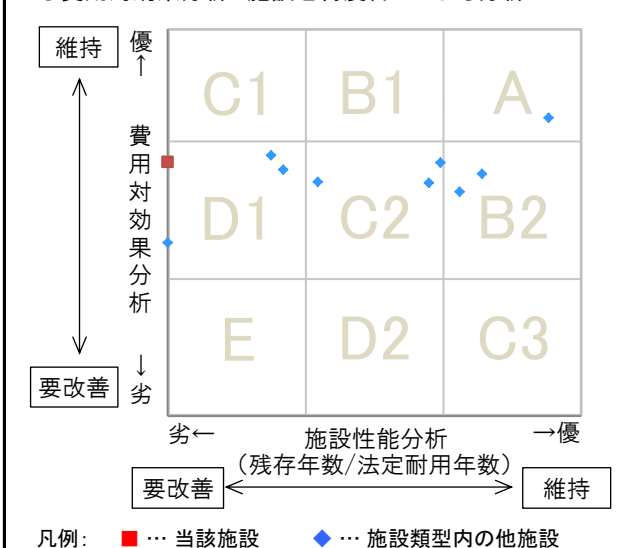
## 費用対効果分析

○供給情報(利用度/㎡)と財務情報(コスト/㎡)による分析



## 一次評価

○費用対効果分析と施設老朽度合いによる分析





# 施設カルテ

施設番号 1117

データ基準日 2015/04/01

## 施設基本情報

施設名	樓真寺山オートキャンプ場		
所在地(住所)	三原市大和町平坂315番地1		
部 課 名	経済部観光課		
FM大分類	スポーツ・レクリエーション系施設	FM中分類	レクリエーション・観光施設
財産中分類	行政財産(公共用)	地 域	大和
財産小分類	その他の施設(公共用)	地 区	大和町平坂
中学校区	大和中学校	小学校区	大和小学校
複合化状況	無	避難所指定状況	—
管理運営	指定管理	延床面積	320.00 m <sup>2</sup>
目的外使用	自動販売機	建築面積	320.00 m <sup>2</sup>
		敷地面積	8,987.00 m <sup>2</sup>



**施設概要** 管理棟, ケビン(5棟)

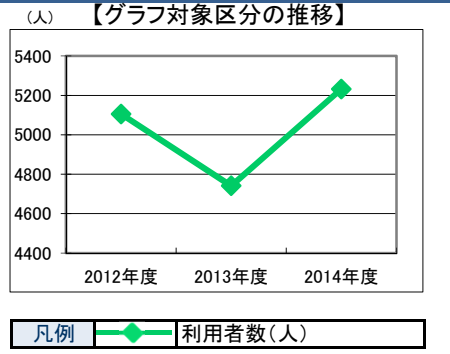
**設置目的** さわやかな清流と恵まれた自然の中に都市と農村を結ぶ拠点として、滞在型観光レクリエーション活動の場を確保し、住民と利用客の交流を促進し、また、地域産業の振興を図る

**設置根拠法令等** 三原市樓真寺山オートキャンプ場設置及び管理条例

用途地域	指定なし	法定容積率	0 %	法定建蔽率	0 %						
用途地域以外の指定地域	指定なし	全棟数	3 棟	駐車台数	21 台						
環境配慮	自然エネルギー・太陽光	×	出入口	×	災害	土砂災害警戒区域等	指定なし	土地所有状況	市		
	屋上緑化・壁面緑化	×		廊下等		—	高潮時の浸水深		指定なし	再調達価額(施設)	0 円
	設備(電気)	×		階段		—	洪水時の浸水深		指定なし		
	設備(雨水・中水)	×		昇降機		—	津波時の浸水深		指定なし		
	その他省エネ	×		便所		○	アスベストの使用		不明		
分煙対策	指定なし	駐車場	×	開設年月日	1998/04/01	供用廃止日					

## 供給情報

区 分	単位	2012年度	2013年度	2014年度	注記			
年間開館日数	日	275	275	275				
1日当たり運営時間	時間	8.50	8.50	24.00				
在籍者数	人							
利用者数	人	5,105	4,741	5,233	★			
定員数	人							
蔵書冊数	冊							
貸出冊数	冊							
病床数	床							
管理戸数	戸							
入居戸数	戸							
収容台数	台							
利用台数	台							
契約利用台数	台							
証明書発行件数	件							
届出件数	件							
斎場利用件数	件							
貸室① テントサイト	コマ	185	2,475	179	2,475	174	2,475	※
貸室② ケビン	コマ	176	1,375	204	1,375	192	1,375	※
貸室③								
貸室④								
貸室⑤								
貸室⑥								
貸室⑦								
貸室⑧								
貸室⑨								
貸室⑩								
貸室⑪								
貸室⑫								
貸室⑬								
貸室⑭								
貸室⑮								
貸室⑯								
貸室⑰								
貸室⑱								
貸室⑳								



《注記》  
 ★グラフ対象指標区分  
 ※貸室①～⑳の各年度表記は、次のとおり  
 [利用コマ数], [利用可能コマ数]

備考

# 施設カルテ

データ基準日 2015/04/01

施設番号 1117 施設名 棲真寺山オートキャンプ場

## 財務情報

●歳出		(千円)		
区 分	2012年度	2013年度	2014年度	
歳出合計	2,632	5,714	8,303	
内訳	人件費			0
	消耗品費			0
	需用費	0	0	0
	光熱水費			0
	維持補修費		3,082	1,260
委託料	維持管理	0	0	0
	指定管理	2,632	2,632	2,707
訳	土地建物借上料			
	その他経費	0	0	4,335

※人件費は運営人員数による理論値

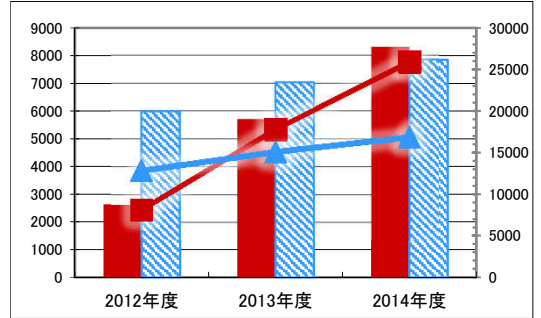
●運営人員数		(人)		
常勤				2
非常勤				11

●歳入		(千円)		
区 分	2012年度	2013年度	2014年度	
歳入合計	0	2,733	4,307	
内訳	使用料及び手数料			7
	目的外使用料	0	3	0
	国県支出金		2,730	4,300
	その他			0

## ●施設類型内コストランキング(金額の高い順)

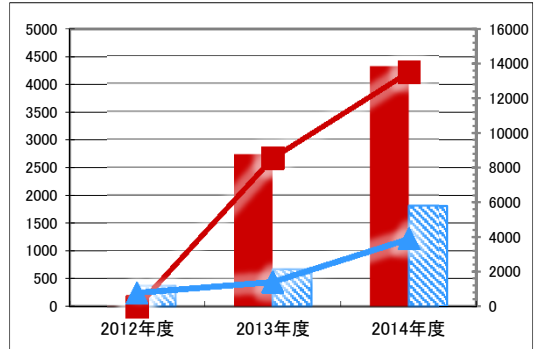
施設分類	レクリエーション・観光施設	総施設数	10
区 分	歳出合計(千円)	円/㎡	
2012年度	2,632 第6位	8,225	第8位
2013年度	5,714 第5位	17,855	第7位
2014年度	8,303 第4位	25,946	第5位

(千円) 【歳出の推移】 (円/㎡)



凡 当該施設 総額(千円) 延床面積当たり(円/㎡)  
 例 類型平均 総額(千円) 延床面積当たり(円/㎡)

(千円) 【歳入の推移】 (円/㎡)



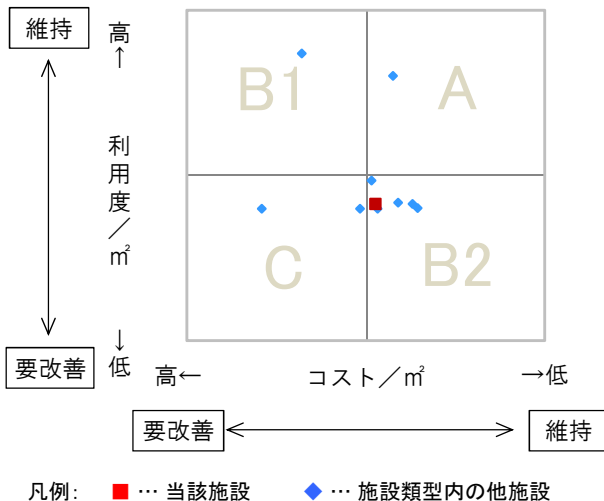
凡 当該施設 総額(千円) 延床面積当たり(円/㎡)  
 例 類型平均 総額(千円) 延床面積当たり(円/㎡)

## 特記事項

施設メモ

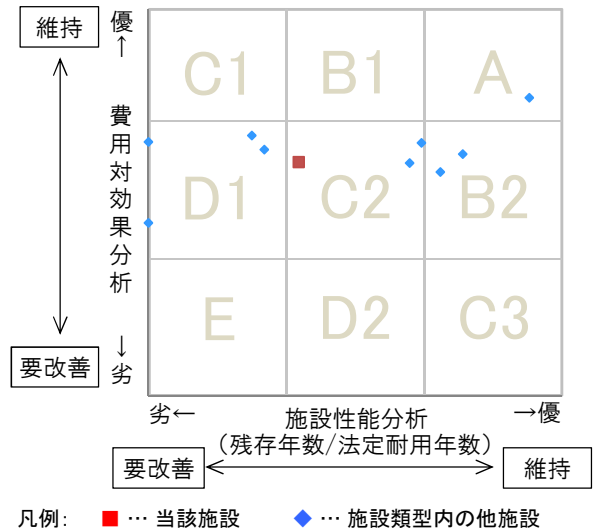
## 費用対効果分析

○供給情報(利用度/㎡)と財務情報(コスト/㎡)による分析



## 一次評価

○費用対効果分析と施設老朽度合いによる分析







# 施設カルテ

施設番号 1116

データ基準日 2015/04/01

## 施設基本情報

施設名	大和サイクリングターミナル		
所在地(住所)	三原市大和町蔵宗2046番地4		
部 課 名	経済部観光課		
FM大分類	スポーツ・レクリエーション系施設	FM中分類	レクリエーション・観光施設
財産中分類	行政財産(公共用)	地 域	大和
財産小分類	その他の施設(公共用)	地 区	大和町蔵宗
中学校区	大和中学校	小学校区	大和小学校
複合化状況	無	避難所指定状況	—
管理運営	指定管理	延床面積	568.32 ㎡
目的外使用	特産品の生産、販売	建築面積	568.32 ㎡
		敷地面積	3,680.00 ㎡

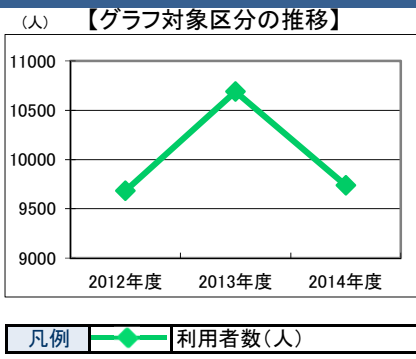


施設概要	管理棟, トイレ, シャワー室等
設置目的	住民の体力増進と青少年の健全育成を図る

設置根拠法令等	三原市大和サイクリングターミナル設置及び管理条例								
用途地域	指定なし	法定容積率	0 %	法定建蔽率	0 %				
用途地域以外の指定地域	指定なし	全棟数	2 棟	駐車台数	0 台				
環境配慮	自然エネルギー・太陽光	×	出入口	○	災害	土砂災害警戒区域等	指定なし	土地所有状況	市
	屋上緑化・壁面緑化	×	廊下等	○	高潮時の浸水深	指定なし	再調達価額(施設)	0 円	
	設備(電気)	×	階段	—	洪水時の浸水深	指定なし			
	設備(雨水・中水)	×	昇降機	—	津波時の浸水深	指定なし			
	その他省エネ	×	昇降機	○	アスベストの使用	不明			
分煙対策	指定なし	駐 車 場	○	開設年月日	1998/03/31	供用廃止日			

## 供給情報

区 分	単位	2012年度	2013年度	2014年度	注記
年間開館日数	日	309	309	307	
1日当たり運営時間	時間	8.00	8.00	8.00	
在籍者数	人				
利用者数	人	9,682	10,690	9,739	★
定員数	人				
蔵書冊数	冊				
貸出冊数	冊				
病床数	床				
管理戸数	戸				
入居戸数	戸				
収容台数	台				
利用台数	台				
契約利用台数	台				
証明書発行件数	件				
届出件数	件				
斎場利用件数	件				
貸室①					
貸室②					
貸室③					
貸室④					
貸室⑤					
貸室⑥					
貸室⑦					
貸室⑧					
貸室⑨					
貸室⑩					
貸室⑪					
貸室⑫					
貸室⑬					
貸室⑭					
貸室⑮					
貸室⑯					
貸室⑰					
貸室⑱					
貸室⑳					



《注記》  
 ★グラフ対象指標区分  
 ※貸室①～⑳の各年度表記は、次のとおり  
 [利用コマ数], [利用可能コマ数]

備考

# 施設カルテ

データ基準日 2015/04/01

施設番号 1116 施設名 大和サイクリングターミナル

## 財務情報

●歳出 (千円)		2012年度	2013年度	2014年度
区	分			
歳出合計		3,950	3,019	3,105
内	人件費			0
	需用費			
	消耗品費			0
光熱水費	0	0	0	
維持補修費				0
訳	委託料	0	0	0
	維持管理			
	指定管理	3,950	3,019	3,105
土地建物借上料				0
その他経費	0	0	0	

※人件費は運営人員数による理論値

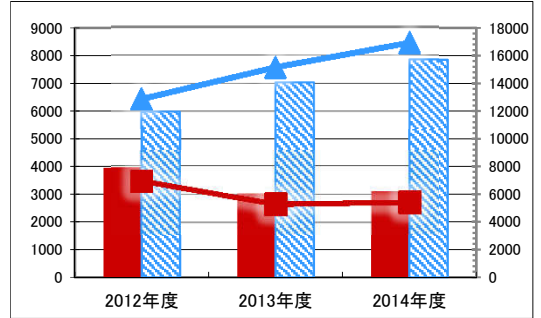
●運営人員数 (人)		2012年度	2013年度	2014年度
常勤				1
非常勤				

●歳入 (千円)		2012年度	2013年度	2014年度
区	分			
歳入合計		80	76	75
内	使用料及び手数料			0
	目的外使用料	80	76	75
	国県支出金			0
訳	その他			0

## ●施設類型内コストランキング(金額の高い順)

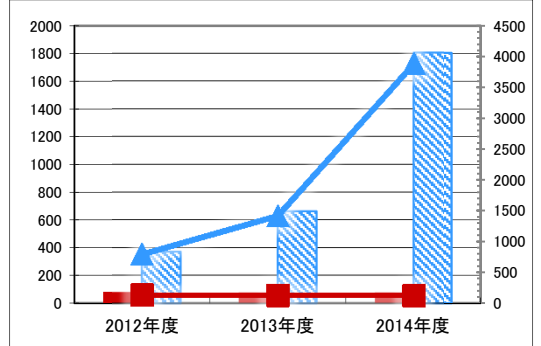
施設分類	レクリエーション・観光施設	総施設数	10
区	分	歳出合計(千円)	円/㎡
2012年度		3,950 第5位	6,950 第9位
2013年度		3,019 第6位	5,312 第9位
2014年度		3,105 第6位	5,464 第9位

(千円) 【歳出の推移】 (円/㎡)



凡 当該施設 総額(千円) 延床面積当たり(円/㎡)  
 例 類型平均 総額(千円) 延床面積当たり(円/㎡)

(千円) 【歳入の推移】 (円/㎡)



凡 当該施設 総額(千円) 延床面積当たり(円/㎡)  
 例 類型平均 総額(千円) 延床面積当たり(円/㎡)

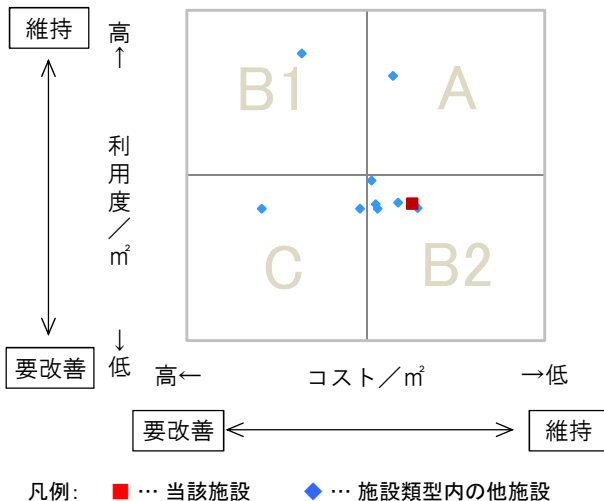
## 特記事項

駐車可能台数(全台数):不明

施設メモ

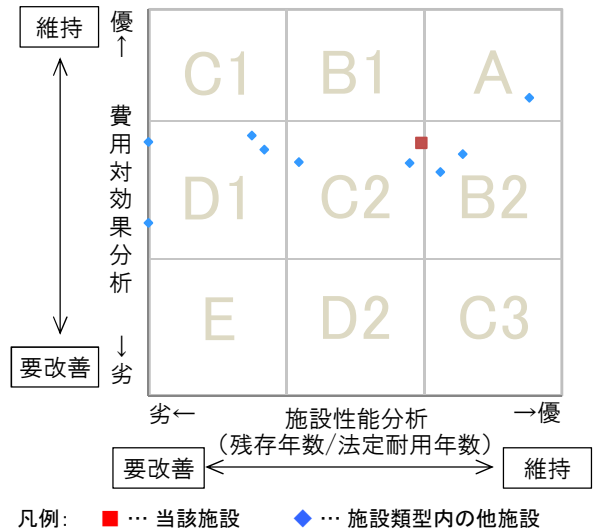
## 費用対効果分析

○供給情報(利用度/㎡)と財務情報(コスト/㎡)による分析



## 一次評価

○費用対効果分析と施設老朽度合いによる分析





# 施設カルテ

施設番号 1260

データ基準日 2015/04/01

## 施設基本情報

施設名	すなみ海浜公園		
所在地(住所)	三原市須波西1丁目7番		
部 課 名	経済部観光課		
FM大分類	スポーツ・レクリエーション系施設	FM中分類	レクリエーション・観光施設
財産中分類	行政財産(公共用)	地 域	三原
財産小分類	その他の施設(公共用)	地 区	須波西町
中学校区	第四中学校	小学校区	須波小学校
複合化状況	無	避難所指定状況	—
管理運営	指定管理	延床面積	541.81 m <sup>2</sup>
目的外使用	レストラン, 自動販売機	建築面積	564.43 m <sup>2</sup>
		敷地面積	22,760.00 m <sup>2</sup>



施設概要 事務所兼介護室, 休憩室, レストラン, トイレ, シャワー室, 更衣室等

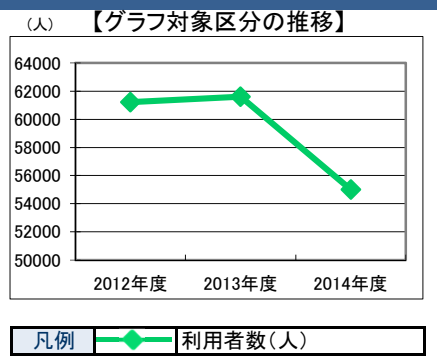
設置目的 海洋性レクリエーションその他の憩いの場を提供することにより, 住民の余暇の活用及び健康の増進に寄与する

設置根拠法令等 三原市すなみ海浜公園設置及び管理条例

用途地域	指定なし	法定容積率	0 %	法定建蔽率	0 %			
用途地域以外の指定地域	指定なし	全棟数	2 棟	駐車台数	204 台			
環境配慮	自然エネルギー・太陽光	×	出入口	○	災害(土砂災害警戒区域等)	指定なし	土地所有状況	不明
	屋上緑化・壁面緑化	×	廊下等	○	高潮時の浸水深	指定なし	再調達価額(施設)	0 円
	設備(電気)	×	階段	×	洪水時の浸水深	指定なし		
	設備(雨水・中水)	×	昇降機	—	津波時の浸水深	0.3m未満		
	その他省エネ	×	便所	○	アスベストの使用	不明		
分煙対策	指定なし	駐 車 場	○	開設年月日	2002/07/10	供用廃止日		

## 供給情報

区 分	単位	2012年度	2013年度	2014年度	注記
年間開館日数	日	63	58	365	
1日当たり運営時間	時間	24.00	24.00	24.00	
在籍者数	人				
利用者数	人	61,229	61,614	55,011	★
定員数	人				
蔵書冊数	冊				
貸出冊数	冊				
病床数	床				
管理戸数	戸				
入居戸数	戸				
収容台数	台				
利用台数	台				
契約利用台数	台				
証明書発行件数	件				
届出件数	件				
斎場利用件数	件				
貸室①					
貸室②					
貸室③					
貸室④					
貸室⑤					
貸室⑥					
貸室⑦					
貸室⑧					
貸室⑨					
貸室⑩					
貸室⑪					
貸室⑫					
貸室⑬					
貸室⑭					
貸室⑮					
貸室⑯					
貸室⑰					
貸室⑱					
貸室⑳					



《注記》  
 ★グラフ対象指標区分  
 ※貸室①～⑳の各年度表記は, 次のとおり  
 [利用コマ数], [利用可能コマ数]

備 考

# 施設カルテ

データ基準日 2015/04/01

施設番号 1260 施設名 すなみ海浜公園

## 財務情報

●歳出 (千円)		2012年度	2013年度	2014年度
区	分			
歳出合計		16,604	15,104	15,331
内	人件費			0
	消耗品費			0
	需用費			0
	光熱水費	0	0	0
	維持補修費	3,104	1,604	1,096
委	託料			0
	維持管理	0	0	0
	指定管理	13,500	13,500	13,197
訳	土地建物借上料			
	その他経費	0	0	1,039

※人件費は運営人員数による理論値

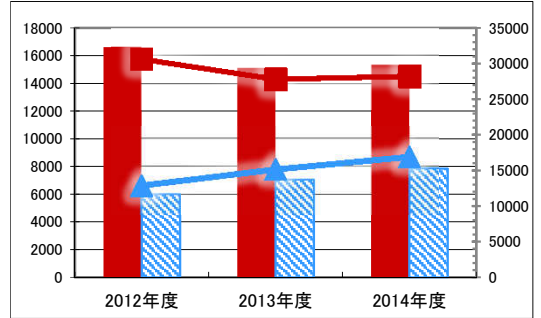
●運営人員数 (人)		2012年度	2013年度	2014年度
常勤				3
非常勤				

●歳入 (千円)		2012年度	2013年度	2014年度
区	分			
歳入合計		691	667	647
内	使用料及び手数料			4
	目的外使用料	691	667	644
	国県支出金			0
	その他			0

## ●施設類型内コストランキング(金額の高い順)

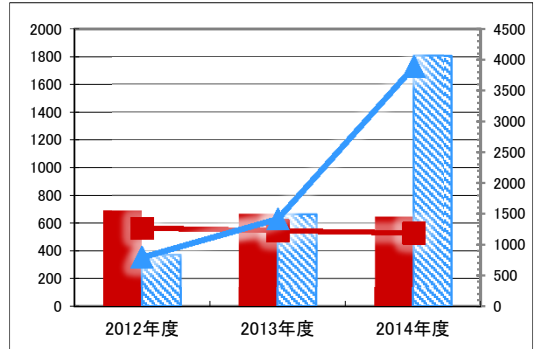
施設分類	レクリエーション・観光施設	総施設数	10
区	分	歳出合計(千円)	円/㎡
2012年度		16,604 第2位	30,645 第3位
2013年度		15,104 第2位	27,878 第4位
2014年度		15,331 第3位	28,297 第4位

(千円) 【歳出の推移】 (円/㎡)



凡 当該施設 総額(千円) 延床面積当たり(円/㎡)  
 例 類型平均 総額(千円) 延床面積当たり(円/㎡)

(千円) 【歳入の推移】 (円/㎡)



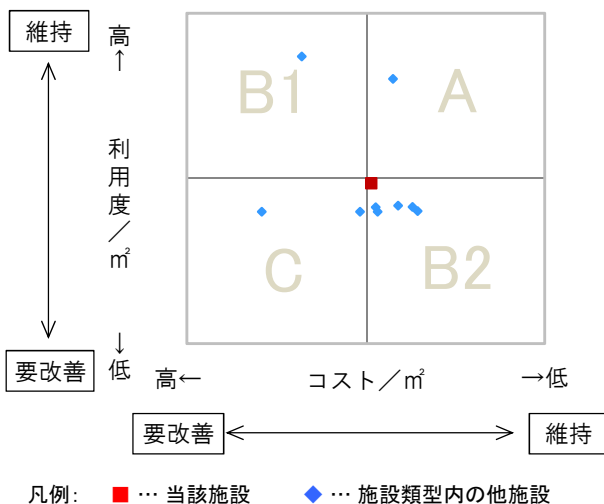
凡 当該施設 総額(千円) 延床面積当たり(円/㎡)  
 例 類型平均 総額(千円) 延床面積当たり(円/㎡)

## 特記事項

施設メモ

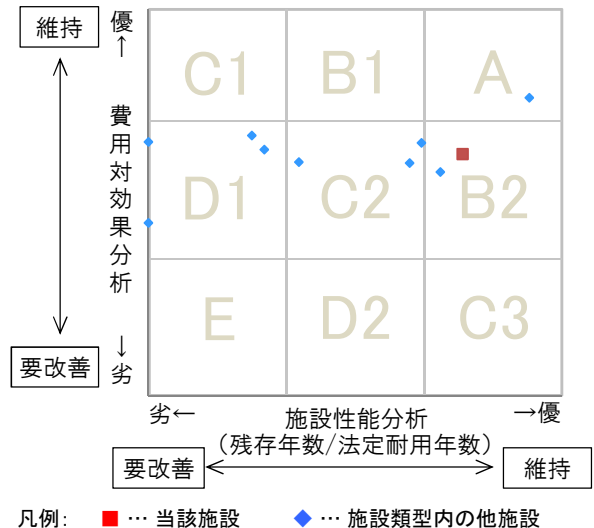
## 費用対効果分析

○供給情報(利用度/㎡)と財務情報(コスト/㎡)による分析



## 一次評価

○費用対効果分析と施設老朽度合いによる分析





# 施設カルテ

施設番号 1812 データ基準日 2015/04/01

## 施設基本情報

施設名	小坂農村公園		
所在地(住所)	三原市小坂町2183番地1		
部 課 名	経済部農林水産課		
FM大分類	スポーツ・レクリエーション系施設	FM中分類	レクリエーション・観光施設
財産中分類	行政財産(公共用)	地 域	三原
財産小分類	その他の施設(公共用)	地 区	小坂町
中学校区	第五中学校	小学校区	沼北小学校
複合化状況	無	避難所指定状況	—
管理運営	直営	延床面積	33.00 m <sup>2</sup>
目的外使用	電柱	建築面積	33.00 m <sup>2</sup>
		敷地面積	1,859.00 m <sup>2</sup>



施設概要 トイレ・東屋

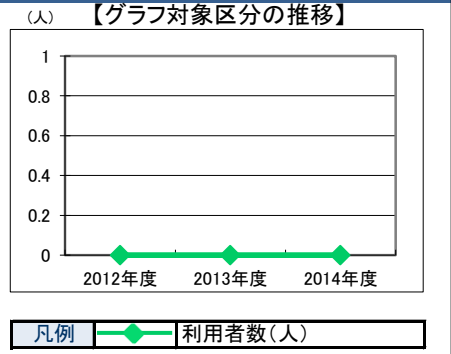
設置目的 農村地域の連帯感の醸成及び市民の健康増進を図る

設置根拠法令等 三原市農村公園設置及び管理条例

用途地域	指定なし	法定容積率	0 %	法定建蔽率	0 %					
用途地域以外の指定地域	指定なし	全棟数	2 棟	駐車台数	7 台					
環境配慮	自然エネルギー・太陽光	×	出入口	×	災害	土砂災害警戒区域等	指定なし	土地所有状況	市	
	屋上緑化・壁面緑化	×		廊下等		×	高潮時の浸水深	指定なし	再調達価額(施設)	0 円
	設備(電気)	×		階段		×	予測洪水時の浸水深	指定なし		
	設備(雨水・中水)	×		昇降機		×	津波時の浸水深	指定なし		
	その他省エネ	×		便所		○	アスベストの使用	無		
分煙対策	指定なし	駐車場	○	開設年月日	2009/06/24	供用廃止日				

## 供給情報

区 分	単位	2012年度	2013年度	2014年度	注記
年間開館日数	日	365	365	365	
1日当たり運営時間	時間	24.00	24.00	24.00	
在籍者数	人				
利用者数	人				★
定員数	人				
蔵書冊数	冊				
貸出冊数	冊				
病床数	床				
管理戸数	戸				
入居戸数	戸				
収容台数	台				
利用台数	台				
契約利用台数	台				
証明書発行件数	件				
届出件数	件				
斎場利用件数	件				
貸室①					
貸室②					
貸室③					
貸室④					
貸室⑤					
貸室⑥					
貸室⑦					
貸室⑧					
貸室⑨					
貸室⑩					
貸室⑪					
貸室⑫					
貸室⑬					
貸室⑭					
貸室⑮					
貸室⑯					
貸室⑰					
貸室⑱					
貸室⑳					



《注記》  
 ★グラフ対象指標区分  
 ※貸室①～⑳の各年度表記は、次のとおり  
 [利用コマ数], [利用可能コマ数]

備 考



# 施設カルテ

データ基準日 2015/04/01

施設番号 1812 施設名 小坂農村公園

## 財務情報

### ●歳出

区 分		2012年度	2013年度	2014年度
歳出合計		1,150	1,107	1,144
内	人件費	0	0	0
	消耗品費	6	66	43
	需用費	153	160	192
	維持補修費	123	13	28
	委託料	652	652	656
訳	土地建物借上料			
	その他経費	217	217	224

※人件費は運営人員数による理論値

### ●運営人員数

		2012年度		2013年度		2014年度	
常勤							0
非常勤							1

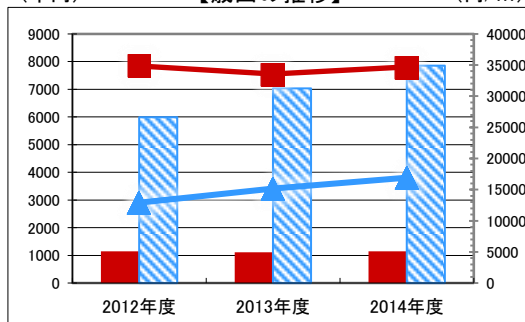
### ●歳入

区 分		2012年度	2013年度	2014年度
歳入合計		1	1	0
内	使用料及び手数料	0	0	0
	目的外使用料	1	1	0
	国県支出金	0	0	0
	その他	0	0	0

### ●施設類型内コストランキング(金額の高い順)

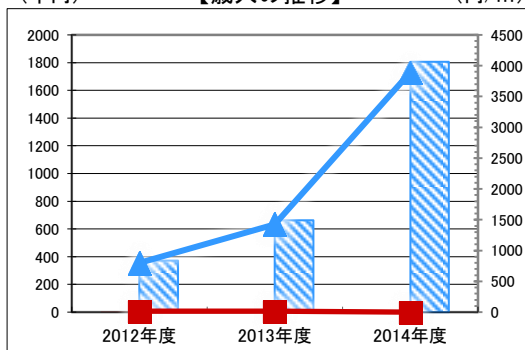
施設分類	レクリエーション・観光施設	総施設数	10	
区 分	歳出合計(千円)	円/㎡		
2012年度	1,150 第8位	34,850 第2位		
2013年度	1,107 第8位	33,551 第3位		
2014年度	1,144 第8位	34,668 第3位		

【歳出の推移】 (千円) (円/㎡)



凡 当該施設 総額(千円) 延床面積当たり(円/㎡)  
 例 類型平均 総額(千円) 延床面積当たり(円/㎡)

【歳入の推移】 (千円) (円/㎡)



凡 当該施設 総額(千円) 延床面積当たり(円/㎡)  
 例 類型平均 総額(千円) 延床面積当たり(円/㎡)

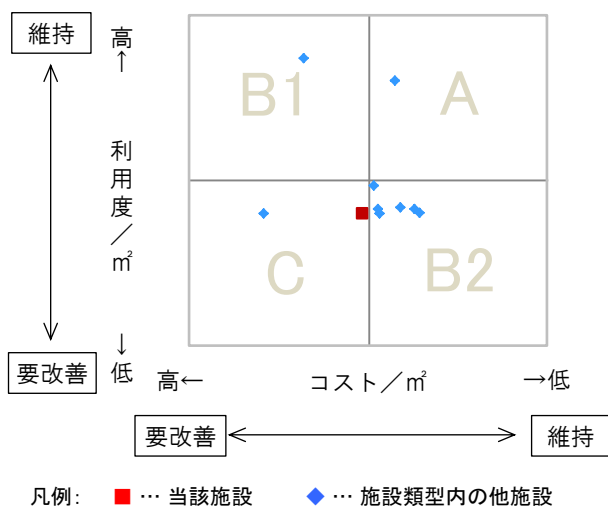
## 特記事項

地元 小坂町内会へ管理業務委託 / 農村公園の合算値となっている。

施設メモ

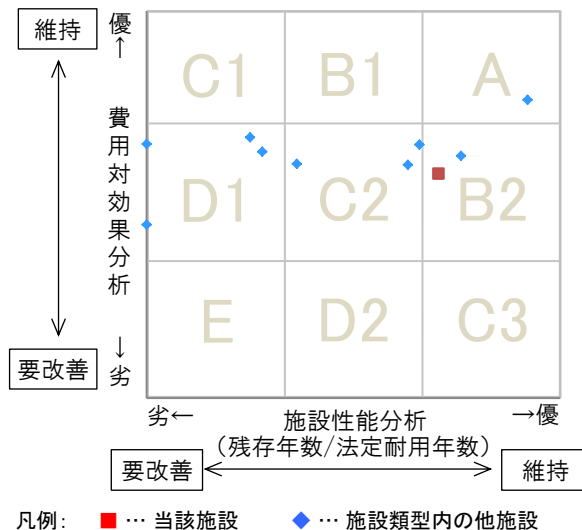
## 費用対効果分析

○供給情報(利用度/㎡)と財務情報(コスト/㎡)による分析



## 一次評価

○費用対効果分析と施設老朽度合いによる分析







# 施設カルテ

施設番号 106

データ基準日 2015/04/01

## 施設基本情報

施設名	高坂親水公園		
所在地(住所)	三原市高坂町真良2110番地4		
部 課 名	経済部農林水産課		
FM大分類	スポーツ・レクリエーション系施設	FM中分類	レクリエーション・観光施設
財産中分類	行政財産(公共用)	地 域	三原
財産小分類	その他の施設(公共用)	地 区	高坂町真良
中学校区	第五中学校	小学校区	沼北小学校
複合化状況	無	避難所指定状況	—
管理運営	直営	延床面積	12.76 m <sup>2</sup>
目的外使用		建築面積	12.76 m <sup>2</sup>
		敷地面積	1,081.79 m <sup>2</sup>



**施設概要** トイレ

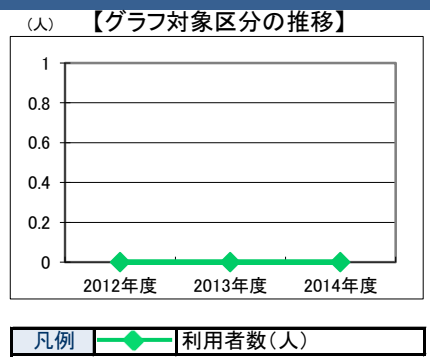
**設置目的** 農村地域の連帯感の醸成及び市民の健康増進を図る

**設置根拠法令等** 三原農村公園設置及び管理条例

用途地域	指定なし	法定容積率	0 %	法定建蔽率	0 %			
用途地域以外の指定地域	指定なし	全 棟 数	1 棟	駐 車 台 数	0 台			
環境配慮	自然エネルギー・太陽光	×	出入口 廊下等 階段 昇降機 便所 駐車場	災害	指定なし	土地所有状況	市	
	屋上緑化・壁面緑化	×		高潮時の浸水深	指定なし	再調達価額(施設)	0 円	
	設備(電気)	×		予測	洪水時の浸水深	指定なし		
	設備(雨水・中水)	×		津波時の浸水深	指定なし			
	その他省エネ	×		アスベストの使用	無			
分煙対策	指定なし	開設年月日	1900/01/01	供用廃止日				

## 供給情報

区 分	単位	2012年度	2013年度	2014年度	注記
年間開館日数	日	365	365	365	
1日当たり運営時間	時間	24.00	24.00	24.00	
在籍者数	人				
利用者数	人				★
定員数	人				
蔵書冊数	冊				
貸出冊数	冊				
病床数	床				
管理戸数	戸				
入居戸数	戸				
収容台数	台				
利用台数	台				
契約利用台数	台				
証明書発行件数	件				
届出件数	件				
斎場利用件数	件				
貸室①					
貸室②					
貸室③					
貸室④					
貸室⑤					
貸室⑥					
貸室⑦					
貸室⑧					
貸室⑨					
貸室⑩					
貸室⑪					
貸室⑫					
貸室⑬					
貸室⑭					
貸室⑮					
貸室⑯					
貸室⑰					
貸室⑱					
貸室⑳					



《注記》  
 ★グラフ対象指標区分  
 ※貸室①～⑳の各年度表記は、次のとおり  
 [利用コマ数], [利用可能コマ数]

備 考

# 施設カルテ

データ基準日 2015/04/01

施設番号 106 施設名 高坂親水公園

## 財務情報

### ●歳出

区 分		2012年度	2013年度	2014年度
歳出合計		1,150	1,107	1,144
内訳	人件費	0	0	0
	消耗品費	6	66	43
	需用費	153	160	192
	維持補修費	123	13	28
	委託料	652	652	656
訳	土地建物借上料			
	その他経費	217	217	224

※人件費は運営人員数による理論値

### ●運営人員数

	2012年度	2013年度	2014年度
常勤			0
非常勤			1

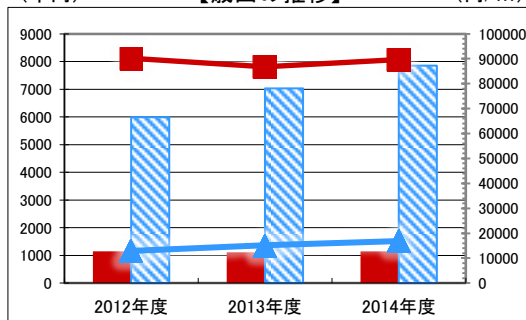
### ●歳入

区 分		2012年度	2013年度	2014年度
歳入合計		0	0	0
内訳	使用料及び手数料	0	0	0
	目的外使用料	0	0	0
	国県支出金	0	0	0
	その他	0	0	0

### ●施設類型内コストランキング(金額の高い順)

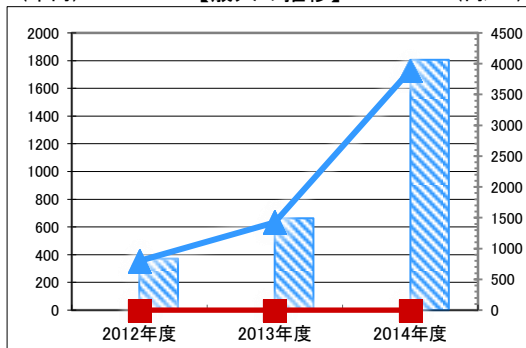
施設分類	レクリエーション・観光施設	総施設数	10
区 分	歳出合計(千円)	円/㎡	
2012年度	1,150 第8位	90,130 第1位	
2013年度	1,107 第8位	86,771 第1位	
2014年度	1,144 第8位	89,658 第1位	

【歳出の推移】 (千円) (円/㎡)



凡 当該施設 総額(千円) 延床面積当たり(円/㎡)  
例 類型平均 総額(千円) 延床面積当たり(円/㎡)

【歳入の推移】 (千円) (円/㎡)



凡 当該施設 総額(千円) 延床面積当たり(円/㎡)  
例 類型平均 総額(千円) 延床面積当たり(円/㎡)

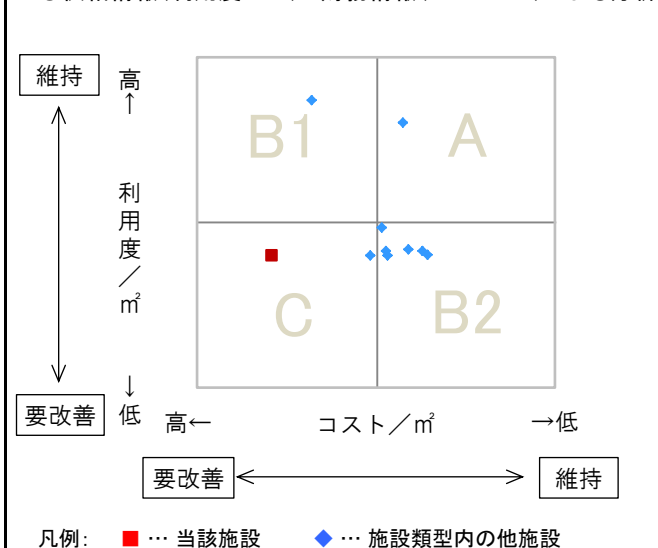
## 特記事項

管理は、高坂町内会へ委託している。／農村公園の合算値となっている。

施設メモ

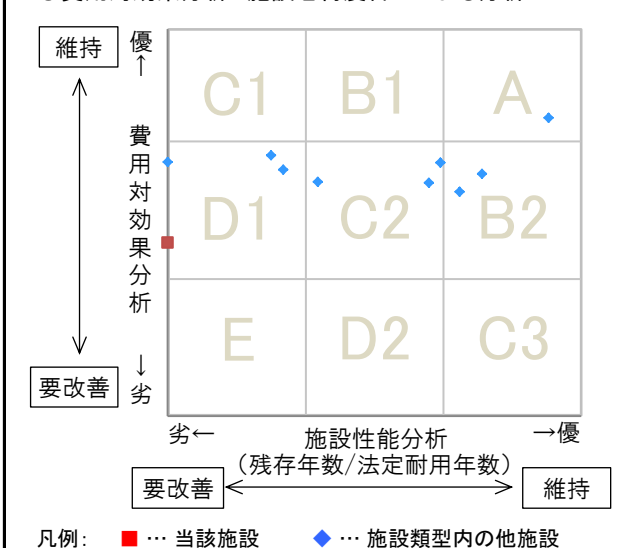
## 費用対効果分析

○供給情報(利用度/㎡)と財務情報(コスト/㎡)による分析



## 一次評価

○費用対効果分析と施設老朽度合いによる分析





# 施設カルテ

施設番号 182

データ基準日 2015/04/01

## 施設基本情報

施設名	善入寺温泉スタンド		
所在地(住所)	三原市本郷町善入寺字北雑木谷94番地156		
部 課 名	総務企画部地域調整課		
FM大分類	スポーツ・レクリエーション系施設	FM中分類	レクリエーション・観光施設
財産中分類	行政財産(公共用)	地 域	本郷
財産小分類	その他の施設(公共用)	地 区	本郷町善入寺
中学校区	本郷中学校	小学校区	北方小学校
複合化状況	無	避難所指定状況	—
管理運営	直営	延床面積	24.23 m <sup>2</sup>
目的外使用		建築面積	24.23 m <sup>2</sup>
		敷地面積	1,491.00 m <sup>2</sup>

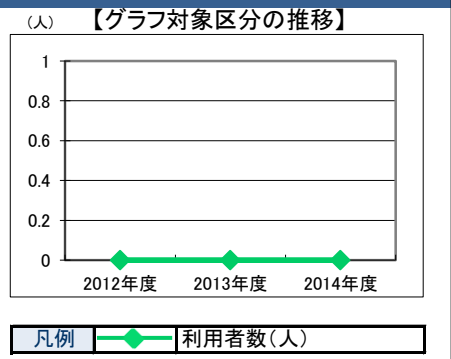


施設概要	温泉水供給施設
設置目的	温泉水の有効な利用を図り、市民の健康で豊かな生活を維持及び増進する

設置根拠法令等	三原市善入寺温泉設置及び管理条例							
用途地域	指定なし	法定容積率	400 %	法定建蔽率	70 %			
用途地域以外の指定地域	指定なし	全棟数	1棟	駐車台数	10台			
環境配慮	自然エネルギー・太陽光	×	出入口	—	災害(土砂災害警戒区域等)	指定なし	土地所有状況	市
	屋上緑化・壁面緑化	×	廊下等	—	高潮時の浸水深	指定なし	再調達価額(施設)	0円
	設備(電気)	×	階段	—	洪水時の浸水深	指定なし		
	設備(雨水・中水)	×	昇降機	—	津波時の浸水深	指定なし		
	その他省エネ	×	便所	—	アスベストの使用	無		
分煙対策	指定なし	駐 車 場	—	開設年月日	2000/07/01	供用廃止日		

## 供給情報

区 分	単位	2012年度	2013年度	2014年度	注記
年間開館日数	日	365	365	365	
1日当たり運営時間	時間	24.00	24.00	24.00	
在籍者数	人				
利用者数	人				★
定員数	人				
蔵書冊数	冊				
貸出冊数	冊				
病床数	床				
管理戸数	戸				
入居戸数	戸				
収容台数	台				
利用台数	台				
契約利用台数	台				
証明書発行件数	件				
届出件数	件				
斎場利用件数	件				
貸室①					
貸室②					
貸室③					
貸室④					
貸室⑤					
貸室⑥					
貸室⑦					
貸室⑧					
貸室⑨					
貸室⑩					
貸室⑪					
貸室⑫					
貸室⑬					
貸室⑭					
貸室⑮					
貸室⑯					
貸室⑰					
貸室⑱					
貸室⑳					



《注記》  
 ★グラフ対象指標区分  
 ※貸室①～⑳の各年度表記は、次のとおり  
 [利用コマ数], [利用可能コマ数]

備考

# 施設カルテ

データ基準日 2015/04/01

施設番号 182 施設名 善入寺温泉スタンド

## 財務情報

### ●歳出 (千円)

区分	2012年度	2013年度	2014年度
歳出合計	506	501	604
内 人件費	0	0	0
内 需用費			
消耗品費	0	0	0
光熱水費	318	319	330
維持補修費	6	0	0
内 委託料			
維持管理	183	183	270
指定管理			
内 土地建物借上料			4
内 その他経費	0	0	0

※人件費は運営人員数による理論値

### ●運営人員数 (人)

区分	2012年度	2013年度	2014年度
常勤			0
非常勤			0

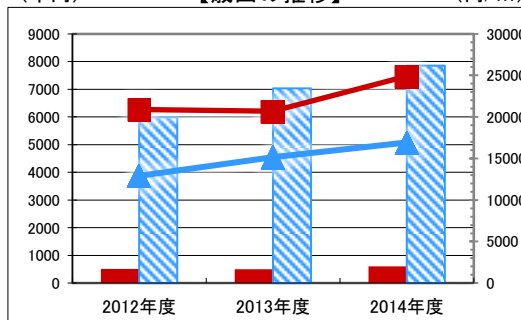
### ●歳入 (千円)

区分	2012年度	2013年度	2014年度
歳入合計	59	72	75
内 使用料及び手数料	59	72	75
内 目的外使用料	0	0	0
内 国県支出金	0	0	0
内 その他	0	0	0

### ●施設類型内コストランキング(金額の高い順)

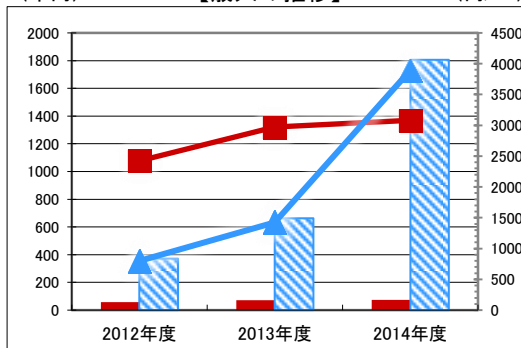
施設分類	レクリエーション・観光施設	総施設数	10
区分	歳出合計(千円)	円/㎡	
2012年度	506 第10位	20,901 第4位	
2013年度	501 第10位	20,688 第5位	
2014年度	604 第10位	24,917 第6位	

【歳出の推移】 (千円) (円/㎡)



凡 当該施設 総額(千円) 延床面積当たり(円/㎡)  
 例 類型平均 総額(千円) 延床面積当たり(円/㎡)

【歳入の推移】 (千円) (円/㎡)



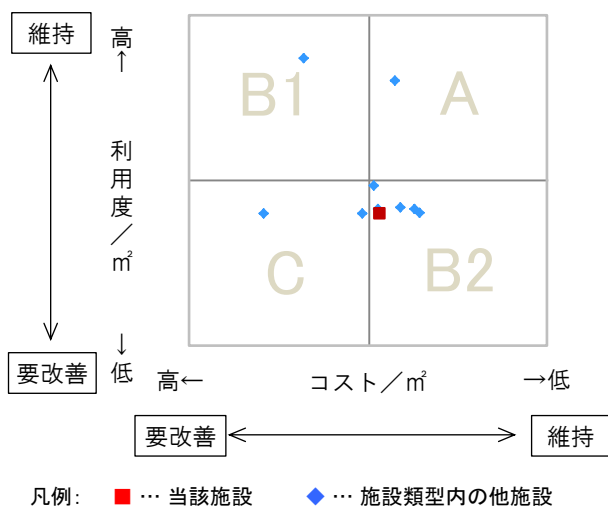
凡 当該施設 総額(千円) 延床面積当たり(円/㎡)  
 例 類型平均 総額(千円) 延床面積当たり(円/㎡)

## 特記事項

施設メモ

## 費用対効果分析

○供給情報(利用度/㎡)と財務情報(コスト/㎡)による分析



## 一次評価

○費用対効果分析と施設老朽度合いによる分析

