

## 広島県 三原市 糸崎小学校区（通学路対策箇所図）



出典：国土地理院HP  
<https://www.gsi.go.jp/tizu-kutyu.html>

※通し番号	621
点検実施年度	R7
※番号	1
学校名	糸崎小学校
対策検討メンバー	広島県東部建設事務所三原支所・三原警察署・教育委員会・土木管理課・生活環境課・糸崎小学校・町内会
路線名	国道185号
箇所名・住所	糸崎5丁目1番1号
通学路の状況・危険の内容	元商店があり、古い看板の骨組みが落ちそうになっており、危険である。
対策内容	所有者へ指導済み。
※事業主体	三原市
対策年度	R7

## 広島県 三原市 糸崎小学校区（通学路対策箇所図）



出典：国土地理院HP  
(<https://www.gsi.go.jp/tizu-kutyu.html>)

※通し番号	622
点検実施年度	R7
※番号	2
学校名	糸崎小学校
対策検討メンバー	広島県東部建設事務所三原支所・三原警察署・教育委員会・土木管理課・生活環境課・糸崎小学校・町内会
路線名	国道185号
箇所名・住所	糸崎4丁目4-3 元三菱病院入口
通学路の状況・危険の内容	信号機・横断歩道がなくなり、歩行者がどの信号をみていいのかわからず、危険。
対策内容	歩道部にカラー舗装実施済み。
※事業主体	広島県
対策年度	R7

## 広島県 三原市 木原小学校区（通学路対策箇所図）



出典：国土地理院HP  
 (<https://www.gsi.go.jp/tizu-kutyu.html>)

※通し番号	623
点検実施年度	R7
※番号	3
学校名	木原小学校
対策検討メンバー	教育委員会・土木管理課・生活環境課・木原小学校・町内会
路線名	木原13号線
箇所名・住所	木原三丁目3番5号付近 外
通学路の状況・危険の内容	道幅が狭いうえに見通しが悪いため、車両が来たときに待避する場所が無い。
対策内容	待避所の設置を検討する。
※事業主体	三原市
対策年度	R8～R9

## 広島県 三原市 中之町小学校区（通学路対策箇所図）



出典: 国土地理院HP  
(<https://www.gsi.go.jp/tizu-kutyu.html>)

※通し番号	624
点検実施年度	R7
※番号	4
学校名	中之町小学校
対策検討メンバー	広島県東部建設事務所三原支所・三原警察署・教育委員会・土木管理課・生活環境課・中之町小学校
路線名	尾道三原線
箇所名・住所	中之町9丁目17番地付近
通学路の状況・危険の内容	主要地方道尾道三原線の道幅拡大工事により、大谷川橋を迂回する道路が設置されており、児童の通学環境に変化が生じている。(なお、工事は、令和7年12月末には終了予定とのこと)
対策内容	工事完成後は、歩道を通行できる。
※事業主体	広島県
対策年度	R8

## 広島県 三原市 西小学校区（通学路対策箇所図）



出典：国土地理院HP  
 (<https://www.gsi.go.jp/tizu-kutyu.html>)

※通し番号	625
点検実施年度	R7
※番号	5
学校名	西小学校
対策検討メンバー	三原警察署・教育委員会・土木管理課・生活環境課・西小学校・PTA・町内会
路線名	西宮29号線
箇所名・住所	西宮2丁目 西小学校前信号機横断歩道付近
通学路の状況・危険の内容	交通量の多い交差点の横断歩道であり、横断歩道の各線が薄いのは危険である。
対策内容	横断歩道の再塗装済み。
※事業主体	三原警察署
対策年度	R7

# 広島県 三原市 田野浦小学校区（通学路対策箇所図）



出典：国土地理院HP  
 (<https://www.gsi.go.jp/tizu-kutyu.html>)

※通し番号	626
点検実施年度	R7
※番号	6
学校名	田野浦小学校
対策検討メンバー	広島県東部建設事務所三原支所・三原警察署・教育委員会・土木管理課・生活環境課・田野浦小学校
路線名	国道185号
箇所名・住所	和田2丁目付近
通学路の状況・危険の内容	和田・貝野からの通学路が185号線沿いである。 185号線は朝に限らず上下線とも交通量が多く、自動車のスピードも出やすい。 緩やかなカーブがあり、万が一事故が起きた場合、自動車が歩道へ飛び出してくる可能性が高い。
対策内容	反射板(道路鏡)を設置済み。
※事業主体	広島県
対策年度	R7

## 広島県 三原市 須波小学校区（通学路対策箇所図）



出典：国土地理院HP  
<https://www.gsi.go.jp/tizu-kutyu.html>

※通し番号	627
点検実施年度	R7
※番号	7
学校名	須波小学校
対策検討メンバー	三原警察署・教育委員会・土木管理課・生活環境課・須波小学校・PTA
路線名	須波西19号線
箇所名・住所	須波ハイツ2丁目付近
通学路の状況・危険の内容	須波ハイツから須波西への山道を通る通学路に、草が伸び、ガードレールを越えて木が覆いかぶさるように張り出ている。木の下を児童が通る時に、毛虫等が落ちてきたり、何度か草むらから蛇が出てきたりしたことがある。
対策内容	草刈り、枝打ち実施済み。
※事業主体	三原市
対策年度	R7

## 広島県 三原市 深小学校区（通学路対策箇所図）



出典：国土地理院HP  
 (<https://www.gsi.go.jp/tizu-kutyu.html>)

※通し番号	628
点検実施年度	R7
※番号	8
学校名	深小学校
対策検討メンバー	広島県東部建設事務所三原支所・三原警察署・教育委員会・土木管理課・生活環境課・深小学校
路線名	尾道三原線
箇所名・住所	深町1378-1付近
通学路の状況・危険の内容	横断歩道に信号機がついていない。交通量が多く、スピードを出している車両があるため、横断時に危険である。
対策内容	R3年度に減速の文字入れを実施済みであり、追加対策は次の理由により困難のため、経過観察とする。 信号機設置は困難（三原警察署） 横断歩道付近には、標識やダイヤモンド、「減速」文字が設置済みのため、経過観察とする（広島県）
※事業主体	警察 広島県
対策年度	R7

## 広島県 三原市 深小学校区（通学路対策箇所図）



出典：国土地理院HP  
 (<https://www.gsi.go.jp/tizu-kutyu.html>)

※通し番号	629
点検実施年度	R7
※番号	9
学校名	深小学校
対策検討メンバー	広島県東部建設事務所三原支所・三原警察署・教育委員会・土木管理課・生活環境課・深小学校
路線名	尾道三原線
箇所名・住所	深町1378付近
通学路の状況・危険の内容	川岸にガードレールがない。児童が川に誤って転落する可能性がある。
対策内容	児童が川に転落しないよう、チェーン等を設置する。
※事業主体	広島県
対策年度	R7

## 広島県 三原市 深小学校区（通学路対策箇所図）



出典：国土地理院HP  
 (https://www.gsi.go.jp/tizu-kutyu.html)

※通し番号	630
点検実施年度	R7
※番号	10
学校名	深小学校
対策検討メンバー	広島県東部建設事務所三原支所・三原警察署・教育委員会・土木管理課・生活環境課・深小学校
路線名	深町4号線
箇所名・住所	深町447付近
通学路の状況・危険の内容	川を横切る道の欄干が低いため、児童が転落する恐れがある。
対策内容	高さのある転落防止柵への付け替えを検討する。
※事業主体	三原市
対策年度	R8

## 広島県 三原市 深小学校区（通学路対策箇所図）



出典: 国土地理院HP  
 (<https://www.gsi.go.jp/tizu-kutyu.html>)

※通し番号	631
点検実施年度	R6
※番号	11
学校名	深小学校
対策検討メンバー	広島県東部建設事務所三原支所・三原警察署・教育委員会・土木管理課・生活環境課・深小学校
路線名	深町4号線
箇所名・住所	深町806付近
通学路の状況・危険の内容	草が多く、蛇(まむし)などが出そうな場所である。曲がり角が多いので見通しが悪い。
対策内容	私有地の草であり、通行の支障となっている状況でもないため対応は困難。経過観察とする。
※事業主体	三原市
対策年度	R7

## 広島県 三原市 深小学校区（通学路対策箇所図）



※通し番号	632
点検実施年度	R7
※番号	12
学校名	深小学校
対策検討メンバー	広島県東部建設事務所三原支所・三原警察署・教育委員会・土木管理課・生活環境課・深小学校
路線名	里道
箇所名・住所	深町847-6付近
通学路の状況・危険の内容	狭い道でガードレールが片方側だけしかないため、児童が誤って田んぼに転落する恐れがある。
対策内容	路肩に蛍光塗料の塗布を塗布済み。
※事業主体	三原市
対策年度	R7

# 広島県 三原市 沼田小学校区（通学路対策箇所図）



出典：国土地理院HP  
 (https://www.gsi.go.jp/tizu-kutyu.html)

※通し番号	633
点検実施年度	R7
※番号	13
学校名	沼田小学校
対策検討メンバー	三原警察署・教育委員会・土木管理課・生活環境課・沼田小学校
路線名	長谷町13号線
箇所名・住所	沼田町 姫草トンネル付近
通学路の状況・危険の内容	平成28年に危険箇所の対策済みになっているが、環境の変化で新たに危険箇所として対策していただきたい。 民家の脇の坂道を上がってしばらく行くとトンネルがある。非常ベルがついているが、周りに民家がない。以前、非常ベルが聞こえたら駆けつけると協力を申し出てくださっていた方がいらしたが、現在は空き家となっている。他に民家はなく、人通りも全くないので、何か起こっても発見しづらい。通学路を利用する人数も少子化で減っている。保護者や地域の方から、防犯上危険であると心配の声が常にあがっている。
対策内容	照明交換済み。 非常ベルの点検を実施済み。
※事業主体	三原市
対策年度	R7

## 広島県 三原市 沼北小学校区（通学路対策箇所図）



出典：国土地理院HP  
 (<https://www.gsi.go.jp/tizu-kutyu.html>)

※通し番号	634
点検実施年度	R7
※番号	14
学校名	沼北小学校
対策検討メンバー	広島県東部建設事務所三原支所・三原警察署・教育委員会・土木管理課・生活環境課・沼北小学校・PTA・町内会
路線名	小坂町18号線
箇所名・住所	小坂町1149-5付近 十字路
通学路の状況・危険の内容	小学校から橋を渡ったところすぐがカーブになっていて、十字路が見えづらいため、車が児童横断を予測せず走ってくる。
対策内容	減速の文字を新設済み。
※事業主体	三原市
対策年度	R7

## 広島県 三原市 沼北小学校区（通学路対策箇所図）



出典：国土地理院HP  
 (<https://www.gsi.go.jp/tizu-kutyu.html>)

※通し番号	635
点検実施年度	R7
※番号	15
学校名	沼北小学校
対策検討メンバー	広島県東部建設事務所三原支所・三原警察署・教育委員会・土木管理課・生活環境課・沼北小学校・PTA・町内会
路線名	三原本郷線
箇所名・住所	小坂町3051付近
通学路の状況・危険の内容	引迫から鷹橋に向かっていく交差点に祠がありその後ろの崖が大雨で崩れるのではないかと懸念されている。
対策内容	道路区域外のため対応困難。
※事業主体	広島県
対策年度	R7

## 広島県 三原市 沼北小学校区（通学路対策箇所図）



出典：国土地理院HP  
 (<https://www.gsi.go.jp/tizu-kutyu.html>)

地理院地図

※通し番号	636
点検実施年度	R7
※番号	16
学校名	沼北小学校
対策検討メンバー	土木管理課・沼北小学校・町内会
路線名	高坂町35号線
箇所名・住所	高坂町真良2727-1付近
通学路の状況・危険の内容	見通しが悪い交差点のため、車両と接触する恐れがある。
対策内容	交差点の形状変更を検討する。
※事業主体	三原市
対策年度	R8～R9

## 広島県 三原市 幸崎小学校区（通学路対策箇所図）



出典：国土地理院HP  
 (https://www.gsi.go.jp/tizu-kutyu.html)

※通し番号	637
点検実施年度	R7
※番号	17
学校名	幸崎小学校
対策検討メンバー	広島県東部建設事務所三原支所・三原警察署・教育委員会・土木管理課・生活環境課・幸崎小学校
路線名	安芸幸崎停車場線
箇所名・住所	幸崎能地3丁目付近
通学路の状況・危険の内容	側溝のグレーチングがない部分がある。
対策内容	道路の幅員がある程度確保されていること、側溝の深さが30cm程度であることから危険性は高くないと考えられる。また水路に蓋がけすることで、水があふれやすくなることも懸念されるため、経過観察とする。
※事業主体	広島県(三原市)
対策年度	R7

## 広島県 三原市 幸崎小学校区（通学路対策箇所図）



出典：国土地理院HP  
(<https://www.gsi.go.jp/tizu-kutyu.html>)

※通し番号	638
点検実施年度	R7
※番号	18
学校名	幸崎小学校
対策検討メンバー	広島県東部建設事務所三原支所・三原警察署・教育委員会・土木管理課・生活環境課・幸崎小学校
路線名	幸崎22号線
箇所名・住所	幸崎能地3丁目付近
通学路の状況・危険の内容	幸崎中学校前の壁が崩れそうになっている。
対策内容	現地確認したところ緊急を要さないと考えられるため、経過観察とする。
※事業主体	三原市
対策年度	R7

## 広島県 三原市 本郷小学校区（通学路対策箇所図）



出典: 国土地理院HP  
(<https://www.gsi.go.jp/tizu-kutyu.html>)

※通し番号	639
点検実施年度	R7
※番号	19
学校名	本郷小学校
対策検討メンバー	三原警察署・教育委員会・土木管理課・生活環境課・本郷小学校・PTA
路線名	土肥谷1号線
箇所名・住所	本郷北4丁目-1付近
通学路の状況・危険の内容	ひし形マークはあるが、朝の車通りが多く、西側から道路を横断する児童がなかなか渡れないことがある。
対策内容	①カラー舗装による横断帯の設置を検討する。 ②学校から保護者へ、生涯学習センター北側の道で送迎するよう再度周知、呼びかけを行った。
※事業主体	三原市
対策年度	①R8～R9 ②R7

## 広島県 三原市 本郷小学校区（通学路対策箇所図）



出典：国土地理院HP  
 (<https://www.gsi.go.jp/tizu-kutyu.html>)

※通し番号	640
点検実施年度	R7
※番号	20
学校名	本郷小学校
対策検討メンバー	三原警察署・教育委員会・土木管理課・生活環境課・本郷小学校・PTA
路線名	駅裏線
箇所名・住所	本郷北3丁目-14付近
通学路の状況・危険の内容	白線が消えかかっており、児童が歩くところが不明確になっている。朝の車通りも多く危険である。
対策内容	舗装修繕、区画線の引き直し、カラー舗装を検討する。
※事業主体	三原市
対策年度	R8～R10

# 広島県 三原市 本郷西小学校区（通学路対策箇所図）



出典：国土地理院HP  
 (<https://www.gsi.go.jp/tizu-kutyu.html>)

※通し番号	641
点検実施年度	R7
※番号	21
学校名	本郷西小学校
対策検討メンバー	三原警察署・教育委員会・土木管理課・生活環境課・本郷西小学校・PTA
路線名	東広島本郷忠海線
箇所名・住所	本郷町上北方215付近
通学路の状況・危険の内容	当該バス停のすぐ傍には水路がある。特に雨天時には水量が著しく増加し、非常に危険な状況である。現在、この水路には柵が設置されておらず、生徒や住民が誤って転落する危険性がある
対策内容	バス停位置を水路付近から変更済み。
※事業主体	三原市
対策年度	R7

## 広島県 三原市 久井小学校区（通学路対策箇所図）



出典：国土地理院HP  
(<https://www.gsi.go.jp/tizu-kutyu.html>)

※通し番号	642
点検実施年度	R7
※番号	22
学校名	久井小学校
対策検討メンバー	広島県東部建設事務所三原支所・三原警察署・教育委員会・土木管理課・生活環境課・久井小学校・PTA
路線名	大和久井線
箇所名・住所	久井町泉998付近
通学路の状況・危険の内容	道が真っ直ぐなため、車のスピードが出ていることが多く、左右の確認をして渡っても車急接近してきて危険である。
対策内容	交差点注意の文字の塗り直しを検討する。
※事業主体	広島県(三原市)
対策年度	R8

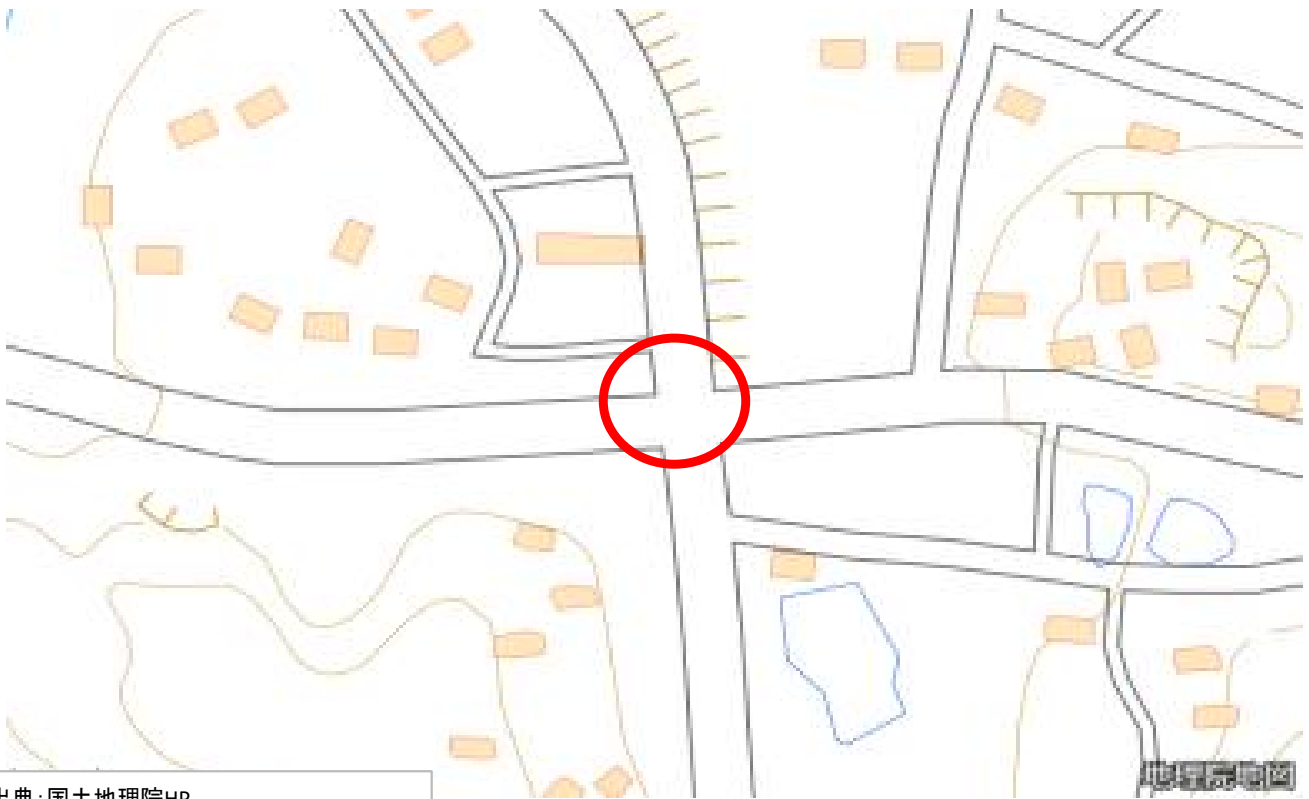
## 広島県 三原市 久井小学校区（通学路対策箇所図）



出典：国土地理院HP  
 (<https://www.gsi.go.jp/tizu-kutyu.html>)

※通し番号	643
点検実施年度	R7
※番号	23
学校名	久井小学校
対策検討メンバー	広島県東部建設事務所三原支所・三原警察署・教育委員会・土木管理課・生活環境課・久井小学校・PTA
路線名	上徳良久井線
箇所名・住所	久井町和草242付近
通学路の状況・危険の内容	車が減速せずスピードを出していることが多く、子供一人で渡るのが危険である。
対策内容	道路改良事業が休止中のため経過観察とする。
※事業主体	広島県
対策年度	R7

## 広島県 三原市 久井小学校区（通学路対策箇所図）



出典：国土地理院HP  
 (https://www.gsi.go.jp/tizu-kutyu.html)

※通し番号	644
点検実施年度	R7
※番号	24
学校名	久井小学校
対策検討メンバー	広島県東部建設事務所三原支所・三原警察署・教育委員会・土木管理課・生活環境課・久井小学校・PTA
路線名	国道486号
箇所名・住所	久井町小林546付近
通学路の状況・危険の内容	道がまっすぐなため、車がスピードを出し危険である。また、横断歩道に気づいて停車する車もいるが、反対車線の車が停止せず子供の判断だけで横断歩道を渡るのが危険である。また、交通事故が多く死亡事故も以前あった場所なので、大変危険である。
対策内容	区画線の引き直し済み。
※事業主体	広島県
対策年度	R7

## 広島県 三原市 久井小学校区（通学路対策箇所図）



出典：国土地理院HP  
 (<https://www.gsi.go.jp/tizu-kutyu.html>)

※通し番号	645
点検実施年度	R7
※番号	25
学校名	久井小学校
対策検討メンバー	広島県東部建設事務所三原支所・三原警察署・教育委員会・土木管理課・生活環境課・久井小学校・PTA
路線名	上徳良久井線
箇所名・住所	久井町和草2168付近
通学路の状況・危険の内容	横断歩道がなく、道路を横断するのが危険である。
対策内容	要望する交差点南側には東西の歩道がなく、横断歩道の設置は困難なため経過観察とする。
※事業主体	三原警察署
対策年度	R7

## 広島県 三原市 久井小学校区（通学路対策箇所図）



出典：国土地理院HP  
 (<https://www.gsi.go.jp/tizu-kutyu.html>)

※通し番号	646
点検実施年度	R7
※番号	26
学校名	久井小学校
対策検討メンバー	広島県東部建設事務所三原支所・三原警察署・教育委員会・土木管理課・生活環境課・久井小学校・PTA
路線名	大和久井線
箇所名・住所	久井町泉1341付近
通学路の状況・危険の内容	停止線や「減速」道路標示が薄くなっている。交差点を渡る時に減速せずに直進してくる車が多く、大変危険である。
対策内容	減速文字を塗り直し済み。
※事業主体	広島県(三原市)
対策年度	R7

## 広島県 三原市 第一中学校区（通学路対策箇所図）



出典：国土地理院HP  
<https://www.gsi.go.jp/tizu-kutyu.html>

※通し番号	647
点検実施年度	R7
※番号	27
学校名	第一中学校
対策検討メンバー	三原警察署・教育委員会・土木管理課・生活環境課・第一中学校
路線名	糸崎69号線
箇所名・住所	糸崎五丁目10-7付近
対策内容	側溝に落下防止柵がないため、落下の危険がある。
対策内容	転落防止柵の設置を検討する。
※事業主体	三原市
対策年度	R8

# 広島県 三原市 第一中学校区 (通学路対策箇所図)



出典: 国土地理院HP  
(<https://www.gsi.go.jp/tizu-kutyu.html>)

※通し番号	648
点検実施年度	R7
※番号	28
学校名	第一中学校
対策検討メンバー	三原警察署・教育委員会・土木管理課・生活環境課・第一中学校
路線名	糸崎95号線
箇所名・住所	糸崎六丁目11-23 天神公民館付近
通学路の状況・危険の内容	イノシシが出てくる(朝、夕ともに) 接触の可能性であり危険である。
対策内容	第一中学校とイノシシ対策の現状等協議を行い、現在国町内会においてイノシシ対策を行っており、R7年度についても防護柵の設置等を実施済み。登下校時の地域の見守り等の対応を学校へ依頼。
※事業主体	三原市
対策年度	R7

## 広島県 三原市 第一中学校区 (通学路対策箇所図)



出典: 国土地理院HP  
(<https://www.gsi.go.jp/tizu-kutyu.html>)

※通し番号	649
点検実施年度	R7
※番号	29
学校名	第一中学校
対策検討メンバー	三原警察署・教育委員会・土木管理課・生活環境課・第一中学校
路線名	糸崎160号線
箇所名・住所	糸崎三丁目8-5付近
通学路の状況・危険の内容	電柱が傾いている。登下校の時に不安になる。
対策内容	中国電力が現地確認済み。 倒れそうという状況ではないので安心していただきたいとのこと。
※事業主体	三原市
対策年度	R7

## 広島県 三原市 第一中学校区 (通学路対策箇所図)



出典: 国土地理院HP  
 (<https://www.gsi.go.jp/tizu-kutyu.html>)

※通し番号	650
点検実施年度	R7
※番号	30
学校名	第一中学校
対策検討メンバー	三原警察署・教育委員会・土木管理課・生活環境課・第一中学校
路線名	糸崎1号線
箇所名・住所	糸崎一丁目9-26付近
通学路の状況・危険の内容	下校の時(国道側から登るとき)が特に、左側の見通しが悪く、車が見えにくい。 (写真では草刈りをしているが、草が生えているとさらに見通しが悪い)
対策内容	区画線の引き直し実施済み。草刈後防草シート設置済み。
※事業主体	三原市
対策年度	R7

## 広島県 三原市 第五中学校区 (通学路対策箇所図)



出典: 国土地理院HP  
(<https://www.gsi.go.jp/tizu-kutyu.html>)

※通し番号	651
点検実施年度	R6
※番号	31
学校名	第五中学校
対策検討メンバー	広島県東部建設事務所三原支所・三原警察署・教育委員会・土木管理課・生活環境課・第五中学校
路線名	里道
箇所名・住所	沼田東町片島716付近
通学路の状況・危険の内容	自転車を降りてすれ違うのも困難なほど道幅が狭く、すぐ横が水の流れる溝なので、危険です。
対策内容	車が通行できない道であり見通しもよい、隣接する水路の深さも35cm程度のため危険性は低いと考えられる。経過観察とする。
※事業主体	三原市
対策年度	R7

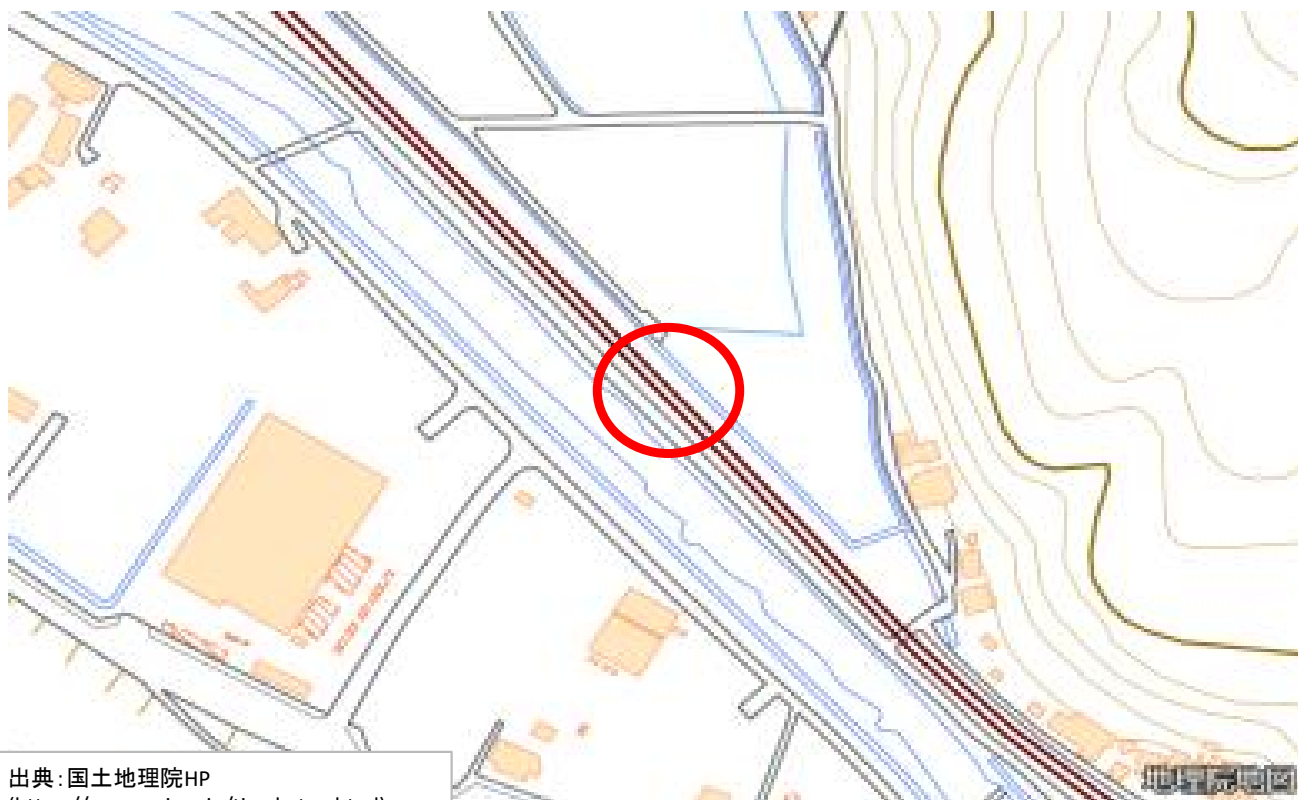
# 広島県 三原市 第五中学校区 (通学路対策箇所図)



出典: 国土地理院HP  
 (<https://www.gsi.go.jp/tizu-kutyu.html>)

※通し番号	652
点検実施年度	R7
※番号	32
学校名	第五中学校
対策検討メンバー	広島県東部建設事務所三原支所・三原警察署・教育委員会・土木管理課・生活環境課・第五中学校
路線名	沼田東町北部34号線
箇所名・住所	沼田東町本市1052付近
通学路の状況・危険の内容	家のフェンスで見通しが悪く、自動車や自転車からすると、突然歩行者などが飛び出してくることが多く、危険です。
対策内容	一時停止のドット線を新設済み。
※事業主体	三原市
対策年度	R7

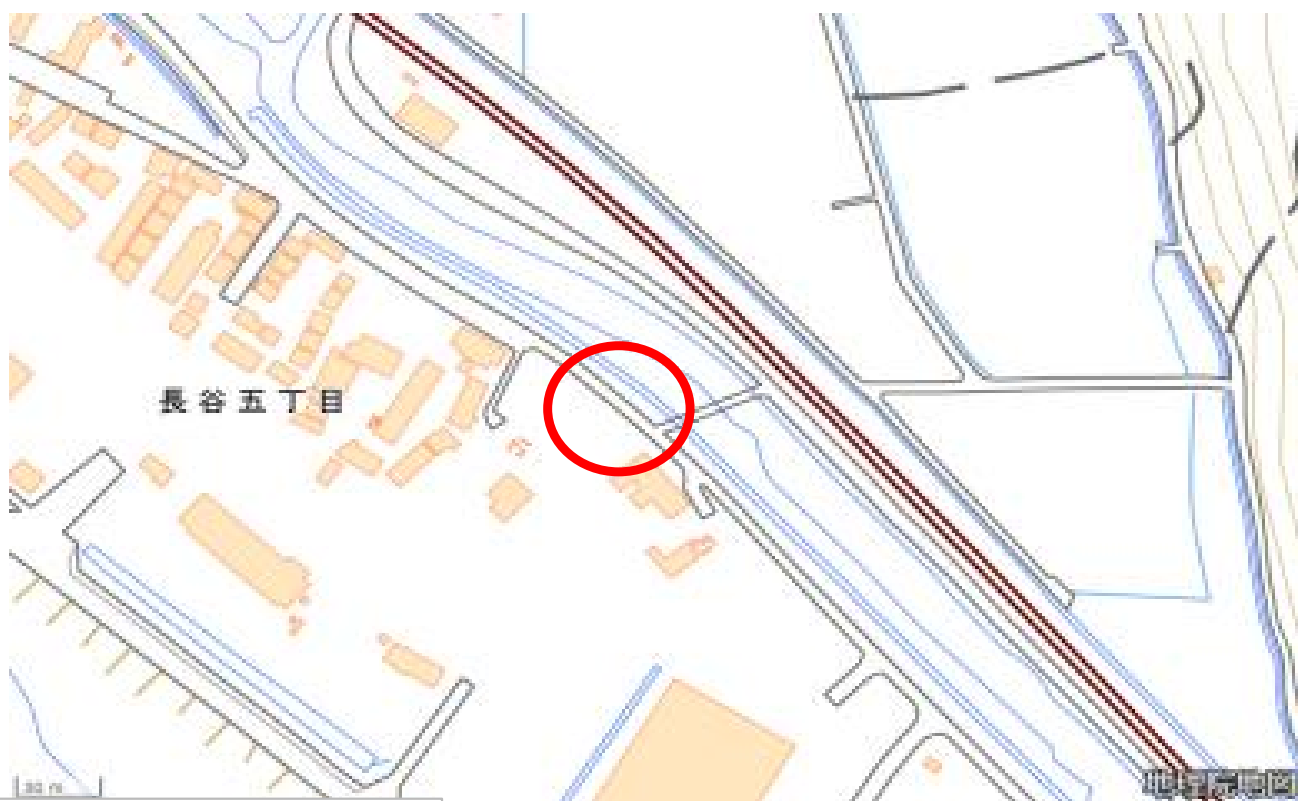
## 広島県 三原市 第五中学校区 (通学路対策箇所図)



出典: 国土地理院HP  
(<https://www.gsi.go.jp/tizu-kutyu.html>)

※通し番号	653
点検実施年度	R7
※番号	33
学校名	第五中学校
対策検討メンバー	広島県東部建設事務所三原支所・三原警察署・教育委員会・土木管理課・生活環境課・第五中学校
路線名	大草三原線
箇所名・住所	長谷3丁目19-48付近
通学路の状況・危険の内容	車が減速しないこともあり、児童との接触の危険性がある。
対策内容	通学路ではなかったため、経過観察とする。
※事業主体	広島県
対策年度	R7

## 広島県 三原市 第五中学校区 (通学路対策箇所図)



出典: 国土地理院HP  
(<https://www.gsi.go.jp/tizu-kutyu.html>)

※通し番号	654
点検実施年度	R7
※番号	34
学校名	第五中学校
対策検討メンバー	広島県東部建設事務所三原支所・三原警察署・教育委員会・土木管理課・生活環境課・第五中学校
路線名	大草三原線
箇所名・住所	長谷5丁目3-8付近
通学路の状況・危険の内容	国道486号歩道のない場所を歩く。 横断歩道のないところを横断する。
対策内容	草刈りを7月上旬に実施済み。 年に1回は草刈りを実施する。
※事業主体	広島県(三原市)
対策年度	R7

# 広島県 三原市 第五中学校区 (通学路対策箇所図)



出典: 国土地理院HP  
(<https://www.gsi.go.jp/tizu-kutyu.html>)

※通し番号	655
点検実施年度	R7
※番号	35
学校名	第五中学校
対策検討メンバー	広島県東部建設事務所三原支所・三原警察署・教育委員会・土木管理課・生活環境課・第五中学校
路線名	三原竹原線
箇所名・住所	沼田東町兩名906-1付近
通学路の状況・危険の内容	自動車の走行が多いが、信号機がなく、「横断歩道」の標識はあってもなかなか停車してくれず、なかなか横断できない。かなりスピードを出した自動車も多く、危険です。
対策内容	交通量調査を実施したところ、信号機設置の通行量基準に達していないため、信号機設置は困難。経過観察とする。
※事業主体	警察
対策年度	R7

## 広島県 三原市 第五中学校区 (通学路対策箇所図)



出典:国土地理院HP  
(<https://www.gsi.go.jp/tizu-kutyu.html>)

※通し番号	656
点検実施年度	R6
※番号	36
学校名	第五中学校
対策検討メンバー	広島県東部建設事務所三原支所・三原警察署・教育委員会・土木管理課・生活環境課・第五中学校
路線名	沼田東町北部9号線
箇所名・住所	沼田東町片島10付近
通学路の状況・危険の内容	空き家が放置されており、屋根の上の瓦の多くが崩れ落ちている。まだ頂点付近に瓦が残っており、落下すると、道路を通行している歩行者が危険です。
対策内容	7月24日に現地確認したところ、空き家は既に解体され、瓦の落下等の危険性が見受けられない。
※事業主体	三原市
対策年度	R7

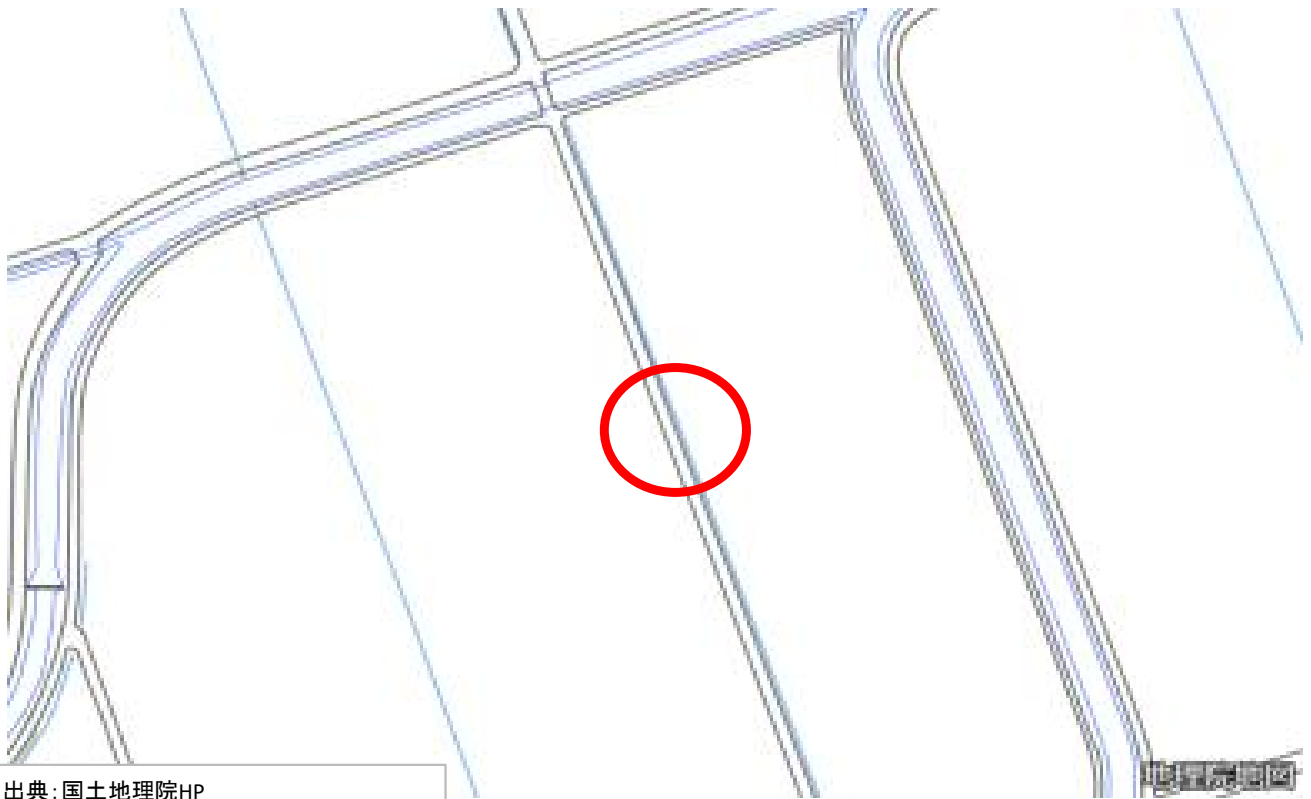
# 広島県 三原市 第五中学校区 (通学路対策箇所図)



出典: 国土地理院HP  
(<https://www.gsi.go.jp/tizu-kutyu.html>)

※通し番号	657
点検実施年度	R7
※番号	37
学校名	第五中学校
対策検討メンバー	広島県東部建設事務所三原支所・三原警察署・教育委員会・土木管理課・生活環境課・第五中学校
路線名	新倉19号線
箇所名・住所	新倉2丁目13付近
通学路の状況・危険の内容	福山通運を右手に見ながら国道2号線に出ようとする、福山通運のフェンスが妨げとなって見通しが悪く、危険です。
対策内容	福山通運を右手に見ながら国道2号に出ようとする場合、自転車は左側通行なので、横断歩道を経由するよう指導済み。
※事業主体	三原市
対策年度	R7

# 広島県 三原市 第五中学校区 (通学路対策箇所図)



出典: 国土地理院HP  
(<https://www.gsi.go.jp/tizu-kutyu.html>)

※通し番号	658
点検実施年度	R7
※番号	38
学校名	第五中学校
対策検討メンバー	広島県東部建設事務所三原支所・三原警察署・教育委員会・土木管理課・生活環境課・第五中学校
路線名	陰地秋広線
箇所名・住所	大和町上徳良47-11付近
通学路の状況・危険の内容	すでに「通学路」や道路脇の青いペイントなど対応をしていますが、かなりのスピードで走行する自動車が多く、危険です。
対策内容	R6に路肩の舗装とカラー舗装を実施したことで以前より退避スペースが広くなっており、来年度から生活道路の法定速度が30kmとなることも踏まえ、経過観察とする。
※事業主体	三原市
対策年度	R7

## 広島県 三原市 第五中学校区 (通学路対策箇所図)



出典: 国土地理院HP  
(<https://www.gsi.go.jp/tizu-kutyu.html>)

※通し番号	659
点検実施年度	R7
※番号	39
学校名	第五中学校
対策検討メンバー	広島県東部建設事務所三原支所・三原警察署・教育委員会・土木管理課・生活環境課・第五中学校
路線名	沼田東町北部36号線
箇所名・住所	沼田東町片島716
通学路の状況・危険の内容	信号機のある交差点の近くということもあり、信号機のない横断歩道ですが、下り坂なのでかなりスピードを出して走行する自動車が多いです。横断歩道の標識はありますが、停車してくれない自動車も多いです。特に危険なのは、登校時にコミセン側から渡るときです。歩行者や自転車が、自動車からかなり見えづらくて危険です。
対策内容	停止線の手前にカラー舗装(えんじ色)を検討する。
※事業主体	広島県
対策年度	R8～R9

## 広島県 三原市 幸崎中学校区 (通学路対策箇所図)



出典: 国土地理院HP  
(<https://www.gsi.go.jp/tizu-kutyu.html>)

※通し番号	660
点検実施年度	R7
※番号	40
学校名	幸崎中学校
対策検討メンバー	三原警察署・教育委員会・土木管理課・生活環境課・幸崎中学校
路線名	
箇所名・住所	幸崎能地7丁目
通学路の状況・危険の内容	幸崎能地7丁目(沼田東町への道の分岐付近)と幸崎能地7丁目2番付近の通学路に灯がない。冬季の下校時には、真っ暗になり大変危険である。
対策内容	町内会へ、町内会からの防犯灯設置申請を案内する。
※事業主体	三原市
対策年度	R7～R8

## 広島県 三原市 宮浦中学校区 (通学路対策箇所図)



出典: 国土地理院HP  
(<https://www.gsi.go.jp/tizu-kutyu.html>)

※通し番号	661
点検実施年度	R7
※番号	41
学校名	宮浦中学校
対策検討メンバー	三原警察署・教育委員会・土木管理課・生活環境課・宮浦中学校・PTA
路線名	宮浦10号線
箇所名・住所	宮浦5丁目29番1号付近
通学路の状況・危険の内容	横断歩道の標識は設置してあるが、一旦停止線・横断歩道が消えかかっており、ドライバーから見えにくい。朝夕登下校で集い、危険性が高い。近隣に商業施設の商品搬入口があり、トラック停車時は危険性が高くなる。
対策内容	横断歩道の再塗装済み。
※事業主体	三原警察署
対策年度	R7

## 広島県 三原市 本郷中学校区 (通学路対策箇所図)




出典: 国土地理院HP  
(<https://www.gsi.go.jp/tizu-kutyu.html>)

地理院地図

※通し番号	662
点検実施年度	R7
※番号	42
学校名	本郷中学校
対策検討メンバー	広島県東部建設事務所三原支所・三原警察署・教育委員会・土木管理課・生活環境課・本郷中学校・PTA
路線名	瀬野川福富本郷線
箇所名・住所	本郷町下北方1丁目付近
通学路の状況・危険の内容	多くの生徒が自転車で登下校する箇所であるとともに、信号のない交差点で交通量も多く、角地にある店舗の私有地を通過したり、とどまったりするとの苦情がある。下校時には横断歩道の手前で停止し車の停止を待つ生徒の長蛇の列ができ、大事故に繋がる恐れがある箇所である。
対策内容	店舗の私有地と主張されている場所は、道路区域であることから、苦情に係る事実関係の確認を行い、店舗に理解を求める。
※事業主体	広島県
対策年度	R7～R8

## 広島県 三原市 久井中学校区 (通学路対策箇所図)



出  (https://www.gsi.go.jp/tizu-kutyu.html)

地形図

※通し番号	663
点検実施年度	R7
※番号	43
学校名	久井中学校
対策検討メンバー	広島県東部建設事務所三原支所・三原警察署・教育委員会・土木管理課・生活環境課・久井中学校・PTA
路線名	上徳良久井線
箇所名・住所	久井町和草2784番地付近
通学路の状況・危険の内容	学校から羽倉方面に下ったすぐの横断歩道が消えている。
対策内容	横断歩道の再塗装済み。
※事業主体	三原警察署
対策年度	R7

## 広島県 三原市 久井中学校区 (通学路対策箇所図)



出典: 国土地理院HP  
(<https://www.gsi.go.jp/tizu-kutyu.html>)

※通し番号	664
点検実施年度	R7
※番号	44
学校名	久井中学校
対策検討メンバー	広島県東部建設事務所三原支所・三原警察署・教育委員会・土木管理課・生活環境課・久井中学校・PTA
路線名	県道三原東城線
箇所名・住所	久井町坂井原5368-1番地付近
通学路の状況・危険の内容	生徒は、毎回道路を横断することに恐怖を感じているため、何らかの対処をしていただきたい。
対策内容	区画線の引き直し済み(広島県)。 横断歩道の設置は困難(警察)。
※事業主体	広島県
対策年度	R7

## 広島県 三原市 久井中学校区 (通学路対策箇所図)



出典: 国土地理院HP  
(<https://www.gsi.go.jp/tizu-kutyu.html>)

※通し番号	665
点検実施年度	R7
※番号	45
学校名	久井中学校
対策検討メンバー	広島県東部建設事務所三原支所・三原警察署・教育委員会・土木管理課・生活環境課・久井中学校・PTA
路線名	県道羽和泉室町線
箇所名・住所	久井町和草1883番地付近
通学路の状況・危険の内容	泉和草地域で、和草から黒郷に行くまでの歩道
対策内容	歩道の舗装補修を検討する。
※事業主体	広島県
対策年度	R7～R8

## 広島県 三原市 久井中学校区（通学路対策箇所図）



出典：国土地理院HP  
<https://www.gsi.go.jp/tizu-kutyu.html>

地理院地図

※通し番号	666
点検実施年度	R7
※番号	46
学校名	久井中学校
対策検討メンバー	広島県東部建設事務所三原支所・三原警察署・教育委員会・土木管理課・生活環境課・久井中学校・PTA
路線名	県道上徳良久井線
箇所名・住所	久井町和草2300番地付近
通学路の状況・危険の内容	345号線を羽倉方面から学校までの間の歩道等
対策内容	通行の支障となる樹木については、陰切り等の対応を検討し、歩道の凹凸については、舗装補修を検討する。
※事業主体	広島県
対策年度	R7～R8

## 広島県 三原市 久井中学校区（通学路対策箇所図）



出典：国土地理院HP  
 (<https://www.gsi.go.jp/tizu-kutyu.html>)

※通し番号	667
点検実施年度	R7
※番号	47
学校名	久井中学校
対策検討メンバー	広島県東部建設事務所三原支所・三原警察署・教育委員会・土木管理課・生活環境課・久井中学校・PTA
路線名	県道羽和泉室町線
箇所名・住所	久井町和草910番地付近
通学路の状況・危険の内容	和草、光徳寺から法泉寺間の歩道
対策内容	枝打ち実施済み。 状況を見て随時枝打ちを実施する。
※事業主体	広島県（三原市）
対策年度	R7

## 広島県 三原市 久井中学校区 (通学路対策箇所図)



※通し番号	668
点検実施年度	R7
※番号	48
学校名	久井中学校
対策検討メンバー	広島県東部建設事務所三原支所・三原警察署・教育委員会・土木管理課・生活環境課・久井中学校・PTA
路線名	市道中野線
箇所名・住所	久井町山中野1468番地付近
通学路の状況・危険の内容	新庄農園の反対側の歩道から西内商店あたりまでの歩道
対策内容	舗装修繕を検討する。
※事業主体	三原市
対策年度	R9～R11

## 広島県 三原市 久井中学校区（通学路対策箇所図）

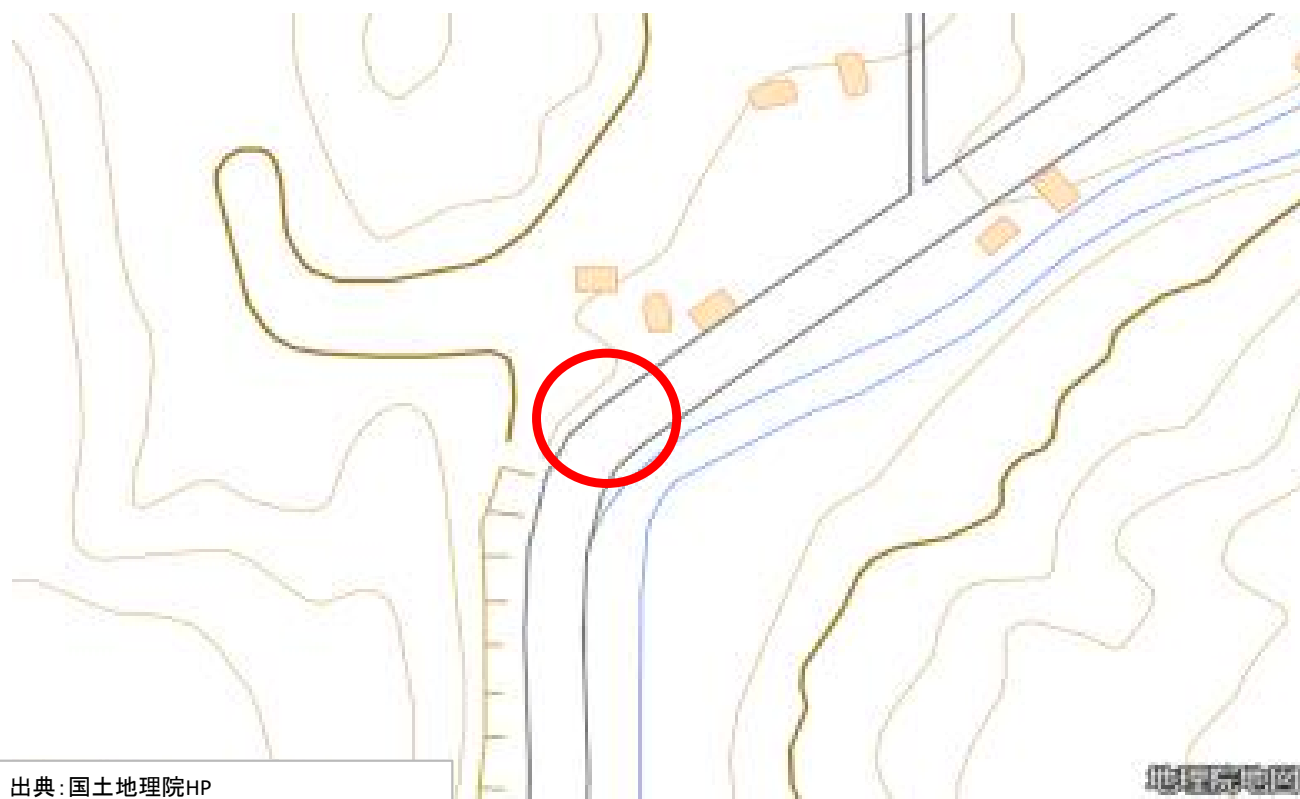


出典：国土地理院HP  
 (<https://www.gsi.go.jp/tizu-kutyu.html>)

地理院地図

※通し番号	669
点検実施年度	R7
※番号	49
学校名	久井中学校
対策検討メンバー	広島県東部建設事務所三原支所・三原警察署・教育委員会・土木管理課・生活環境課・久井中学校・PTA
路線名	県道上徳良久井線
箇所名・住所	久井町和草2391番地付近
通学路の状況・危険の内容	和草2391番地付近のカーブ
対策内容	①減速ドット線の設置済み。 ②転落防止柵の傾き解消及び縦排水の新設を実施予定
※事業主体	①広島県 ②広島県(三原市)
対策年度	①R7 ②R8～R9

## 広島県 三原市 大和中学校区 (通学路対策箇所図)



出典: 国土地理院HP  
(<https://www.gsi.go.jp/tizu-kutyu.html>)

地理院地図

※通し番号	670
点検実施年度	R7
※番号	50
学校名	大和中学校
対策検討メンバー	広島県東部建設事務所三原支所・三原警察署・教育委員会・土木管理課・生活環境課・大和中学校
路線名	国道432号
箇所名・住所	大和町大具1992番地付近
通学路の状況・危険の内容	国道432号を横断するが横断歩道がなく、危険である。
対策内容	横断歩道の新設済み。
※事業主体	三原警察署
対策年度	R7

## 広島県 三原市 大和中学校区 (通学路対策箇所図)



出典: 国土地理院HP  
(<https://www.gsi.go.jp/tizu-kutyu.html>)

※通し番号	671
点検実施年度	R7
※番号	51
学校名	大和中学校
対策検討メンバー	広島県東部建設事務所三原支所・三原警察署・教育委員会・土木管理課・生活環境課・大和中学校
路線名	国道432号
箇所名・住所	大和町大具1742番地付近
通学路の状況・危険の内容	坂を下ってくる自動車が見えにくい
対策内容	見通しの悪い交差点の通過方法を指導済み。
※事業主体	学校教育課
対策年度	R7

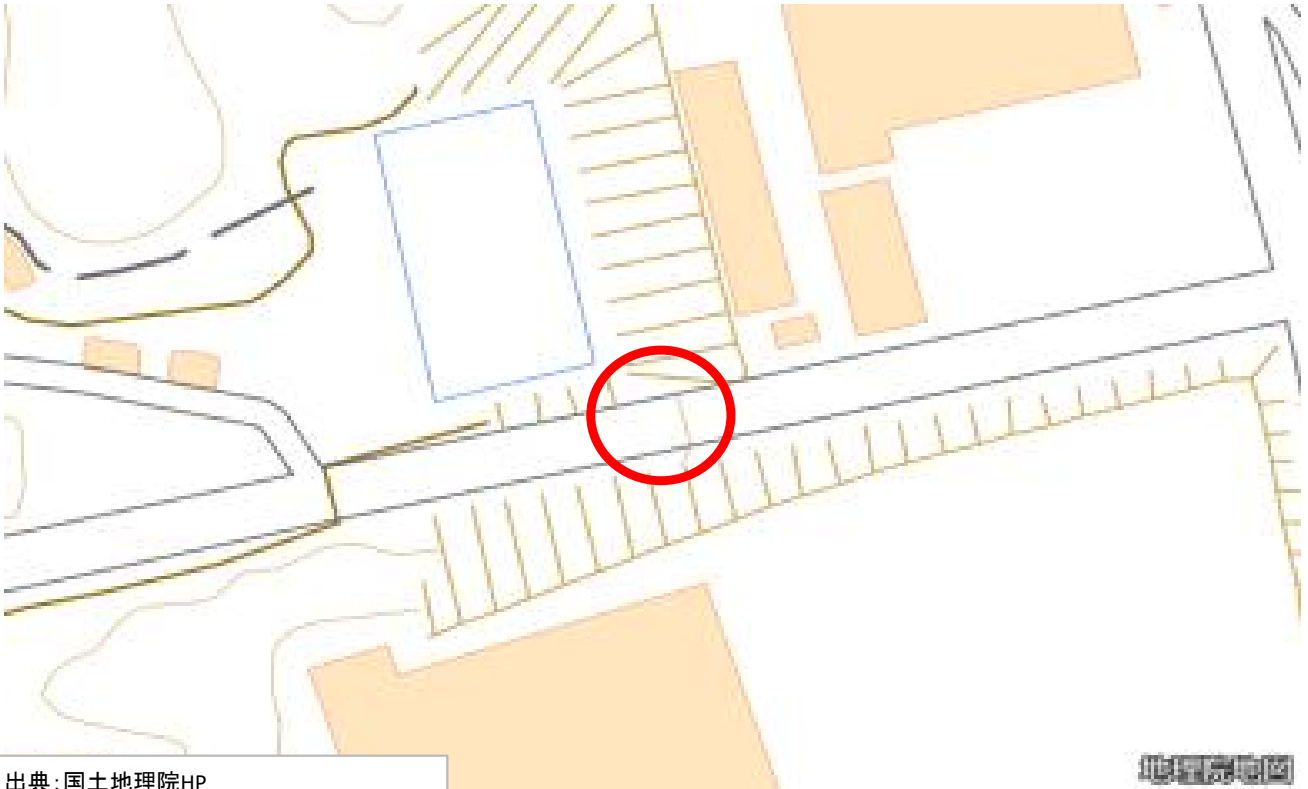
## 広島県 三原市 大和中学校区 (通学路対策箇所図)



出典: 国土地理院HP  
(<https://www.gsi.go.jp/tizu-kutyu.html>)

※通し番号	672
点検実施年度	R7
※番号	52
学校名	大和中学校
対策検討メンバー	広島県東部建設事務所三原支所・三原警察署・教育委員会・土木管理課・生活環境課・大和中学校
路線名	市道三育線
箇所名・住所	大和町下徳良697-2番地付近
通学路の状況・危険の内容	国道432号を通学しているがT字路で自動車と接触しそうになる。
対策内容	注意喚起のドット線引き直し済み 交差点付近の区画線引き直し済み
※事業主体	三原市
対策年度	R7

## 広島県 三原市 大和中学校区 (通学路対策箇所図)



出典: 国土地理院HP  
(<https://www.gsi.go.jp/tizu-kutyu.html>)

地理院地図

※通し番号	673
点検実施年度	R7
※番号	53
学校名	大和中学校
対策検討メンバー	広島県東部建設事務所三原支所・三原警察署・教育委員会・土木管理課・生活環境課・大和中学校
路線名	市道大石末貞線
箇所名・住所	大和町下徳良655-1番地付近
通学路の状況・危険の内容	積雪時にいつまでも雪が溶けない。
対策内容	以前から事故が発生している箇所ので、ここ数年で啓発看板を設置し、凍結防止剤を設置する対応を実施。経過観察とする。
※事業主体	三原市
対策年度	R7

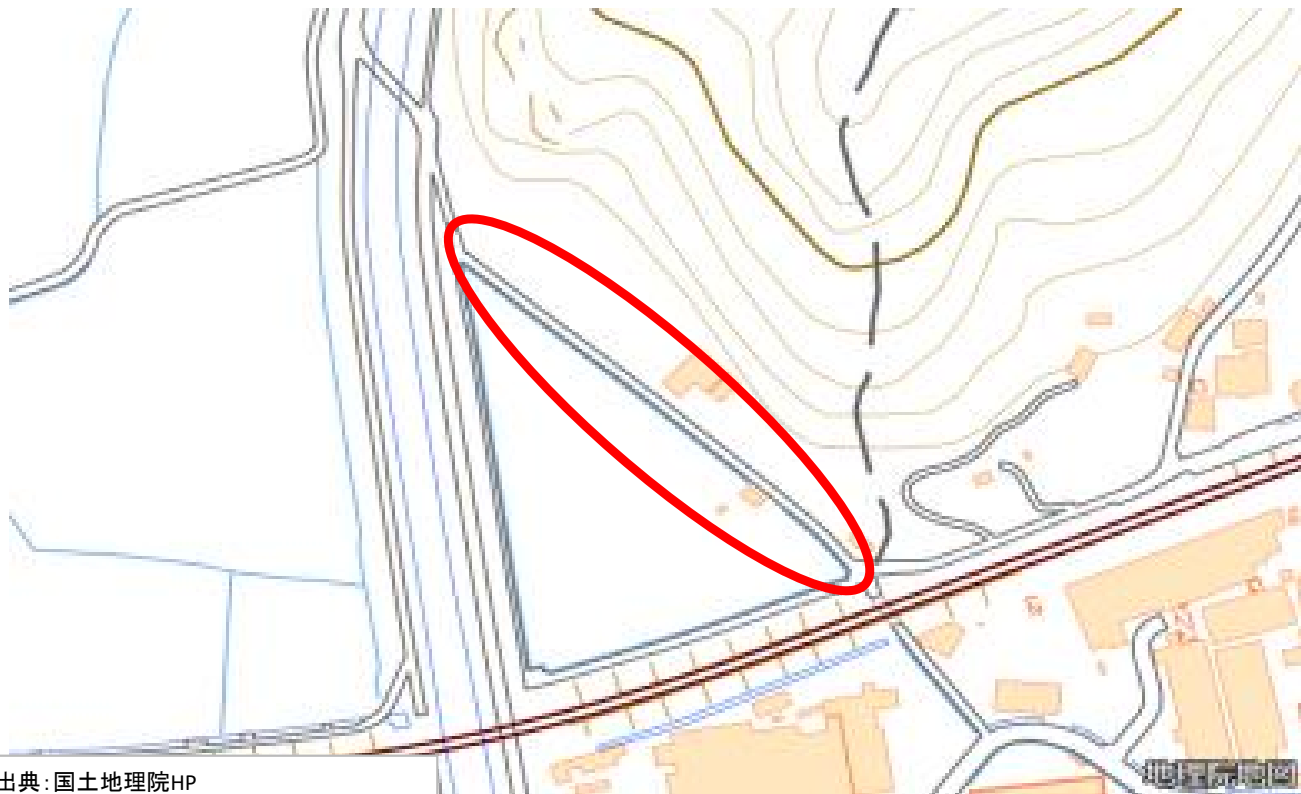
## 広島県 三原市 西小学校区（通学路対策箇所図）



出典: 国土地理院HP  
(<https://www.gsi.go.jp/tizu-kutyu.html>)

※通し番号	674
点検実施年度	R7
※番号	54
学校名	西小学校
対策検討メンバー	三原警察署・教育委員会・土木管理課・生活環境課・西小学校・PTA・町内会
路線名	市道西野1号線
箇所名・住所	西野4丁目金水橋付近
通学路の状況・危険の内容	西野川に沿って草が生い茂り児童の登下校の際危険である。
対策内容	草刈り実施済み。年に一回草刈り実施予定。
※事業主体	三原市
対策年度	R7

## 広島県 三原市 沼田小学校区（通学路対策箇所図）



出典：国土地理院HP  
 (<https://www.gsi.go.jp/tizu-kutyu.html>)

※通し番号	675
点検実施年度	R7
※番号	55
学校名	沼田小学校
対策検討メンバー	教育委員会・土木管理課・生活環境課・沼田小学校
路線名	市道新倉21号線
箇所名・住所	新倉3丁目9番付近
通学路の状況・危険の内容	現在沼田小学校に木之浜地区よりの通学児童が増加しています。この道路が狭く車両1台がようやく通行できる幅しかなく、通勤時間帯等の通行量も多く、児童がよけることも大変です。事故がいつ起きても不思議でない状況です。
対策内容	待避所の設置を検討する。
※事業主体	三原市
対策年度	R8

## 広島県 三原市 幸崎中学校区（通学路対策箇所図）

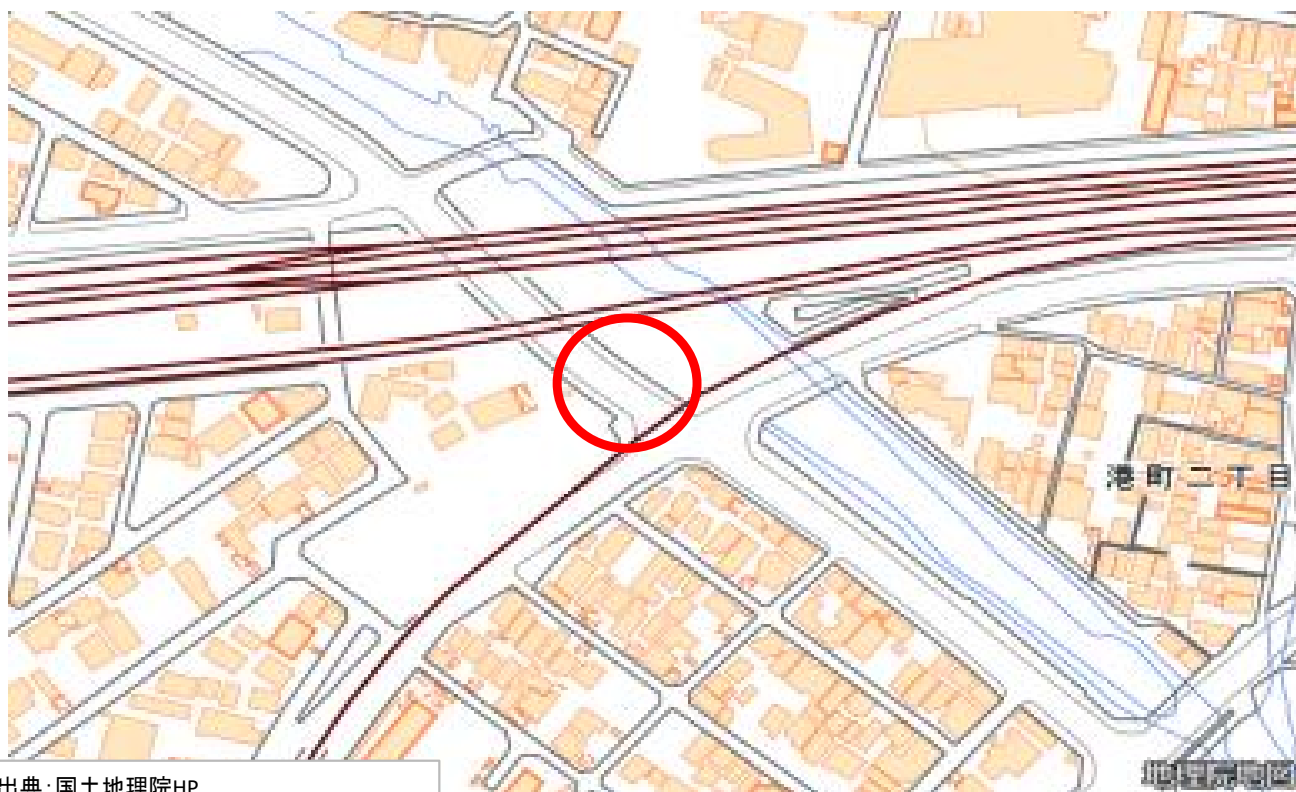


地形図

出典：国土地理院HP  
(<https://www.gsi.go.jp/tizu-kutyu.html>)

※通し番号	676
点検実施年度	R7
※番号	56
学校名	幸崎中学校
対策検討メンバー	広島県東部建設事務所三原支所・三原警察署・教育委員会・土木管理課・生活環境課・幸崎中学校
路線名	国道185号
箇所名・住所	
通学路の状況・危険の内容	9月4日、登校中の自転車に乗った生徒とトレーラが国道185号上で接触する事故発生
対策内容	歩道の草刈り実施済み。
※事業主体	広島県
対策年度	R7

## 広島県 三原市 宮浦中学校区 (通学路対策箇所図)



出典: 国土地理院HP  
(<https://www.gsi.go.jp/tizu-kutyu.html>)

※通し番号	677
点検実施年度	R7
※番号	57
学校名	宮浦中学校
対策検討メンバー	土木管理課・生活環境課・宮浦中学校
路線名	市道宮沖1号線
箇所名・住所	皆実一丁目フォレストセレモ新栄会館付近
通学路の状況・危険の内容	夕方から夜間に暗くなり、子供たちの通学に支障がある。
対策内容	道路照明の設置を検討する。
※事業主体	三原市
対策年度	R8

## 広島県 三原市 宮浦中学校区 (通学路対策箇所図)



出典: 国土地理院HP  
(<https://www.gsi.go.jp/tizu-kutyu.html>)

※通し番号	678
点検実施年度	R7
※番号	58
学校名	宮浦中学校
対策検討メンバー	土木管理課・生活環境課・宮浦中学校
路線名	市道宮浦10号線
箇所名・住所	宮浦4丁目2番20号付近
通学路の状況・危険の内容	信号の無い交差点で夜間薄暗い。特に高架下の道は、暗いことに加え支柱等で生徒が見えにくい。危険。
対策内容	道路照明の設置を検討する。
※事業主体	三原市
対策年度	R8

# 広島県 三原市 第一中学校区 (通学路対策箇所図)

出典: 国土地理院HP  
(<https://www.gsi.go.jp/tizu-kutyu.html>)

※通し番号	
点検実施年度	
※番号	
学校名	
対策検討メンバー	
路線名	
箇所名・住所	
通学路の状況・危険の内容	
対策内容	
※事業主体	
対策年度	