

広島県 三原市 第一中学校区 (通学路対策箇所図)



出典: 国土地理院HP
(<https://www.gsi.go.jp/tizu-kutyu.html>)

※通し番号	550
点検実施年度	R5
※番号	1
学校名	第一中学校
対策検討メンバー	交通指導員・広島県東部建設事務所三原支所・三原警察署・教育委員会・土木管理課・生活環境課・第一中学校
路線名	市道系崎73号線
箇所名・住所	系崎5丁目5番15号付近
通学路の状況・危険の内容	見通しが悪く、路地から出てくる車及び歩行者の確認がしにくい。
対策内容	路面標示を設置済み。
※事業主体	三原市
対策年度	R5

広島県 三原市 第一中学校区 (通学路対策箇所図)



出典: 国土地理院HP
(<https://www.gsi.go.jp/tizu-kutyu.html>)

※通し番号	551
点検実施年度	R5
※番号	2
学校名	第一中学校
対策検討メンバー	交通指導員・広島県東部建設事務所三原支所・三原警察署・教育委員会・土木管理課・生活環境課・第一中学校
路線名	国道185号
箇所名・住所	糸崎4丁目9番24号付近
通学路の状況・危険の内容	車道と歩道が重なっており、信号が変わった際、歩道を歩く歩行者と衝突する危険性がある
対策内容	通行注意の文字入れ済み。
※事業主体	広島県
対策年度	R6～R7

広島県 三原市 第三中学校区 (通学路対策箇所図)



出典: 国土地理院HP
 (https://www.gsi.go.jp/tizu-kutyu.html)

※通し番号	552
点検実施年度	R5
※番号	3
学校名	第三中学校
対策検討メンバー	PTA・三原警察署・教育委員会・土木管理課・生活環境課・第三中学校
路線名	市道宮沖13号線
箇所名・住所	宮沖3丁目15番付近
通学路の状況・危険の内容	路側帯が狭く、また、三原高校の生徒の通学とも重なり、通学時間帯や帰宅時間帯には交通量が多くなり、危険。
対策内容	路肩の整備を検討する。
※事業主体	三原市
対策年度	R6～

広島県 三原市 第四中学校区（通学路対策箇所図）



出典：国土地理院HP
 (<https://www.gsi.go.jp/tizu-kutyu.html>)

※通し番号	553
点検実施年度	R5
※番号	4
学校名	第四中学校
対策検討メンバー	三原警察署・教育委員会・土木管理課・生活環境課・第四中学校
路線名	市道須波西19号線
箇所名・住所	須波西町2丁目14番5号付近
通学路の状況・危険の内容	通学路両端の山斜面に木々が生い茂り、一度伐採していただいたが、かなり成長して道を暗くし、見通しを悪くしている。過去に不審者が出た場所でもあり、何かあるといけないと保護者も心配している。 通学路両端に背の高い雑草が生い茂り、車両通行時に生徒が避けるスペースが小さく危険。
対策内容	支障となる樹木を伐採済み。
※事業主体	三原市
対策年度	R5

広島県 三原市 第五中学校区 (通学路対策箇所図)



出典: 国土地理院HP
<https://www.gsi.go.jp/tizu-kutyu.html>

※通し番号	554
点検実施年度	R5
※番号	5
学校名	第五中学校
対策検討メンバー	交通指導員・広島県東部建設事務所三原支所・三原警察署・教育委員会・土木管理課・生活環境課・第五中学校
路線名	県道三原本郷線
箇所名・住所	小坂町3235番地付近
通学路の状況・危険の内容	通学時、県道が交差する道路で、交通量が多く、生徒が自転車で通過するときに危険である。
対策内容	学校指導を行う。
※事業主体	学校
対策年度	R5

広島県 三原市 第五中学校区 (通学路対策箇所図)



出典: 国土地理院HP
 (<https://www.gsi.go.jp/tizu-kutyu.html>)

※通し番号	555
点検実施年度	R5
※番号	6
学校名	第五中学校
対策検討メンバー	交通指導員・広島県東部建設事務所三原支所・三原警察署・教育委員会・土木管理課・生活環境課・第五中学校
路線名	県道三原本郷線
箇所名・住所	高坂町真良1363番地付近
通学路の状況・危険の内容	通学時、県道と主要地方道が交差する道路で、3月末に本郷へ通じる道路が開通し、交通量がさらに多くなっており、生徒が通過するときに危険である。
対策内容	学校指導を行う。(学校) 一時停止を設置済み。(警察)
※事業主体	学校 警察
対策年度	R5(警察) R5(学校)

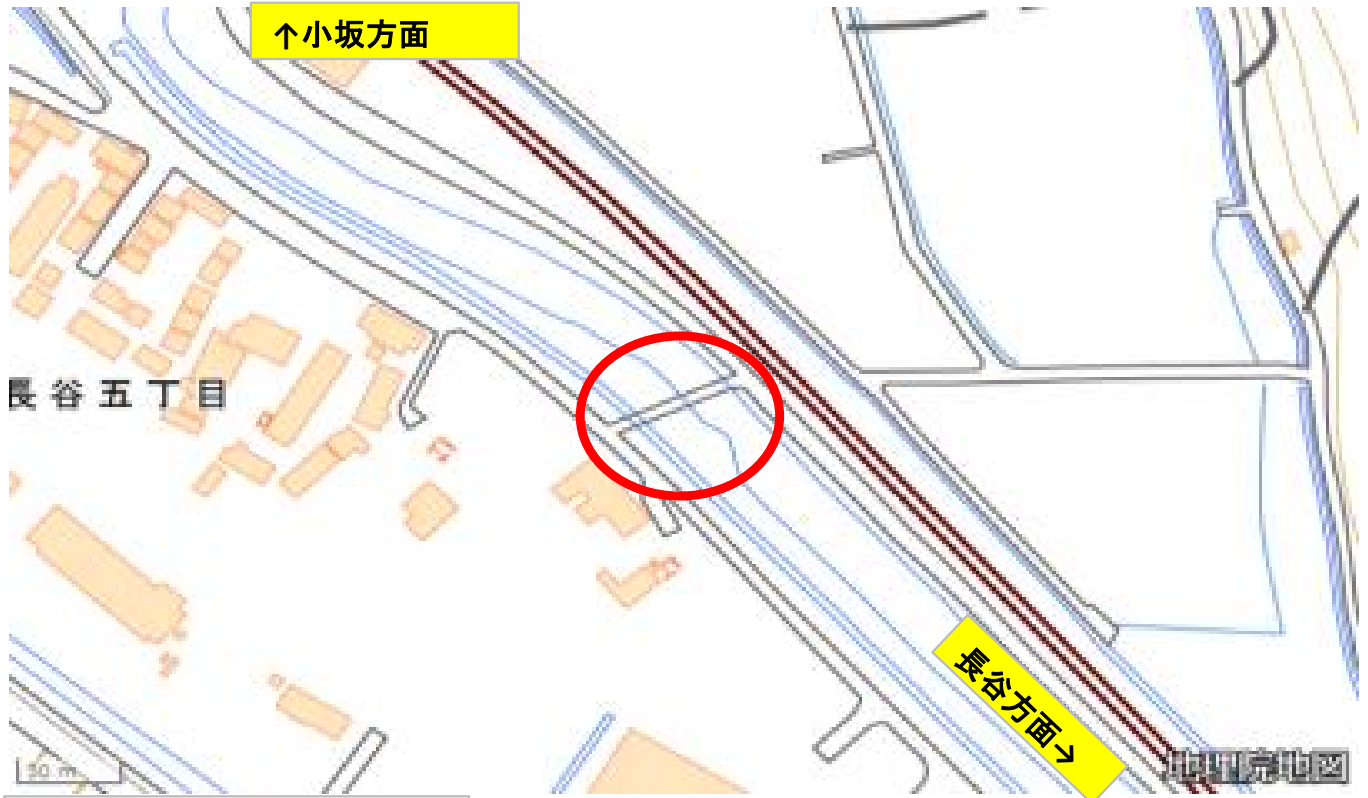
広島県 三原市 第五中学校区（通学路対策箇所図）



出典：国土地理院HP
 (https://www.gsi.go.jp/tizu-kutyu.html)

※通し番号	556
点検実施年度	R5
※番号	7
学校名	第五中学校
対策検討メンバー	交通指導員・広島県東部建設事務所三原支所・三原警察署・教育委員会・土木管理課・生活環境課・第五中学校
路線名	県道大草三原線
箇所名・住所	長谷4丁目4番～14番付近
通学路の状況・危険の内容	通学時、片側1車線道路から中央線のない道路が線路までになっており、生徒が通過するときに車両が近くて危険である。 昨年、中学生の自転車にトラックが当て逃げした事故が起きている。
対策内容	草刈りは年1回実施済。 外側線の塗り直しを検討する。
※事業主体	広島県 (三原市)
対策年度	R8

広島県 三原市 第五中学校区 (通学路対策箇所図)



出典: 国土地理院HP
 (https://www.gsi.go.jp/tizu-kutyu.html)

※通し番号	557
点検実施年度	R5
※番号	8
学校名	第五中学校
対策検討メンバー	交通指導員・広島県東部建設事務所三原支所・三原警察署・教育委員会・土木管理課・生活環境課・第五中学校
路線名	市道長谷50号線
箇所名・住所	長谷5丁目3番付近(佛通寺川にかかる石の橋)
通学路の状況・危険の内容	通学時、中央線のない道路から佛通寺川にかかる石橋を渡る際、石橋の幅が狭く、自動車1台分しか通過できないため、毎朝、生徒が通過するときに石橋の手前の道路上で待っている状況で危険である。
対策内容	路面標示の設置を検討する。
※事業主体	三原市
対策年度	R8

広島県 三原市 幸崎中学校区 (通学路対策箇所図)



出典: 国土地理院HP
 (https://www.gsi.go.jp/tizu-kutyu.html)

※通し番号	558
点検実施年度	R5
※番号	9
学校名	幸崎中学校
対策検討メンバー	PTA・広島県東部建設事務所三原支所・三原警察署・教育委員会・土木管理課・生活環境課・幸崎中学校
路線名	市道幸崎32号線
箇所名・住所	幸崎能地4丁目11番8号付近(郵便局付近)
通学路の状況・危険の内容	道幅が狭く国道につながるため、通学時間帯には車の往来が増え、生徒と接触する可能性がある。
対策内容	路面標示の設置を検討する。隅切り整備は対応困難。
※事業主体	三原市
対策年度	R5～R8

広島県 三原市 宮浦中学校区 (通学路対策箇所図)



出典: 国土地理院HP
(<https://www.gsi.go.jp/tizu-kutyu.html>)

※通し番号	559
点検実施年度	R5
※番号	10
学校名	宮浦中学校
対策検討メンバー	PTA・三原警察署・教育委員会・土木管理課・生活環境課・宮浦中学校
路線名	市道西野14号線
箇所名・住所	西野2丁目6番、8番付近
通学路の状況・危険の内容	側溝が深いにも関わらずガードレール等落下を防ぐ対策がされておらず、落下のおそれがある。
対策内容	転落防止柵を設置済み。
※事業主体	三原市
対策年度	R6

広島県 三原市 宮浦中学校区 (通学路対策箇所図)



出典: 国土地理院HP
 (<https://www.gsi.go.jp/tizu-kutyu.html>)

※通し番号	560
点検実施年度	R5
※番号	11
学校名	宮浦中学校
対策検討メンバー	PTA・三原警察署・教育委員会・土木管理課・生活環境課・宮浦中学校
路線名	市道宮浦34号線
箇所名・住所	宮浦5丁目2番1号宮浦交差点付近
通学路の状況・危険の内容	雨の日、横断歩道の端が水溜りで横断しにくく転倒の危険性がある。また、信号待ちのとき自動車から水しぶきが歩行者にたくさんはねて危険である。信号待ちをしているとき、通過する車と接触しそうで危険。
対策内容	道路の排水設備整備済み。 ガードパイプ設置済み。
※事業主体	三原市
対策年度	R7

広島県 三原市 宮浦中学校区 (通学路対策箇所図)



出典: 国土地理院HP
 (https://www.gsi.go.jp/tizu-kutyu.html)

※通し番号	561
点検実施年度	R5
※番号	12
学校名	宮浦中学校
対策検討メンバー	PTA・三原警察署・教育委員会・土木管理課・生活環境課・宮浦中学校
路線名	市道宮浦40号線
箇所名・住所	宮浦5丁目2番1号宮浦交差点付近
通学路の状況・危険の内容	一旦停止の線が薄くなっており、自動車が一旦停止しないことが多々あるため、歩道から歩道に渡るときに自動車が歩行者に衝突してくる危険性がある。
対策内容	一時停止線の塗り直し済み。
※事業主体	警察
対策年度	R5

広島県 三原市 宮浦中学校区 (通学路対策箇所図)



出典: 国土地理院HP
(<https://www.gsi.go.jp/tizu-kutyu.html>)

※通し番号	562
点検実施年度	R5
※番号	13
学校名	宮浦中学校
対策検討メンバー	PTA・三原警察署・教育委員会・土木管理課・生活環境課・宮浦中学校
路線名	市道宮浦11号線
箇所名・住所	皆実1丁目
通学路の状況・危険の内容	道路に歩道の印がない。車の通行量も多く、生徒が通行した際に車と接触する危険性がある。
対策内容	通行帯(青色)の設置済み。
※事業主体	三原市
対策年度	R6

広島県 三原市 宮浦中学校区 (通学路対策箇所図)



出典: 国土地理院HP
 (<https://www.gsi.go.jp/tizu-kutyu.html>)

※通し番号	563
点検実施年度	R5
※番号	14
学校名	宮浦中学校
対策検討メンバー	PTA・三原警察署・教育委員会・土木管理課・生活環境課・宮浦中学校
路線名	市道宮浦18号線
箇所名・住所	宮浦3丁目(皆実第三公園付近～塩そばまえた付近)
通学路の状況・危険の内容	通学路になっている道路で停止線・路面標示が消えており、車の走行速度超過の実態がある。
対策内容	一時停止線の塗り直し済み。(警察) 路面標示の設置、舗装の修繕済み。(三原市)
※事業主体	警察 三原市
対策年度	R5(警察) R5(学校)

広島県 三原市 本郷中学校区 (通学路対策箇所図)



出典: 国土地理院HP
 (<https://www.gsi.go.jp/tizu-kutyu.html>)

※通し番号	564
点検実施年度	R5
※番号	15
学校名	本郷中学校
対策検討メンバー	PTA・交通指導員・広島県東部建設事務所三原支所・三原警察署・教育委員会・土木管理課・生活環境課・本郷支所地域振興課・本郷中学校
路線名	市道本郷町椋本足蔭線
箇所名・住所	南方2丁目7番付近(ヤマト運輸前三叉路)
通学路の状況・危険の内容	接触事故等の報告等を受けていないが、大型貨物車が頻繁に通過する三叉路交差点である。徒歩通学生徒の通学路でもあり、横断歩道がないこの交差点は、危険である。また、この交差点と国道2号線「梨羽橋西詰」交差点の間にある「椋本橋」には歩道白線がなく、国道2号線に向かうトラックや乗用車が信号待ちをすると、歩道スペースがなくなる。
対策内容	区画線の線形変更をして引き直し。 歩道部へカラー舗装(緑色)設置済み。 学校指導を実施。
※事業主体	三原市 学校
対策年度	R7(三原市) R5(学校)

広島県 三原市 本郷中学校区 (通学路対策箇所図)



出典: 国土地理院HP
(<https://www.gsi.go.jp/tizu-kutyu.html>)

※通し番号	565
点検実施年度	R5
※番号	16
学校名	本郷中学校
対策検討メンバー	PTA・交通指導員・広島県東部建設事務所三原支所・三原警察署・教育委員会・土木管理課・生活環境課・本郷支所地域振興課・本郷中学校
路線名	市道本郷町茅の市椋本線
箇所名・住所	南方3丁目4番付近(天吉付近)
通学路の状況・危険の内容	現在、一方通行区間が一部あるため、登校時と下校時のコースを変えている。下校時は、市道「原市日名内線」の細い道路(本郷中前の道路～三宅石材店)を通行させているが、車との接触しそうなヒヤリとする状況もあり地域から苦情が多い。自転車のみ一方通行を解除すれば、行きも帰りも同じコースになり、道幅の広い通学路が確保できる。
対策内容	標識の移設済み。(警察) 学校指導を行う。(学校)
※事業主体	警察 学校
対策年度	R5(警察) R5(学校)

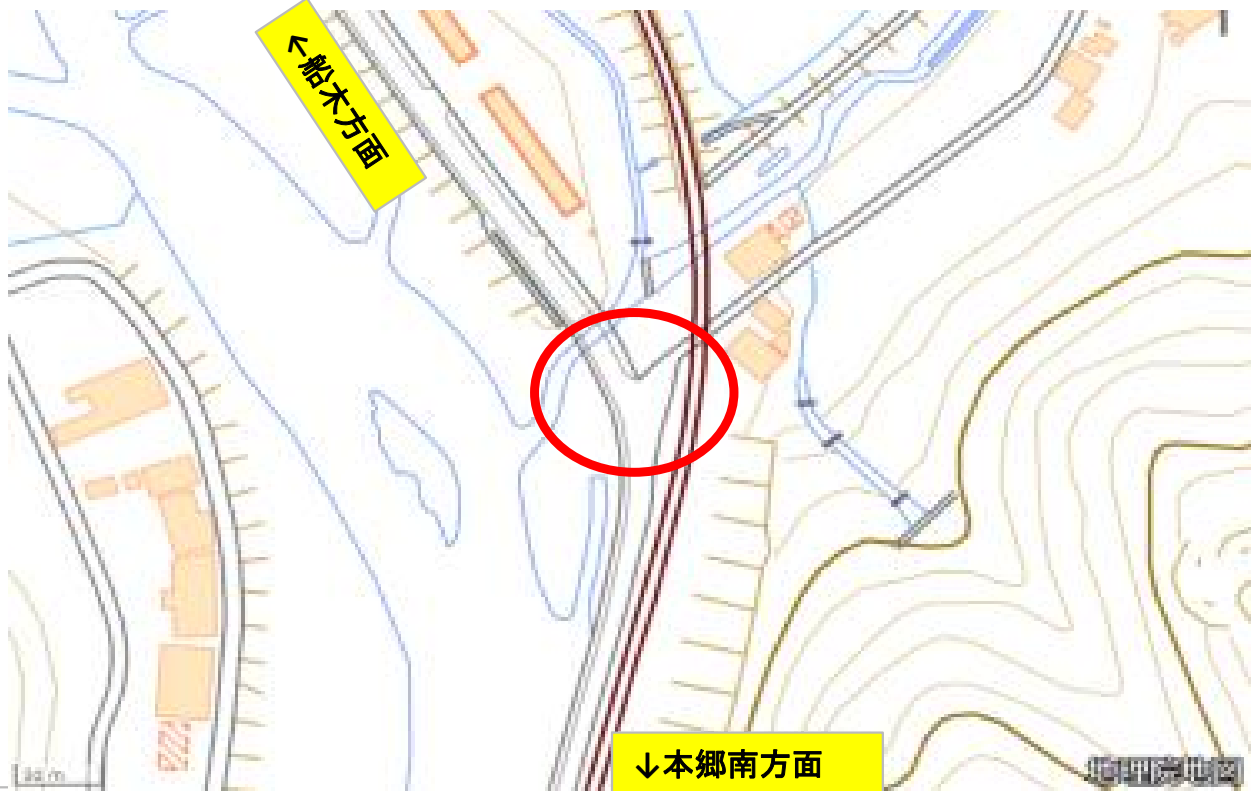
広島県 三原市 本郷中学校区 (通学路対策箇所図)



出典: 国土地理院HP
(<https://www.gsi.go.jp/tizu-kutyu.html>)

※通し番号	566
点検実施年度	R5
※番号	17
学校名	本郷中学校
対策検討メンバー	PTA・交通指導員・広島県東部建設事務所三原支所・三原警察署・教育委員会・土木管理課・生活環境課・本郷支所地域振興課・本郷中学校
路線名	市道本郷町原市日名内線
箇所名・住所	下北方2丁目27番付近(本郷中学校の東)
通学路の状況・危険の内容	下校時に自転車通学生が通行する道路。ガードレールがなく、道幅が狭い道路。また、道路の片方は、高さのある崖になっている。昨年度、中学1年生がバランスを崩し、道路から外れ転落し片腕骨折し大けがをした事故が発生した。
対策内容	転落防止柵を設置済み。
※事業主体	三原市
対策年度	R6

広島県 三原市 本郷中学校区 (通学路対策箇所図)



出典: 国土地理院HP
(<https://www.gsi.go.jp/tizu-kutyu.html>)

※通し番号	567
点検実施年度	R5
※番号	18
学校名	本郷中学校
対策検討メンバー	PTA・交通指導員・広島県東部建設事務所三原支所・三原警察署・教育委員会・土木管理課・生活環境課・本郷支所地域振興課・本郷中学校
路線名	主要地方道瀬野川福富本郷線
箇所名・住所	本郷町船木堂谷第2踏切付近
通学路の状況・危険の内容	カーブ途中の信号のない横断歩道で、減速する車が少なく、横断中の生徒と接触する危険性がある。実際、今年7月に横断中の生徒が自動車と衝突しかけたことがあり、保護者からも対策の要望があった。
対策内容	ダイヤマーク、センターラインの塗り直し済み。(警察) 外側線の塗り直し、減速の文字入れを実施済み。(R6.1)(県)
※事業主体	警察 広島県
対策年度	R5(警察) R5(広島県)

広島県 三原市 久井中学校区 (通学路対策箇所図)



出典: 国土地理院HP
(<https://www.gsi.go.jp/tizu-kutyu.html>)

※通し番号	568
点検実施年度	R5
※番号	19
学校名	久井中学校
対策検討メンバー	PTA・交通指導員・広島県東部建設事務所三原支所・三原警察署・教育委員会・土木管理課・生活環境課・久井支所地域振興課・久井中学校
路線名	国道486号
箇所名・住所	八幡町野串499番地付近
通学路の状況・危険の内容	交差点近くにスクールバスのバス停(野串)があり、交通量が多く、速度が出やすい道路である。
対策内容	減速ドット線を設置済み。(R6.1)
※事業主体	広島県
対策年度	R5(県)

広島県 三原市 久井中学校区 (通学路対策箇所図)



出典: 国土地理院HP
 (https://www.gsi.go.jp/tizu-kutyu.html)

※通し番号	569
点検実施年度	R5
※番号	20
学校名	久井中学校
対策検討メンバー	PTA・交通指導員・広島県東部建設事務所三原支所・三原警察署・教育委員会・土木管理課・生活環境課・久井支所地域振興課・久井中学校
路線名	県道羽和泉室町線 市道久井町二ツ池尻線
箇所名・住所	久井町坂井原3973番地付近
通学路の状況・危険の内容	旧わきストア～B&Gに行く道が、街頭も少なく草木も多いため見通しが悪い。
対策内容	防犯灯の設置済み
※事業主体	三原市
対策年度	R5

広島県 三原市 久井中学校区 (通学路対策箇所図)

↑久井支所方面



出典: 国土地理院HP
(<https://www.gsi.go.jp/tizu-kutyu.html>)

※通し番号	570
点検実施年度	R5
※番号	21
学校名	久井中学校
対策検討メンバー	PTA・交通指導員・広島県東部建設事務所三原支所・三原警察署・教育委員会・土木管理課・生活環境課・久井支所地域振興課・久井中学校
路線名	市道久井町則重下谷線
箇所名・住所	久井町坂井原4508番地付近
通学路の状況・危険の内容	県道374号線羽和泉室町線を横切らなければいけないため危険である。また、登校時間帯は車の通りも多く、大変危険である。
対策内容	横断歩道の設置済み。(警察) 減速の文字入れを実施済み。(県)
※事業主体	警察 広島県
対策年度	R5(警察) R5(県)

広島県 三原市 久井中学校区 (通学路対策箇所図)



出典: 国土地理院HP
(<https://www.gsi.go.jp/tizu-kutyu.html>)

※通し番号	571
点検実施年度	R5
※番号	22
学校名	久井中学校
対策検討メンバー	PTA・交通指導員・広島県東部建設事務所三原支所・三原警察署・教育委員会・土木管理課・生活環境課・久井支所地域振興課・久井中学校
路線名	県道上徳良久井線
箇所名・住所	①久井町羽倉1562番地1付近 ②久井町羽倉370番地7付近
通学路の状況・危険の内容	①羽倉(向谷商店 ガソリンスタンド)前の道幅が狭くなっており、大型トラックがスピードを出して通る。道の両サイドにガードレール等はなく、高さのある溝が両サイドにあるため、落ちると危険である。また、この付近は野良犬が出没するため生徒が怖がっている。 ②345号線の高下電気近くの歩道が水はけが悪く、広範囲で水たまりになる。そのため、水たまりを避ける際、車道に出ることがあるため車と接触する危険性がある。
対策内容	①転落防止対策を検討する。 ②道路占用物件が原因と考えられるため、修繕を依頼している。(県)
※事業主体	広島県
対策年度	R5

広島県 三原市 久井中学校区 (通学路対策箇所図)



出典: 国土地理院HP
(<https://www.gsi.go.jp/tizu-kutyu.html>)

※通し番号	572
点検実施年度	R5
※番号	23
学校名	久井中学校
対策検討メンバー	PTA・交通指導員・広島県東部建設事務所三原支所・三原警察署・教育委員会・土木管理課・生活環境課・久井支所地域振興課・久井中学校
路線名	①市道八幡町52号線 ②市道八幡町56号線 ③市道八幡町57号線 ④市道八幡町53号線 ⑤・⑥市道八幡町63号線
箇所名・住所	八幡町本庄119番地1付近
通学路の状況・危険の内容	本庄公会堂から各家庭に行くまでの道に街灯が少ないため、危険である。
対策内容	町内会から申請があり、防犯灯を1灯設置済み。(三原市)
※事業主体	三原市
対策年度	R5

広島県 三原市 久井中学校区 (通学路対策箇所図)



出典: 国土地理院HP
 (<https://www.gsi.go.jp/tizu-kutyu.html>)

※通し番号	573
点検実施年度	R5
※番号	24
学校名	久井中学校
対策検討メンバー	PTA・交通指導員・広島県東部建設事務所三原支所・三原警察署・教育委員会・土木管理課・生活環境課・久井支所地域振興課・久井中学校
路線名	県道羽和泉室町線
箇所名・住所	久井町和草(和草～久井支所付近)
通学路の状況・危険の内容	和草方面から久井支所までの道で、落ち葉がたくさんあり転倒の恐れがある
対策内容	落ち葉の撤去済み。 今後も随時撤去作業を行う。
※事業主体	広島県 (三原市)
対策年度	R5

広島県 三原市 大和中学校区 (通学路対策箇所図)



出典: 国土地理院HP
 (https://www.gsi.go.jp/tizu-kutyu.html)

※通し番号	574
点検実施年度	R5
※番号	25
学校名	大和中学校
対策検討メンバー	PTA・交通指導員・広島県東部建設事務所三原支所・三原警察署・教育委員会・土木管理課・生活環境課・大和支所地域振興課・大和中学校
路線名	国道432号
箇所名・住所	大和町大具2280番地付近(大和中学校下信号機から約600M南)
通学路の状況・危険の内容	通学路そばの樹木枝が伸びており、自転車での走行する際、前が見えにくい。雨が降った後は、枝が下がり、さらに走行するのが難しい。道路に水がたまる。
対策内容	①伐採済み。 ②水が溜まらない対策を検討する。
※事業主体	広島県
対策年度	①R5 ②R6～

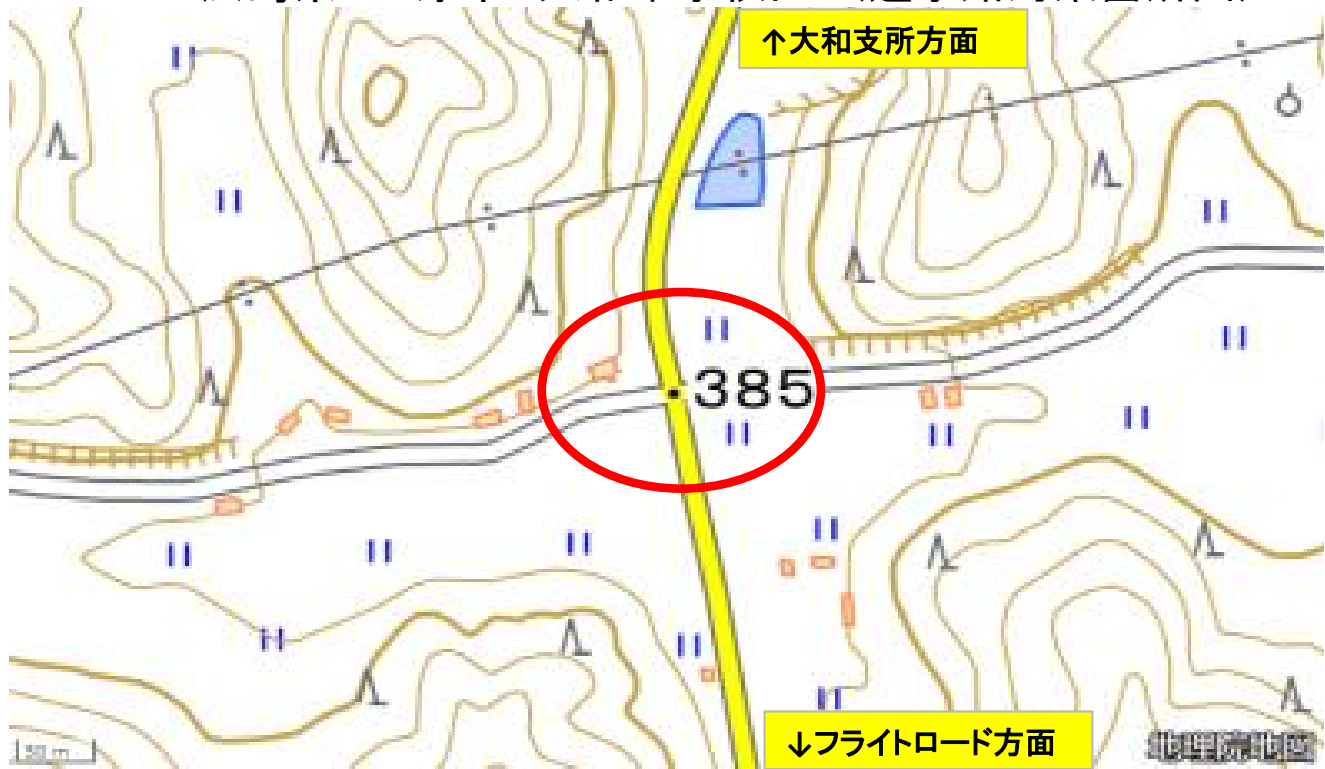
広島県 三原市 大和中学校区（通学路対策箇所図）



出典：国土地理院HP
 (https://www.gsi.go.jp/tizu-kutyu.html)

※通し番号	575
点検実施年度	R5
※番号	26
学校名	大和中学校
対策検討メンバー	PTA・交通指導員・広島県東部建設事務所三原支所・三原警察署・教育委員会・土木管理課・生活環境課・大和支所地域振興課・大和中学校
路線名	県道大和久井線
箇所名・住所	大和町上徳良1265番地付近
通学路の状況・危険の内容	横断歩道及び停止線の表示が薄く、運転手から見分けが付きにくい。
対策内容	横断歩道、停止線の塗り直し済み。
※事業主体	警察
対策年度	R5

広島県 三原市 大和中学校区 (通学路対策箇所図)



出典: 国土地理院HP
 (https://www.gsi.go.jp/tizu-kutyu.html)

※通し番号	576
点検実施年度	R5
※番号	27
学校名	大和中学校
対策検討メンバー	PTA・交通指導員・広島県東部建設事務所三原支所・三原警察署・教育委員会・土木管理課・生活環境課・大和支所地域振興課・大和中学校
路線名	主要地方道本郷大和線 市道信末高須続線
箇所名・住所	大和町上徳良19番地付近(ドッグラン付近)
通学路の状況・危険の内容	<p>交通量の多い交差点で、横断歩道もなく登下校で道路を渡るタイミングが難しい。バス停まで歩道がなく、車道を歩くが歩くスペースが狭く危険である。</p> <p>直線道路のため、スピードを出す車が多く歩くのに怖さを感じる。</p> <p>大型トラックが通ると道幅がギリギリなので、歩行者は止まらなければ危ない。</p> <p>年々交通量が増えているので危険。</p> <p>白線がなく山側ギリギリを歩かなければならないため、左側を歩いてバス停近くは、白線が少しさるのでそこから右側を歩いている。</p>
対策内容	転落防止柵を設置済み。(R6.1)
※事業主体	広島県
対策年度	R5

広島県 三原市 大和中学校区 (通学路対策箇所図)



出典: 国土地理院HP
 (<https://www.gsi.go.jp/tizu-kutyu.html>)

※通し番号	577
点検実施年度	R5
※番号	28
学校名	大和中学校
対策検討メンバー	PTA・交通指導員・広島県東部建設事務所三原支所・三原警察署・教育委員会・土木管理課・生活環境課・大和支所地域振興課・大和中学校
路線名	国道432号
箇所名・住所	大和町和木1585番地10付近
通学路の状況・危険の内容	交通量がある、信号のない横断歩道をわたるときに、ドライバーが横断者がわかるようにしてほしい。
対策内容	停止線の塗り直し済み。(警察) 減速の文字入れを実施済み。(R6.1)(県)
※事業主体	警察 広島県
対策年度	R5(警察) R5(広島県)

広島県 三原市 大和中学校区 (通学路対策箇所図)



出典：国土地理院HP
(<https://www.gsi.go.jp/tizu-kutyu.html>)

※通し番号	578
点検実施年度	R5
※番号	29
学校名	大和中学校
対策検討メンバー	PTA・交通指導員・広島県東部建設事務所三原支所・三原警察署・教育委員会・土木管理課・生活環境課・大和支所地域振興課・大和中学校
路線名	県道大和久井線
箇所名・住所	大和町上徳良2946番地付近
通学路の状況・危険の内容	車両の通行が多く危険
対策内容	外側線の塗り直しを実施済み。(R6.1)
※事業主体	広島県
対策年度	R5

広島県 三原市 大和中学校区（通学路対策箇所図）



出典：国土地理院HP
 (<https://www.gsi.go.jp/tizu-kutyu.html>)

※通し番号	579
点検実施年度	R5
※番号	30
学校名	大和中学校
対策検討メンバー	PTA・交通指導員・広島県東部建設事務所三原支所・三原警察署・教育委員会・土木管理課・生活環境課・大和支所地域振興課・大和中学校
路線名	県道三和大和線
箇所名・住所	大和町椋梨県道三和大和線沿い
通学路の状況・危険の内容	通学路そばの樹木枝が伸びており、自転車での走行する際、前が見えにくい。雨が降った後は、枝が下がり、さらに走行するのが難しい。
対策内容	支障となっている木の伐採済み。
※事業主体	広島県 (三原市)
対策年度	R5

広島県 三原市 大和中学校区 (通学路対策箇所図)



出典: 国土地理院HP
(<https://www.gsi.go.jp/tizu-kutyu.html>)

※通し番号	580
点検実施年度	R5
※番号	31
学校名	大和中学校
対策検討メンバー	PTA・交通指導員・広島県東部建設事務所三原支所・三原警察署・教育委員会・土木管理課・生活環境課・大和支所地域振興課・大和中学校
路線名	市道大和町横郷線
箇所名・住所	大和町和木2015番地付近
通学路の状況・危険の内容	道幅の狭いT字路で、塀もあり見通しが悪く危険である。
対策内容	隅切りの整備を検討する
※事業主体	三原市
対策年度	R7～R8

広島県 三原市 第一中学校区（通学路対策箇所図）

出典：国土地理院HP
(<https://www.gsi.go.jp/tizu-kutyu.html>)

※通し番号	
点検実施年度	
※番号	
学校名	
対策検討メンバー	
路線名	
箇所名・住所	
通学路の状況・危険の内容	
対策内容	
※事業主体	
対策年度	