

三原市地域防災計画

附属資料

令和 7 年 1 1 月修正

1	三原市防災会議条例	1
2	三原市災害対策本部条例	3
3	三原市防災会議会長及び委員	4
4	防災関係機関連絡先	5
5	災害対策基本法第2条関係	6
6	災害救助法の適用基準（災害救助法施行令第1条）	8
7	災害救助法の救助の種類など	10
8	災害融資制度	13
9	災害発生報告及び被害状況報告	16
10	用語の定義	19
11	罹災証明	22
12	過去の災害状況	24
13	都市公園一覧	27
14	水防資材等の保管場所及び備蓄数量	29
15	自主防災組織の設立状況	30
16	情報伝達施設を有する住民組織一覧表	33
17	避難指示などの発令の参考となる情報	38
18	指定緊急避難場所・指定避難所	41
19	医療機関	46
20	広島県水道広域連合企業団指定給水装置工事事業者	48
21	清掃処理施設及び業者	50
22	交通機関一覧表	53
23	無線施設	57
24	危険物製造所等一覧表	58
25	高圧ガス等貯蔵取扱事業所	59
26	火薬類貯蔵所	63
27	ヘリポート	64
28	臨時ヘリポートの適地	66
29	観測場所一覧	67
30	自衛隊の災害派遣要請・撤収の依頼	69
31	人的・物的被害の想定結果	71
32	震度の判断（参考基準）	72
33	災害応急配給米穀割当申請書	73
34	文化財一覧	74
35	土砂災害（特別）警戒区域内の要配慮者施設	82
36	浸水想定区域内の要配慮者施設	86
37	津波災害警戒区域内の要配慮者施設	91
38	協定一覧	94
39	土砂災害（特別）警戒区域（土石流）	97
40	土砂災害（特別）警戒区域（がけ崩れ）	135

41	山地災害危険地区～山腹崩壊危険地区	193
42	山地災害危険地区～崩壊土砂流出危険地区	210
43	危険ため池	224
44	海岸	244

1 三原市防災会議条例

平成 17 年 3 月 22 日

条例第 16 号

(趣旨)

第 1 条 この条例は、災害対策基本法（昭和 36 年法律第 223 号）第 16 条第 6 項の規定に基づき、三原市防災会議（以下「防災会議」という。）の所掌事務及び組織を定めるものとする。

(所掌事務)

第 2 条 防災会議は、次に掲げる事務をつかさどる。

- (1) 三原市地域防災計画を作成し、及びその実施を推進すること。
- (2) 市長の諮問に応じて市の地域に係る防災に関する重要事項を審議すること。
- (3) 前号に規定する重要事項に関し、市長に意見を述べること。
- (4) 水防法（昭和 24 年法律第 193 号）第 32 条の水防計画を調査審議すること。
- (5) 前各号に掲げるもののほか、法律又はこれに基づく政令によりその権限に属する事務

(会長及び委員)

第 3 条 防災会議は、会長及び委員 50 人以内をもって組織する。

2 会長は、市長をもって充てる。

3 会長は、会務を総理する。

4 会長に事故があるときは、あらかじめその指名する委員がその職務を代理する。

5 委員は、次に掲げる者をもって充てる。

- (1) 指定地方行政機関の職員のうちから市長が任命する者
- (2) 広島県の知事の部内の職員のうちから市長が任命する者
- (3) 広島県警察の警察官のうちから市長が任命する者
- (4) 三原市教育委員会教育長
- (5) 三原市消防長及び三原市消防団長
- (6) 副市長及び市長の内部組織の職員のうちから指名する者
- (7) 指定公共機関又は指定地方公共機関の職員のうちから市長が任命する者
- (8) 自主防災組織を構成する者又は学識経験のある者のうちから市長が任命する者
- (9) 前各号に掲げるもののほか、市長が防災上必要と認める者

6 前項第 7 号、第 8 号及び第 9 号の委員の任期は、2 年とする。ただし、補欠の委員の任期は、前任者の残任期間とする。

7 前項の委員は、再任されることができる。

(専門委員)

第 4 条 防災会議に、専門の事項を調査させるため、専門委員を置くことができる。

2 専門委員は、関係地方行政機関の職員、広島県の職員、市の職員、関係指定公共機関の職員、関係指定地方公共機関の職員及び学識経験のある者のうちから、市長が任命する。

3 専門委員は、当該専門の事項に関する調査が終了したときは、解任されるものとする。

(部会)

第 5 条 防災会議に、部会を置くことができる。

2 部会に属すべき委員及び専門委員は、会長が指名する。

3 部会に部会長を置き、会長の指名する委員がこれにあたる。

4 部会長は、部会の事務を掌理する。

5 部会長に事故があるときは、部会に属する委員のうちから部会長があらかじめ指名する者がその職務を代理する。

(委任)

第6条 この条例に定めるもののほか、防災会議の議事その他防災会議の運営に関し必要な事項は、会長が防災会議に諮って定める。

附 則

この条例は、平成17年3月22日から施行する。

附 則(平成17年9月30日条例第292号)

この条例は、公布の日から施行する。

附 則(平成19年3月30日条例第8号)

この条例は、平成19年4月1日から施行する。

附 則(平成24年9月28日条例第32号)

この条例は、公布の日から施行する。

附 則(平成29年3月23日条例第7号)抄

(施行期日)

1 この条例は、平成29年4月1日から施行する。

2 三原市災害対策本部条例

平成 17 年 3 月 22 日

条例第 17 号

(趣旨)

第 1 条 この条例は、災害対策基本法(昭和 36 年法律第 223 号)第 23 条の 2 第 8 項の規定に基づき、三原市災害対策本部(以下「災害対策本部」という。)に関し必要な事項を定めるものとする。

(組織)

第 2 条 災害対策本部長(以下「本部長」という。)は、災害対策本部の事務を総括し、所属の職員を指揮監督する。

2 災害対策副本部長は、本部長を助け、本部長に事故があるときは、その職務を代理する。

3 災害対策本部員(以下「本部員」という。)は、本部長の命を受け、災害対策本部の事務に従事する。

(部)

第 3 条 本部長は、必要と認めるときは、災害対策本部に部を置くことができる。

2 部に属すべき本部員は、本部長が指名する。

3 部に部長を置き、本部長の指名する本部員がこれに当たる。

4 部長は、部の事務を掌理する。

(委任)

第 4 条 この条例に定めるもののほか、災害対策本部に関し必要な事項は、本部長が定める。

附 則

この条例は、平成 17 年 3 月 22 日から施行する。

3 三原市防災会議会長及び委員

職名	備考（三原市防災会議条例）
市長	第3条第2項（会長）
中国地方整備局福山河川国道事務所長	第3条第5項第1号 指定地方行政機関の職員
第六管区海上保安本部尾道海上保安部長	
大阪航空局広島空港事務所総務課長	
広島県東部総務事務所次長	第3条第5項第2号 広島県の知事の部内の職員
広島県東部建設事務所三原支所長	
三原警察署長	第3条第5項第3号 広島県警察の警察官
三原市教育委員会教育長	第3条第5項第4号 教育委員会教育長
三原市消防本部消防長	第3条第5項第5号 消防長及び消防団長
三原市消防団長	
三原市副市長	第3条第5項第6号 市長の部内の職員
三原市副市長	
三原市デジタル化戦略監	
三原市危機管理監	
三原市経営企画部長	
三原市本郷支所長	
三原市久井支所長	
三原市大和支所長	
三原市総務部長	
三原市財務部長	
三原市保健福祉部長	
三原市こども部長	
三原市生活環境部長	
三原市経済部長	
三原市建設部長	
三原市都市部長	
日本郵便株式会社三原郵便局長	第3条第5項第7号 指定公共機関又は指定地方公共機関の職員
西日本旅客鉄道株式会社中国統括本部三原管理駅長	
西日本電信電話株式会社中国支店設備部長	
西日本高速道路株式会社中国支社福山高速道路事務所長	
中国電力ネットワーク株式会社尾道ネットワークセンター所長	
広島ガス株式会社尾道支店長	
総合病院三原赤十字病院長	
三原市医師会理事	第3条第5項第8号 自主防災組織を構成する者又は学識経験のある者
三原市自主防災組織連絡協議会会長	
県立広島大学保健福祉学部長	第3条第5項第9号 市長が防災上必要と認める者
広島県水道広域連合企業団三原事務所長	
三原市教育委員会教育部長	
三原商工会議所事務局長	
株式会社MCAT放送制作部係長	
三原市民生委員児童委員連合協議会	
三原市第11区民生委員児童委員協議会会長	
三原市社会福祉協議会副会長	
みはらウイメンズネットワーク会計	
三原市老人クラブ連合会副会長	
三原市ボランティア連絡協議会副会長	
三原市防災士ネットワーク会長	
広島県LPガス協会三原地区協議会地区協議会理事	
株式会社FMみはら局長	

4 防災関係機関連絡先

機関名		衛星通信番号	N T T 電話番号
県 の 機 関	危機管理監危機管理課	86-101-2784 86-101-2785 86-101-2786	082-513-2784～2786 082-511-6720
	東部総務事務所（総務第二課）	86-101-91-2100	25-2011（内線 2100）
	東部建設事務所三原支所	86-101-90-2600	64-2322（内線 2600）
国 の 機 関	中国地方整備局福山河川国道事務所		084-923-2620
	大阪航空局広島空港事務所		昼間 86-8650/夜間 86-8664
	第六管区海上保安本部	86-101-99-159	082-251-5111
	第六管区海上保安本部尾道海上保安部		22-2108
	陸上自衛隊第 1 3 旅団	86-101-941-157	082-822-3101
	海上自衛隊呉地方統監部	86-101-89-158	0823-22-5511
	広島地方気象台	86-101-99-160	防災業務課 082-223-3953 休日・観測予報課 082-223-3951
三原警察署（警備課）			67-0110
三原市消防本部（総務課）		86-610-16	62-2101
尾道市・三原市消防指令センター			55-0119
三原赤十字病院			64-8111
三原市医師会・医師会病院			62-3113
三原薬剤師会			61-5571
三原市社会福祉協議会			63-0570
三原市ボランティアセンター			67-9339
ラ イ フ ラ イ ン な ど	広島県水道広域連合企業団三原事務所		64-2121
	中国電力ネットワーク株式会社尾道ネットワークセンター		昼間 46-3821/ 夜間 0120-512-169
	中国電力ネットワーク株式会社東広島ネットワークセンター （大和町）		昼間 082-424-0245/夜間 0120-519-730
	広島ガス株式会社尾道支店		昼間 22-4378 夜間 22-3219
	西日本電信電話株式会社中国支店		082-226-2127
	西日本旅客鉄道株式会社三原駅		62-4770
	西日本旅客鉄道株式会社三原施設管理センター		64-9636
	西日本高速道路株式会社福山高速道路事務所		084-941-9778

※ 防災行政無線での連絡例

広島県庁	8 6（自局特番）－1 0 1－内線番号
東部総務事務所（総務第二課）	8 6（自局特番）－1 0 1－9 3－内線番号
東部建設事務所三原支所	8 6（自局特番）－1 0 1－9 0－内線番号
災害用伝言ダイヤル	1 7 1

5 災害対策基本法第2条関係

災害対策基本法（昭和36年法律第223号）第2条第3号の規定により内閣総理大臣が指定する指定行政機関

令和5年3月31日内閣府告示第39号

内閣府 国家公安委員会 警察庁 金融庁 消費者庁 こども家庭庁 総務省 消防庁 法務省 外務省 財務省 文部科学省 文化庁 厚生労働省 農林水産省 経済産業省 資源エネルギー庁 中小企業庁 国土交通省 国土地理院 気象庁 海上保安庁 環境省 原子力規制委員会 防衛省

災害対策基本法（昭和36年法律第223号）第2条第4号の規定により内閣総理大臣が指定する指定地方行政機関

令和7年6月10日内閣府告示第97号

沖縄総合事務局 管区警察局 管区行政評価局 沖縄行政評価事務所 総合通信局 沖縄総合通信事務所 財務局 地方厚生局 都道府県労働局 地方農政局 北海道農政事務所 森林管理局 経済産業局 産業保安監督部 那覇産業保安監督事務所 地方整備局 北海道開発局 地方運輸局 地方航空局 地方測量部及び沖縄支所 管区气象台 沖縄气象台 管区海上保安本部 地方環境事務所 地方防衛局

災害対策基本法（昭和36年法律第223号）第2条第5号の規定により内閣総理大臣が指定する指定公共機関

令和7年10月3日内閣府告示第127号

国立研究開発法人防災科学技術研究所 国立研究開発法人量子科学技術研究開発機構 国立研究開発法人日本原子力研究開発機構 独立行政法人国立病院機構 独立行政法人地域医療機能推進機構 国立研究開発法人農業・食品産業技術総合研究機構 国立研究開発法人森林研究・整備機構 国立研究開発法人水産研究・教育機構 国立研究開発法人土木研究所 国立研究開発法人建築研究所 国立研究開発法人海上・港湾・航空技術研究所 独立行政法人鉄道建設・運輸施設整備支援機構 独立行政法人水資源機構 独立行政法人都市再生機構 独立行政法人日本高速道路保有・債務返済機構 日本銀行 日本赤十字社 日本放送協会 電力広域的運営推進機関 国立健康危機管理研究機構 東日本高速道路株式会社 首都高速道路株式会社 中日本高速道路株式会社 西日本高速道路株式会社 阪神高速道路株式会社 本州四国連絡高速道路株式会社 成田国際空港株式会社 新関西国際空港株式会社 中部国際空港株式会社 日本郵便株式会社 北海道電力株式会社 東北電力株式会社 東京電力ホールディングス株式会社 東京電力パワーグリッド株式会社 東京電力エナジーパートナー株式会社 北陸電力株式会社 中部電力株式会社 関西電力株式会社 中国電力株式会社 四国電力株式会社 九州電力株式会社 沖縄電力株式会社 株式会社JERA 電源開発株式会社 日本原子力発電株式会社 北海道電力ネットワーク株式会社 東北電力ネットワーク株式会社 東京電力リニュー

ーアブルパワー株式会社 北陸電力送配電株式会社 中部電力パワーグリッド株式会社 中部電力ミライズ株式会社 関西電力送配電株式会社 中国電力ネットワーク株式会社 四国電力送配電株式会社 九州電力送配電株式会社 電源開発送変電ネットワーク株式会社 東京瓦斯株式会社 東京ガスネットワーク株式会社 大阪瓦斯株式会社 大阪ガスネットワーク株式会社 東邦瓦斯株式会社 東邦ガスネットワーク株式会社 西部瓦斯株式会社 岩谷産業株式会社 アストモスエネルギー株式会社 株式会社ジャパンガスエナジー ENEOS グローブ株式会社 ジクシス株式会社 出光興産株式会社 太陽石油株式会社 コスモ石油株式会社 富士石油株式会社 ENEOS 株式会社 日本通運株式会社 福山通運株式会社 佐川急便株式会社 ヤマト運輸株式会社 西濃運輸株式会社 北海道旅客鉄道株式会社 東日本旅客鉄道株式会社 東海旅客鉄道株式会社 西日本旅客鉄道株式会社 四国旅客鉄道株式会社 九州旅客鉄道株式会社 日本貨物鉄道株式会社 NTT 株式会社 NTT 東日本株式会社 NTT 西日本株式会社 KDDI 株式会社 株式会社NTTドコモ NTTドコモビジネス株式会社 ソフトバンク株式会社 楽天モバイル株式会社 輸出入・港湾関連情報処理センター株式会社 株式会社イトーヨーカ堂 イオン株式会社 ユニー株式会社 株式会社セブン・イレブン・ジャパン 株式会社ローソン 株式会社ファミリーマート 株式会社セブン&アイ・ホールディングス 公益社団法人全日本トラック協会 一般社団法人全国建設業協会 公益社団法人日本医師会 一般社団法人日本建設業連合会 一般社団法人全国中小建設業協会 一般社団法人A Z - COM丸和・支援ネットワーク

災害対策基本法（昭和 36 年法律第 223 号）第 2 条第 6 号の規定により広島県知事が指定する広島県指定地方公共機関

平成 25 年 12 月 2 日県告示第 880 号

広島ガス株式会社 福山瓦斯株式会社 広島電鉄株式会社 備北交通株式会社 株式会社中国バス 芸陽バス株式会社 西鉄運輸株式会社 山陽トラック株式会社 双葉運輸株式会社 たをの海運株式会社 瀬戸内海汽船株式会社 マツダロジスティクス株式会社 株式会社中国放送 広島テレビ放送株式会社 広島県厚生農業協同組合連合会 社会福祉法人恩賜財団済生会支部広島県済生会 一般社団法人広島県医師会 株式会社広島ホームテレビ 株式会社テレビ新広島 広島エフエム株式会社

6 災害救助法の適用基準（災害救助法施行令第1条）

災害救助法は、都道府県知事が、次の各号のいずれかに該当する災害が発生した市町村の区域内において当該災害により被害を受け、現に救助を必要とする者に対して適用する。

- (1) 当該市町村内の人口に応じそれぞれ別表第1に定める数以上の世帯の住家が滅失したこと。

別表第1

市町村の区域内の人口		住家が滅失した世帯の数
5,000人未満		30
5,000人以上	15,000人未満	40
15,000人以上	30,000人未満	50
30,000人以上	50,000人未満	60
50,000人以上	100,000人未満	80
100,000人以上	300,000人未満	100
300,000人以上		150

- (2) 当該市町村の区域を包括する都道府県の区域内において、当該都道府県の区域内の人口に応じそれぞれ別表第2に定める数以上の世帯の住家が滅失した場合であって、当該市町村の区域内の人口に応じそれぞれ別表第3に定める数以上の世帯の住家が滅失したこと。

別表第2

都道府県の区域内の人口		住家が滅失した世帯の数
1,000,000人未満		1,000
1,000,000人以上	2,000,000人未満	1,500
2,000,000人以上	3,000,000人未満	2,000
3,000,000人以上		2,500

別表第3

市町村の区域内の人口		住家が滅失した世帯の数
5,000人未満		15
5,000人以上	15,000人未満	20
15,000人以上	30,000人未満	25
30,000人以上	50,000人未満	30
50,000人以上	100,000人未満	40
100,000人以上	300,000人未満	50
300,000人以上		75

- (3) 当該市町村の区域を包括する都道府県の区域内において、当該都道府県の区域内の人口に応じそれぞれ別表第4に定める数以上の世帯の住家が滅失したこと又は当該災害が隔絶した地域に発生したものである等、被災者の救護を著しく困難とする内閣府令で定める特別の事情がある場合であって、多数の世帯の住家が滅失したこと。

別表第 4

都道府県の区域内の人口		住家が滅失した世帯の数
1,000,000人未満		5,000
1,000,000人以上	2,000,000人未満	7,000
2,000,000人以上	3,000,000人未満	9,000
3,000,000人以上		12,000

(4) 多数の者が生命又は身体に危害を受け、又は受けるおそれが生じた場合であって、内閣府令で定める基準に該当すること

(1)から(3)までに規定する住家が滅失した世帯の数の算定に当たっては、住家が半壊し又は半焼する等著しく損傷した世帯は2世帯をもって、住家が床上浸水、土砂のたい積などにより一時的に居住することができない状態となった世帯は3世帯をもって、それぞれ住家が滅失した1の世帯とみなす。

災害救助法施行令第1条第1項第3号の内閣府令で定める特別の事情等を定める内閣府令

平成 25 年 10 月 1 日内閣府令第 68 号

(令第1条第1項第3号の内閣府令で定める特別の事情)

第1条 災害救助法施行令(昭和22年政令第225号。以下「令」という。)第1条第1項第3号に規定する内閣府令で定める特別の事情は、被災者に対する食品若しくは生活必需品の給与等について特殊の補給方法を必要とし、又は被災者の救出について特殊の技術を必要とすることとする。

(令第1条第1項第4号の内閣府令で定める基準)

第2条 令第1条第1項第4号に規定する内閣府令で定める基準は、次の各号のいずれかに該当することとする。

- 1 災害が発生し、又は発生するおそれのある地域に所在する多数の者が、避難して継続的に救助を必要とすること。
- 2 被災者に対する食品若しくは生活必需品の給与等について特殊の補給方法を必要とし、又は被災者の救出について特殊の技術を必要とすること

7 災害救助法の救助の種類など

1 救助の種類

知事は、災害により一定規模以上の被害が発生した市町村に対し、災害救助法を適用し、同法に基づく次の応急救助を実施し、被災者の保護と社会秩序の保全を図る。

- (1) 避難所及び応急仮設住宅の供与
- (2) 炊き出し、その他による食品の供与及び飲料水の供給
- (3) 被服、寝具その他生活必需品の給与又は貸与
- (4) 医療及び助産
- (5) 被災者の救出
- (6) 被災した住宅の応急修理
- (7) 生業に必要な資金、器具又は資料の給与又は貸与
- (8) 学用品の給与
- (9) 埋葬
- (10) 前各号に規定するものの外、命令で定めるもので次の事項
 - ア 死体の搜索及び処理
 - イ 災害によって住宅又はその周辺に運ばれた土石、竹木等で、日常生活に著しい支障を及ぼしているものの除去

2 災害救助法の適用基準

災害救助法は、次のいずれかに該当する場合に適用される。

- (1) 本市の区域内の住家の滅失世帯数が 80 世帯以上であること。
- (2) 県の区域内の住家の滅失世帯数が 2,000 世帯以上であって、本市の区域内の住家の滅失世帯数が 40 世帯以上であること。
- (3) 県の区域内の住家の滅失世帯数が 9,000 世帯以上であって、本市の区域内の住家の滅失世帯数が多数である場合、又は災害が隔絶した地域に発生したものであるなど災害にかかった者の救護を著しく困難とする特別の事情がある場合であって、多数の世帯の住家が滅失したこと。
- (4) 多数の者が生命又は身体に危害を受け、又は受ける恐れが生じたこと。

※ 人口は、官報で公示された最近の国勢調査の結果による人口とする。

三原市 人口 90,573 人 広島県 人口 2,799,702 人
(令和 2 年 10 月 1 日現在：国勢調査)

3 事務処理の特例

知事は、救助を迅速に行うために必要があるときは、政令で定めるところにより、その権限に属する救助の実施に関する事務の一部を市町村長が行うことができる。また、前項の規定により市町村長が行う事務を除くほか、市町村長は、知事が行う救助を補助するものとする。

4 報 告

市長が委任事務を着手したときは、直ちにその実施状況を知事に報告するものとする。

5 救助の種類、対象及び期間

災害救助法に基づく救助の種類、対象及び期間は、次のとおりである。

救助の種類	対象	救助期間	備考
避難所の設置	現に被害を受け、又は被害を受けるおそれのある者	災害発生の日から 7 日以内	
福祉避難所の設置	高齢者、障害者、妊産婦、乳幼児、病弱者等避難所において何らかの特別な配慮を必要とする者	災害発生の日から 7 日以内	
応急仮設住宅の供与 (建設型仮設住宅)	住家が全壊、全焼又は流失した者であって、自らの資力では住宅を得ることができない者	災害発生の日から 20 日以内に着工、 救助期間 完成の日 から最長 2 か年	
応急仮設住宅の供与 (借上型仮設住宅)	住家が全壊、全焼又は流失した者であって、自らの資力では住宅を得ることができない者	災害発生の日から速 やかに提供 救助期間 最長 2 年	
炊き出しその他による 食品の供与	1 避難所に避難している者 2 住家に被害を受け、又は災害により現に炊事のできない者	災害発生の日から 7 日以内	職員やボランティア等の食事については、対象とならないこと
飲料水の供給	災害により現に飲料水を得ることができない者	災害発生の日から 7 日以内	
被服、寝具その他生活 必需品の給与又は貸 与	全半壊（焼）や流失、床上浸水などにより、生活上必要な被服や寝具、その他生活必需品を喪失又は損傷等により使用することができず、直ちに日常生活を営むことが困難な者	災害発生の日から 10 日以内	
医療	医療の途を失った者	災害発生の日から 14 日以内	
助産	災害発生の日以前又は以後 7 日以内に分べんした者であって、災害のため助産の途を失った者（出産のみならず、死産や流産を含み助産を要する状態にある者）	災害発生の日から 7 日以内	
被災者の救出	災害のため現に生命もしくは身体が危険な状態にある者又は生死不明な状態にある者を捜索し、又は救出するもの	災害発生の日から 3 日以内	死体の捜索の場合は 10 日間
住宅の応急修理 (住家の被害の拡大を 防止するための緊急 の修理)	災害のため住家が半壊（焼）又はこれに準ずる程度の損傷を受け、雨水の浸入等を放置すれば住家の被害が拡大するおそれがある者	災害発生の日から 10 日以内に完了	
住宅の応急修理 (日常生活に必要な最 小限の部分の修理)	1 住宅が半壊（焼）若しくはこれらに準ずる程度の損傷を受け、自らの資力により応急修理をすること	災害発生の日から 3 か月以内に完了 (国の災害対策本部	

救助の種類	対象	救助期間	備考
	ができない者 2 大規模な補修を行わなければ居住することが困難な程度に住家が半壊（焼）（いわゆる大規模半壊）した者	が設置された場合は、災害発生の日から6カ月以内)	
学用品の給与	住家が全壊（焼）や流失、半壊（焼）、又は床上浸水による喪失若しくは損傷等により学用品を使用することができず、就学上支障のある小学校児童、中学校生徒及び高等学校等生徒	（教科書、教材） 災害発生の日から1か月以内 （文房具及び通学用品） 災害発生の日から15日以内	
埋葬	災害の際死亡した者を対象に実際に埋葬を実施する者に支給	災害発生の日から10日以内	対象経費 ア 棺（付属品を含む） イ 埋葬又は火葬（賃金職員等雇上費を含む） ウ 骨つぼ及び骨箱
死体の搜索	災害のために現に行方不明の状態にあり、かつ、四囲の事情により、既に死亡していると推定される者	災害発生の日から10日以内	
死体の処理	災害の際死亡した者	災害発生の日から10日以内	死体の処理の範囲 ア 死体の洗浄、縫合、消毒などの措置 イ 死体の一時保存 ウ 検案
障害物の除去	半壊（焼）又は床上浸水した住家であって、住居又はその周辺に運ばれた土石、竹木等で一時的に居住できない状態にあり、自力では当該障害物を除去できない者	災害発生の日から10日以内	
輸送費及び賃金職員等雇上費	応急救助のための輸送費及び賃金職員等の雇上費として支出できる範囲 1 被災者の避難 2 医療や助産 3 災害にかかった者の救出 4 飲料水の供給 5 死体の搜索 6 死体の処理 7 救助用物資の整理配分	当該救助の実施が認められる期間以内	
実費弁償	災害救助法施行令第10条第1号から第4号までに規定する者の日当、時間外勤務及び旅費 1 医師、歯科医師及び薬剤師 2 保健師、助産師及び看護師 3 土木技術者及び建築技術者 4 大工、左官及びとび職	各応急救助の実施が認められる期間以内	

8 災害融資制度

<災害融資制度一覧>

関係法令	区分	内容	対象
独立行政法人住宅金融支援機構法 (平成 17 年法律第 82 号)		自然災害で被害を受けた住宅の建設・ 購入・補修資金の融資	自然災害により被害が生じた住宅の 所有者で地方公共団体から災証明書 を交付されている者
中小企業信用保険法 (昭和 25 年法律第 264 号)		加入中小企業者の保険料に対する災 害関係の保証	その保険を取扱う金融機関
株式会社日本政策金融公庫法 (平成 19 年法律第 57 号)		災害資金の融資	国民一般、中小企業者、農林水産業者
独立行政法人福祉医療機構法 (平成 14 年法律第 166 号)		災害を受けた医療施設の復旧のため 必要となる資金の融資	私的医療機関設置者
天災による被害農林漁業者等に対す る資金の融通に関する暫定措置法 (昭和 30 年法律第 136 号)		天災を受けた農林漁業者などに対し て経営事業資金を融資	農林漁業者など
母子及び父子並びに寡婦福祉法 (昭和 39 年法律第 129 号)		事業開始資金、事業継続資金住宅資 金の貸付	母子及び父子並びに寡婦世帯
生活福祉資金貸付制度要綱 (厚生労働省制定)		災害援護、住宅、生業資金の貸付	低所得世帯、障害者世帯、高齢者世帯
株式会社商工組合中央金庫法 (平成 19 年法律第 74 号)		大規模な災害等の被害に対処するた めに必要な資金の貸付	組合員及びその構成員
災害弔慰金の支給等に関する法律 (昭和 48 年法律第 82 号)		生活の立て直しのための災害援護資 金の貸付	災害により負傷又は住居家財に損害 を受けた世帯の世帯主

＜災害減免など制度＞

関係法令	区分	内容	対象
廃棄物の処理及び清掃に関する法律第6条の2 三原市廃棄物の処理及び清掃に関する条例 (平成17年条例第179号)第18条		一般廃棄物処理手数料 や産業廃棄物処理費用 の減免及び免除	災害被害者
廃棄物の処理及び清掃に関する法律第6条の2 三原市廃棄物の処理及び清掃に関する条例 (平成17年条例第179号)第18条 三原市緊急し尿くみ取り実施要綱 (平成17年要綱第104号)第6条		し尿くみ取り手数料の 補助	災害被害者
児童福祉法(昭和22年法律第164号)第56条 三原市特定教育・保育施設及び特定地域型保育事業の保 育料等に関する条例 (平成27年度条例第19号)第6条 三原市特定教育・保育施設及び特定地域型保育事業の保 育料等に関する条例施行規則 (平成27年度規則第19号)第3条		保育料の減免	災害により資産に損害を受 けた者
広島県入港料条例(昭和52年条例第19号)第2条 広島県入港料条例施行規則 (昭和52年規則第62号)第3条		入港料の免除	暴風雨などによる災害を避 けるため港湾区域外に退避 して再入港する船舶
広島県港湾施設管理条例(昭和28年条例36号)第5条		係船料	避難のため入港する船舶
電話サービス契約約款71条 電報サービス契約約款33条		通話料金の減免	災害に際し罹災者より発信 する電報及び罹災地に特設 する公衆電話 から行う通話
放送法第32条 日本放送協会放送受信規約 (昭和43年日本放送協会広告)第10条		放送受信料の免除	災害被災者
公営住宅法(昭和26年法律第193号)第16条第4項 広島県営住宅設置、整備及び管理条例 (昭和27年条例第5号)第15条 三原市営住宅設置、整備及び管理条例 (平成17年条例第247号)第17条第1項第3号		家賃の減免又は徴収猶 予	被災者
郵便法(昭和22年法律第165号)第19条の2 第19条の3		郵便葉書及び郵便書簡 を無償交付 小包郵便物の料金免除	被災者 救助用物資の提供者
水道法(昭和32年6月15日法律第177号)第14条 広島県水道広域連合企業団水道事業の給水及び水道用水 供給事業の供給に関する条例 (令和5年1月31日広島県水道広域連合企業団条例第 21号)第37条		水道料金の軽減又は免 除	被災者
介護保険法(平成9年法律第123号)第142条 三原市介護保険条例 (平成17年条例第173号)第8条、第9条		介護保険料の徴収猶予 又は減免	被災者
貨物営業規則(昭和49年日本国有鉄道公示第183号)別 表第1の第3車扱貨物割増割引率表第2項割引番号「6」 荷物営業規則 (昭和49年日本国有鉄道公示第182号)第57条 連絡運輸規則 (昭和33年日本国有鉄道公示第331号)第114条		運賃の減免	被災者に対する救助用寄贈 品

関係法令	区分	内容	対象
地方税法（昭和 25 年法律第 226 号）第 45 条		県民税の減免	被災者
地方税法第 323 条		市民税の減免	
三原市税条例（平成 17 年条例第 56 号）第 51 条			
地方税法（昭和 25 年法律第 226 号）第 367 条 三原市税条例（平成 17 年条例第 56 号）第 71 条		固定資産税の減免	被災者
地方税法（昭和 25 年法律第 226 号）第 605 条の 2 三原市税条例（平成 17 年条例第 56 号）第 139 条の 3		特別土地保有税の減免	
地方税法第 717 条 国民健康保険税条例（平成 17 年条例第 172 号）第 24 条		国保税の減免	
地方税法（昭和 25 年法律第 226 号）第 702 条の 8 第 7 項 三原市都市計画税条例（平成 17 年条例第 57 号）第 6 条		都市計画税の減免	
所得税法（昭和 40 年法律第 33 号）第 72 条		雑損控除	災害による損失を生じた場合
災害対策基本法（昭和 36 年法律第 223 号）第 85 条第 1 項第 2 項 災害被害者に対する租税の減免、徴収猶予等に関する法律（昭和 22 年法律第 175 号）		租税の軽減若しくは免除又は徴収猶予	被災者
国税通則法（昭和 37 年法律第 66 号）第 46 条		国税の納税猶予	財産に相当な損失を受けた場合
三原市立幼稚園授業料徴収条例施行規則（平成 27 年規則第 7 号）第 3 条		授業料の減免	災害により著しい損害を受けた保護者
三原市助産施設入所措置及び費用徴収規則（平成 17 年規則第 91 号）第 7 条		徴収額の一部又は全部を減免	災害により著しい被害を受けた場合
学校教育法（昭和 22 年法律第 26 号）第 6 条 県立学校の授業料等に関する条例（昭和 31 年条例第 6 号）第 4 条		授業料の減免又は徴収を猶予	保護者が災害による損失を受けた場合
郵便為替法（昭和 23 年法律第 59 号）第 24 条		料金の免除	災害を受けた差出人又は受取人
簡易生命保険約款（昭和 24 年郵政省告示第 5 号）第 39 条 第 82 条		払込期間を猶予 貸付金の即時払	災害により払込が困難な保険契約者
郵便年金約款（昭和 24 年郵政省告示第 6 号）第 33 条 第 101 条		掛金の払込期間を猶予 貸付金の即時払	年金契約者
激甚災害に対処するための特別の財政援助等に関する法律（昭和 37 年法律第 150 号）第 25 条		雇用保険法による基本手当の支給	事業所が災害を受けたため就労できない者
被災者生活再建支援法（平成 10 年法律第 66 号）第 3 条		被災者生活再建支援金の支給	一定規模以上の自然災害により生活基盤に著しい被害を受けたもので、経済的理由などによって自立して生活を再建することが困難な者
高齢者の医療の確保に関する法律（昭和 57 年法律第 80 号）第 111 条 広島県後期高齢者医療広域連合後期高齢者医療に関する条例（平成 19 年条例第 27 号）第 17 条、第 18 条		後期高齢者医療保険料の減免又は徴収猶予	被災者

9 災害発生報告及び被害状況報告

別記様式第1

災害発生報告及び被害状況報告

三 原 市

月 日 時 分 受信				13 火災の発生 状 況			
発信者 職氏名				14 交通途絶と なった路線			
受信者	情報連絡班 氏 名 班			15 破堤溢水した 河川海岸 ため池			
1 調査 日時	月 時 日 分			16 その他の被害			
2 発生 場所							
人の被害	3 死 者	人	氏名（生年月日）		17 災害対策 本部設置	月 時 日 分	
	4 行方不明者	人	" "		18 避難の 指示状況	地区名	避難場所
	5 重傷者	人	" "				人員 人
	6 軽傷者	人	" "		消防職員等の 出動状況	19 消防職員 人	
住家の被害	7 全壊 （全焼・流失）	棟	世帯	人		20 消防団員 人	
	8 半壊 （半焼）	棟	世帯	人		21 警察官 人	
	9 床上浸水	棟	世帯	人		22 その他 人	
	10 床下浸水	棟	世帯	人		計 人	
非住家の被害	11 学校等 公共建物				23 その他の 応急措置		
	12 その他						

被 害 総 括 表

<div style="display: flex; justify-content: space-between;"> () 県支部 </div> <div style="display: flex; justify-content: space-between;"> 月 日 時 分 現在 () 市 町 </div>										
被 害 区 分		被 害 内 容			被 害 区 分		被害内容		被害額 (千円)	
① 人	ア 死 者	人 氏名			④	コ 官公庁 ・その他	棟			
	イ 行方不明者	" "			⑤	神社・仏閣 ・文化財	棟			
	ウ 重 傷 者	" "			⑥ 公共土木施設	ア 道 路 被 害	カ所			
	エ 軽 傷 者	" "				イ 橋 梁 被 害	橋			
② 住家	ア 全 壊 (全焼・流出)	棟	世帯	人		ウ 河 川 被 害	カ所			
	イ 半 壊 (半 焼)	"	"	"		エ 砂防設備被害	カ所			
	ウ 一 部 破 損	"	"	"	オ 地すべり 防止施設被害	カ所				
	エ 床 上 浸 水	"	"	"	カ 急傾斜地崩壊 防止施設被害	カ所				
	オ 床 下 浸 水	"	"	"	キ 治山施設被害	カ所				
③ 非住家	ア 全 壊 (全焼・流出)	公共建物		棟	ク 港湾施設被害	カ所				
		そ の 他		"	ケ 漁港施設被害	カ所				
	イ 半 壊 (半 焼)	公共建物		"	コ 海岸施設被害	カ所				
		そ の 他		"	サ そ の 他	カ所				
被 害 区 分		被害内容		被害額 (千円)		⑦ 農林水産施設	ア 田	流失・埋没	h a	
④ 公共建物	ア 小 学 校	公	カ所				冠 水	h a		
		私	カ所				イ 畑	流失・埋没	h a	
	イ 中 学 校	公	カ所				冠 水	h a		
		私	カ所				ウ 農 道 被 害	カ所		
	ウ 高等学校	公	カ所				エ ため池・水路 被害	カ所		
		私	カ所				オ 頭首工被害	カ所		
	エ 大 学	公	カ所				カ 林道	路面被害	カ所	
		私	カ所				橋梁被害	橋		
	オ 高等専門学校	"		カ所			キ 水産施設被害	カ所		
	カ 盲 学 校 ろ う 学 校 養 護 学 校	"		カ所			ク そ の 他			
	キ 幼 稚 園	公	棟							
		私	籐							
	ク 専修学校 各種学校	公	棟							
		私	棟							
ケ 病 院	棟									

被 害 区 分			被害内容	被害額 (千円)	被 害 区 分		被 害 内 容			
⑧その他	ア 農 産 被 害				り 災 世 帯 数		世 帯			
	イ 林 産 被 害				り 災 者 数		人			
	ウ 水 産 被 害				被 害 総 額		千円			
	エ 商 工 被 害				⑨火災発生	ア 建 物	件			
	オ 山くずれ	山腹 崩壊	h a			イ 危 険 物	件			
	カ 土 石 流	溪流				ウ そ の 他	件			
	キ 地 す べ り		カ所		災害対策本部設置	月 日 時 分				
	ク 崖 く ず れ		カ所							
	ケ 木 材 流 出		m ³							
	コ 山 林 焼 失		h a							
	サ 鉄軌道被害		カ所			避難の指示・勧告状況	地区名	避難場所	世帯数	人 数
	シ	沈 没	隻							
	船 舶	流 失	隻							
		破 損	隻							
	ス 清掃施設被害		カ所				合 計			
	セ 都市施設被害		カ所				消防職員等出動状況	消 防 職 員		人
	ソ 自然公園施設 被害		カ所		消 防 団 員			人		
	タ 工業用水道 被害		カ所		警 察 官			人		
	チ 水道施設被害		カ所		そ の 他			人		
	ツ 水道 (断水)		戸		計			人		
	テ 電話 (不通)		回線		その他					
	ト 電気 (停電)		戸							
	ナ ガス (停止)		戸							
	ニ ブロック塀等被害		カ所							
ヌ そ の 他										

10 用語の定義

人の被害	死者	当該災害が原因で死亡し、死体を確認した者、又は死体は確認できないが、死亡したことが確実な者。 また、「災害関連死者」とは、当該災害による負傷の悪化又は避難生活等における身体的負担による疾病により死亡し、災害弔慰金の支給等に関する法律（昭和 48 年法律第 82 号）に基づき災害が原因で死亡したものと認められたもの（実際には災害弔慰金が支給されていないものも含めるが、当該災害が原因で所在が不明なものは除く。）とする。
	行方不明者	当該災害が原因で所在不明となり、かつ死亡の疑いのある者。
	安否不明者	当人と連絡が取れず安否がわからない者。
	重傷者	当該災害により負傷し、医師の治療を受け、又は受ける必要のある者のうち 1 か月以上の治療を要する見込みの者。
	軽傷者	当該災害により負傷し、医師の治療を受け、又は受ける必要のある者のうち 1 か月未満で治療できる見込みの者。
住家被害	住家	現実に居住のため使用している建物をいい、社会通念上の住家であるかどうかを問わない。
	全壊 (全焼・流失)	住家がその居住のための基本的機能を喪失したもの、すなわち、住家全部が倒壊、流失、埋没、焼失したもの、又は住家の損壊が甚だしく、補修により元通りに再使用することが困難なもので、具体的には、住家の損壊、焼失若しくは流失した部分の床面積がその住家の延床面積の 70% 以上に達した程度のもの、又は住家の主要な構成要素の経済的被害を住家全体に占める損壊割合で表し、その住家の損壊割合が 50% 以上に達した程度のもの。
	大規模半壊	住宅が半壊し、構造耐力上主要な部分の補修を含む大規模な補修を行わなければ当該住宅に居住することが困難なもので、具体的には、損壊部分がその住家の延床面積の 50% 以上 70% 未満のもの、または住家の主要な構成要素の経済的被害を住家全体に占める損害割合で表し、その住家の損害割合が 40% 以上 50% 未満のもの。
	中規模半壊	居住する住宅が半壊し、居室の壁、床又は天井のいずれかの室内に面する部分の過半の補修を含む相当規模の補修を行わなければ当該住宅に居住することが困難なもの。具体的には、損壊部分がその住家の延床面積の 30% 以上 50% 未満のもの、または住家の主要な構成要素の経済的被害を住家全体に占める損害割合で表し、その住家の損害割合が 30% 以上 40% 未満のもの。
	半壊 (半焼)	住家がその居住のための基本的機能の一部を喪失したもの、すなわち、住家の損壊が甚だしいが、補修すれば元通りに再使用できるもので、具体的には、損壊部分がその住家の延床面積の 20% 以上 70% 未満のもの、又は住家の主要な構成要素の経済的被害を住家全体に占める損壊割合で表し、その住家の損壊割合が 20% 以上 50% 未満のもの。
	準半壊	住家が半壊又は半焼に準ずる程度の損傷を受けたもので、具体的には、損壊部分がその住家の延床面積の 10% 以上 20% 未満のもの、または住家の主要な構成要素の経済的被害を住家全体に占める損害割合で表し、その住家の損害割合が 10% 以上 20% 未満のもの。
	準半壊に至らない (一部損壊)	全壊及び半壊に至らない程度の住家の破損で、補修を必要とする程度のもの。ただし、ガラスが数枚破損した程度のごく小さなものは除く。
	床上浸水	住家の床より上に浸水したもの、及び全壊・半壊に該当しないが、土砂竹木のたい積により一時的に居住することができないもの。
	床下浸水	床上浸水にいらぬ程度に浸水したもの。
	世帯	生計を一つにしている実際の生活単位。
非住家被害	非住家	住家以外の建物をいう。なお、官公庁、学校、病院、公民館、神社、仏閣などは非住家とする。ただし、これらの施設に、常時、人が居住しているときは、当該部分は住家とする。
	公共建物	官公庁、学校、病院、公民館、幼稚園などの公用又は公共の用に供する建物。
	その他	公共建物以外の倉庫、土蔵、車庫などの建物。
	※ 非住家被害は、全壊又は半壊の被害を受けたもののみを記入する。	
公共土木施設	公共土木施設	公共土木施設災害復旧事業費国庫負担法（昭和 26 年法律第 97 号）による国庫負担の対象となる施設。
	道路被害	高速自動車道や一般国道、県道及び市町村道の一部が損壊し、車両の通行が不能になった程度の被害。
	橋梁被害	市町村道以上の道路に架設した橋の一部、又は全部が流失し、一般の渡橋が不能となっ

		た程度の被害。
	河川被害	河川法（昭和 39 年法律第 167 号）が適用され、若しくは準用される河川やその他の河川、又はこれらのものの維持管理上必要な堤防、護岸、水利、床止、その他の施設、若しくは沿岸を保全するために防護することを必要とする河岸の被害で、復旧工事を要する程度のもの。
	砂防設備被害	砂防法（明治 30 年法律第 29 号）第 1 条に規定する砂防設備、同法第 3 条の規定によって同法が準用される砂防のための施設、又は同法第 3 条の 2 の規定によって同法が準用される天然の河岸の被害で、復旧工事を要する程度のもの。
	地すべり防止施設被害	地すべり等防止法にいう地すべり防止施設の被害で、復旧工事を要する程度のもの。
	治山施設被害	公共土木施設災害復旧事業費国庫負担法にいう林地荒廃防止施設（治山施設）の被害で、復旧工事を要する程度のもの。
	急傾斜地崩壊防止施設被害	急傾斜地の崩壊による災害の防止に関する法律にいう急傾斜地崩壊防止施設の被害で、復旧工事を要する程度のもの。
	港湾施設被害	港湾法にいう港湾施設の被害で、復旧工事を要する程度のもの。
	漁港施設被害	漁港漁場整備法にいう漁港施設の被害で、復旧工事を要する程度のもの。
	海岸施設被害	海岸法にいう海岸施設の被害で、復旧工事を要する程度のもの。
農 林 水 産 施 設	農林水産業施設	農林水産業施設災害復旧事業費国庫補助の暫定措置に関する法律（昭和 25 年法律第 169 号）による補助対象となる施設。
	田畑の流失埋没	田畑の耕土が流失し、又は砂利などのたい積のため、耕作が不能になったもの。
	田畑の冠水	植付作物の先端が見えなくなる程度に水につかったもの。
	溜池・水路被害	溜池や水路の堤防の被害で、復旧工事を要する程度のもの。
そ の 他	農産被害	農林水産業施設以外の農産被害をいい、例えばビニールハウス、農作物などの被害。
	林産被害	農林水産業施設以外の林産被害をいい、例えば立木や苗木などの被害。
	水産被害	農林水産業施設以外の水産被害をいい、例えばのり、漁具や漁船などの被害。
	商工被害	建物以外の商工被害で、例えば工業原材料や商品、生産機械器具などの被害。
	土石流	土砂災害警戒区域等において、土石流などが発生したもの、又は土砂災害警戒区域等以外において、土石流出により、負傷者以上の人的被害、公共施設や住宅に一部破損以上の被害を受けたもの及び被害を受ける恐れが生じたもの。
	地すべり	地すべりが発生したもの。
	崖くずれ	土砂災害警戒区域等において、斜面崩壊が発生したもの、又は土砂災害警戒区域等以外において斜面崩壊が発生した場合で、がけ崩れにより、負傷者以上の人的被害、公共建物や住宅に一部破損以上の被害を受けたもの。
	鉄軌道被害	電車などの運行が不能となった程度の被害。
	被害船舶	櫓やかいのみをもって運転する船以外の船で、船体が没し、航行不能となったものや流失し、所在が不明となったもの、並びに修理しなければ航行できない程度の被害を受けたもの。
	清掃施設被害	ごみ処理やし尿処理施設の被害。
	都市施設被害	街路や公園など、下水道施設、都市排水施設で、地方公共団体の維持管理に属する施設の被害。（維持管理に属することとなるものを含む。）
	自然公園など施設被害	自然公園法（昭和 32 年法律第 161 号）、広島県自然公園条例及び広島県自然環境 保全条例に定める施設などの被害で、施設利用が不能となった程度のもの。
	水道（断水）	上水道で断水している戸数のうち、最も多く断水した時点における戸数。
	電話（不通）	災害により通話不能となった電話の回線数のうち、最も多く通話不能となった時点における回線数。
	電気（停電）	災害により停電した戸数のうち、最も多く停電した時点における戸数。
	ガス（停止）	一般ガス事業又は簡易ガス事業で供給停止となっている戸数のうち、最も多く供給停止となった時点における戸数。
	ブロック塀など	倒壊したブロック塀又は石塀の箇所数。
	その他	各項に該当しない被害。
	罹災世帯	災害により全壊や半壊、床上浸水の被害を受け、通常の生活を維持できなくなった生計を一にしている世帯。 例えば寄宿舎や下宿、その他これに類する施設に宿泊するもので、共同生活を営んでいるものについては、これを一世帯として扱い、また、同一家屋の親子、夫婦であっても、

	生活が別であれば分けて扱う。
罹災者	罹災世帯の構成員。
被害総額	物的被害の概算額。(千円単位)
火災発生	火災発生件数については、地震によるもののみ報告する。

11 罹災証明

様式第1号（第3条関係）

		年	月	日
罹 災 証 明 願				
三 原 市 長 様				
申請者	住所 _____			
	氏名 _____			
	連絡先 _____			
	(窓口に来た人)			

次のことについて、証明して下さるようお願いします。				
1	被災年月日	年	月	日
2	被災場所			
3	被災原因			
4	被災者氏名			
5	被災の状況			
6	被災証明書を必要とする理由			
(必要枚数 枚)				

罹 災 証 明 書

世帯主住所	
世帯主氏名	
(追加記載事項欄①)	

罹災原因	年 月 日の による
------	------------

被災住家※の 所在地	
住家※の被害の 程度	<input type="checkbox"/> 全壊 <input type="checkbox"/> 大規模半壊 <input type="checkbox"/> 中規模半壊 <input type="checkbox"/> 半壊 <input type="checkbox"/> 準半壊 <input type="checkbox"/> 準半壊に至らない（一部損壊）
(追加記載事項欄②)	

※住家とは、現実に居住（世帯が生活の本拠として日常的に使用していることをいう。）のために使用している建物のこと。（被災者生活支援金や災害救助法による応急修理等の対象となる住家）

上記のとおり、相違ないことを証明します。

年 月 日

三原市長



12 過去の災害状況

年度	災害区分	人		家屋				田畑		橋梁		船舶		堤防(河川)		道路		山崩れ (土砂)	栈橋	その他
		死者	負傷者	全壊	半壊	床上 浸水	床下 浸水	流出	冠水	流水	破壊	流出 沈没	破損	決壊	破損	決壊	破損			
昭和 35	7.7～8 異常降雨	人	人	戸	戸	戸	戸	ha	ha	件	件	隻	隻	カ所	カ所	カ所	カ所	カ所	カ所	
36	9.16 台風第18号						7		50					4	3		9	1		
37	7.1～6 集中豪雨					20	190		410		3			4	85	4	127	4		
39	6.24～28 集中豪雨													2	14	1	62			
42	7月 集中豪雨	20	42	93	62	2,734	10,126	12.12	5,895	40								836		災害救助法適用
44	6.29～7.8 断続的豪雨			1	1	12	459	37	588.6	2						137				
45	8.15 台風第9号			1		3	20									26		16	18	水道施設破損1ヶ所
45	8.21 台風第10号		2	64	231	15	1,081		1,834		1				38		56		4	
46	7.25～26 集中豪雨		3	3	14	305	1,254	85	835						107		305	60		
47	7.10～13 集中豪雨		1	1			11	0.05	854					141	77		141	26		河川69・ため池97
47	8.21 集中豪雨			6	1	7	53	7	100		1					90	51	5		河川47・ため池103
51	9.10～13 台風第17号集中豪 雨				3		228				1						172			災害補助対象地域指定
56	2.26～28 寒害																			天災融資法適用 樹体485ha
58	9.26～28 台風第10号					2	39			2					11	21	7	5		河川11・ため池2 水路6
60	6.21～7.6 集中豪雨			2	3	17	366	3.27	68.9		1				93		220	41		水路44・ため池9 頭首工8

[illegible]

年度	災害区分	人		家屋				田畑		橋梁		船舶		堤防(河川)		道路		山崩れ (土砂)	栈橋	その他
		死者	負傷者	全壊	半壊	床上 浸水	床下 浸水	流出	冠水	流水	破壊	流出 沈没	破損	決壊	破損	決壊	破損			
21	7. 10 集中豪雨						8											3		
21	7. 20～7. 21 集中豪雨						1											17		
21	7. 24～7. 26 集中豪雨						22		5						28		5	155		停電 10戸 家屋一部損壊 2戸
22	7. 13～7. 15 集中豪雨	1			1	2	37								115		219	276		
23	5. 11 集中豪雨					2	20											4		
23	9. 29 高潮						22													道路冠水 15箇所
24	4. 3 暴風		2																	屋根瓦損壊及び倒木 20件
24	7. 6～7. 7 集中豪雨						5											1		
24	9. 17 高潮						8													道路冠水 6箇所
28	6.21～6.29 集中豪雨						123	20							89		86	833		家屋一部損壊8戸、ため池 被害19、道路冠水20、水 路被害32
30	7.5～7.7 集中豪雨	21	10	286	741	103	596		559.03						442		1,114	473		死者数は、令和2年11月1日 現在の災害関連死(13人) を含む
令和 3	7. 7～7. 8 集中豪雨				4	19	62							1	25		83	50		天井川決壊、家屋一部損 壊8戸、農地被害5件
3	8.12～8.19 集中豪雨						2								37		98	15		農地被害33件、農業用施 設被害31件
3	9. 4 集中豪雨						1								6		35	4		農地被害18件、農業用施 設被害22件
4	9.18～9.19 台風第14号														1			9		住家一部損壊4件、非住家 全壊1件一部損壊9件、農 地被害1件、農業用施設被 害3件、倒木35件

※令和元年以降は、人的被害又は住家被害が発生した災害を掲載

13 都市公園一覽

	名称	所在地	面積 (㎡)	備考
1	古浜北公園	古浜一丁目16番1号	3,371.31	
2	古浜南公園	古浜二丁目28番1号	1,971.63	
3	東町第一公園	東町二丁目39番4号 外9筆	2,295.38	
4	城町公園	城町一丁目6番1号	929.73	
5	城町第一公園	城町三丁目1番13号	952.22	
6	本町中央公園	本町三丁目1845番1号 外3筆	1,128.72	
7	堀川公園	本町二丁目13番1号	1,137.68	
8	港町公園	港町一丁目648番 外4筆	827.32	
9	西町公園	西町二丁目1291番1号 外4筆	703.13	
10	西町第二公園	西町二丁目374番 外11筆	6,531.04	
11	宮浦公園	宮浦二丁目1番1号 外6筆	39,553.68	
12	宮浦第一公園	宮浦三丁目26番	2,004.05	
13	宮浦第二公園	宮浦四丁目7番3号	2,020.00	
14	宮浦第三公園	宮浦六丁目9番1号	2,002.44	
15	宮浦第四公園	宮浦五丁目14番1号	2,000.67	
16	宮浦第五公園	宮浦一丁目1番3号	1,998.79	
17	皆実公園	皆実六丁目1730番34号 外	1,038.69	
18	皆実第一公園	皆実二丁目1867番1号	2,843.12	
19	皆実第二公園	皆実一丁目1850番7号	2,001.08	
20	皆実第三公園	皆実一丁目1834番	3,413.49	
21	皆実第四公園	皆実五丁目1753番16号	1,253.95	
22	皆実第五公園	皆実六丁目1666番1号 外5筆	1,789.67	
23	皆実東公園	皆実四丁目812番5号	3,474.00	
24	皆実西公園	皆実三丁目817番5号	2,918.00	
25	宮沖四丁目公園	宮沖四丁目499番2号	753.60	
26	円一公園	円一町二丁目1834番33号	746.23	
27	円一南公園	円一町四丁目1903番29号	501.73	
28	円一東公園	円一町五丁目1900番89号	790.41	
29	糸崎第一公園	糸崎一丁目4461番 外3筆	1,234.67	
30	糸崎第二公園	糸崎四丁目3248番	1,014.56	
31	広友公園	糸崎一丁目420番1号 外6筆	3,385.75	
32	古城通公園	糸崎三丁目73番29号	6,771.32	
33	中之町第一公園	中之町三丁目4377番58号	1,002.80	
34	中之町第二公園	中之町九丁目1237番5号	1,280.89	
35	中之町第三公園	中之町五丁目2077番 外4筆	1,274.39	
36	中之町上子供公園	中之町九丁目1190番7号 外2筆	1,678.00	
37	中之町バイパス北公園	中之町一丁目8番	2,740.00	
38	光谷公園	中之町三丁目2905番2号 外3筆	949.71	
39	西宮公園	西宮一丁目229番16号	5,299.20	
40	小浦公園	西宮二丁目711番4号	805.37	
41	西野公園	西野三丁目2075番3号	1,164.56	
42	大西公園	西野二丁目1520番1号	1,010.79	
43	頼兼公園	頼兼二丁目2468番5号 外4筆	2,499.99	
44	中央公園	八坂町225番地3 外1筆	1,252.68	
45	明神公園	明神三丁目291番21号	1,014.87	
46	明神南公園	明神一丁目797番	2,484.26	
47	明神第一公園	明神二丁目8番11号	1,013.00	
48	明神第二公園	明神四丁目4番8号	1,873.17	

49	本谷川公園	明神一丁目 2 7 3 番 外 2 筆	3,700.00	
50	田野浦第一公園	田野浦二丁目 1 1 番 3 号	1,000.26	
51	田野浦第二公園	田野浦二丁目 3 番 1 号 外 3 筆	2,225.22	
52	青葉台第二公園	青葉台 6 0 8 番地 2 3 3	1,085.99	
53	青葉台第三公園	青葉台 6 0 8 番地 1 1 6	1,165.00	
54	宗郷第一公園	宗郷四丁目 2 9 4 番	2,110.54	
55	宗郷第二公園	宗郷四丁目 1 7 9 番	2,057.87	
56	宗郷第三公園	宗郷三丁目 6 0 8 3 番 4 2 号	1,065.44	
57	江南西公園	宗郷二丁目 6 3 6 3 番	2,087.00	
58	江南中公園	和田三丁目 6 6 3 1 番	3,454.00	
59	江南東公園	和田二丁目 6 6 8 9 番	1,042.00	
60	江南北公園	和田一丁目 6 4 9 9 番 2 号 外 1 筆	1,479.38	
61	和田公園	和田二丁目 7 3 7 3 番 5 0 号	1,096.03	
62	七宝公園	沼田東町七宝 2 5 6 番地 外 2 筆	2,103.27	
63	三原運動公園	沼田東町釜山 2 5 3 番地 1 外 1 8 3 筆	175,000.00	
64	小泉第三公園	小泉町字小原山 1 6 0 番地 1 0 外 4 筆	7,446.09	
65	小原公園	沼田西町小原 7 3 番地 3 0	3,040.00	
66	小原第三公園	沼田西町小原 7 3 番地 6 7	10,700.00	
67	西部団地第一公園	沼田西町惣定 6 6 番地 1 6 8	1,071.00	
68	西部団地第二公園	沼田西町惣定 6 9 番地 1 0	1,434.17	
69	西部団地第三公園	沼田西町惣定 6 6 番地 2 6 9	349.60	
70	西部団地第四公園	沼田西町惣定 6 6 番地 2 9 8	1,464.05	
71	西部団地第五公園	沼田西町惣定 6 6 番地 3 0 3	1,239.77	
72	西部団地第六公園	沼田西町惣定 6 6 番地 2 8 5 外 2 筆	534.45	
73	惣定第一公園	沼田西町惣定 2 4 7 番地 6 5	4,737.63	
74	惣定第三公園	沼田西町惣定 2 4 7 番地 9 1	896.05	
75	惣定第四公園	沼田西町惣定 2 4 7 番地 4 3	1,884.49	
76	惣定第五公園	沼田西町惣定 2 4 7 番地 3 4	886.78	
77	惣定第六・七公園	沼田西町惣定 2 4 7 番地 1 8, 1 9	711.45	
78	惣定第八公園	沼田西町惣定 2 4 7 番地 1 7	559.80	
79	惣定第九公園	沼田西町惣定 2 4 7 番地 1 5	927.49	
80	本郷総合公園	本郷町下北方 1 5 7 番地 4 外 2 9 筆	23,479.32	
81	本郷第 1 街区公園	本郷北三丁目 1 3 8 9 番 1 号 外 4 筆	1,936.89	
82	本郷第 2 街区公園	本郷南一丁目 3 5 0 0 番 4 4 号	1,527.00	
83	本郷第 3 街区公園	本郷北四丁目 1 2 0 4 番	1,874.07	
84	本郷第 4 街区公園	本郷南一丁目 3 5 0 0 番 2 0 5 号	746.53	
85	本郷第 5 街区公園	本郷南四丁目 6 6 8 番 4 号 外 6 筆	1,000.75	
86	原市沖公園	本郷町下北方 4 6 番 5	338.08	
87	新倉第一公園	新倉三丁目 2 番 1 1 号	1,341.78	
88	新倉第二公園	新倉三丁目 2 番 1 号	746.92	
89	新倉第三公園	新倉二丁目 3 番 1 5 号	787.16	
90	東本通 3 号公園	本郷南四丁目内	1,000.38	
91	東本通 4 号公園	本郷南四丁目内	1,000.02	
92	東本通 6 号公園	本郷南三丁目内	1,000.58	
93	東本通 7 号公園	本郷南三丁目内	1,365.73	
94	南方公園	南方二丁目 9 3 2 番 1 号	1,571.00	
95	船木防災公園	本郷町船木 5 2 0 0 番 18 号	14,000.00	

14 水防資材等の保管場所及び備蓄数量

(R7. 4. 1 現在)

品 名	飲料水用			一 輪 車	ツルハシ	鉄ハンマー	移動 炊飯 器	ジ ョレン	剣先 スコップ	掛矢	毛布	吸水性土 のう
	タンク 500 リットル	タンク 18 リットル	ビニール 袋									
水防センター(三原)	9			8	10	5	2	0	13	0	810	1,580
小原倉庫(三原)	2											
菅川水防倉庫(船木)						3			6	5		100
梨和川水防倉庫(北方)						2			6	5		80
三次川水防倉庫(南方)						2			7	5		200
三百水防倉庫(本郷)				5	3	7		4	18	11		162
本郷支所(本郷)	1	0	759								94	100
久井支所(久井)		8		4	4			4	24	2	288	210
大和支所(大和)	1	5		1	1	2		2	5	4	480	300
佐木島											190	
三原内港												1,200
計	13	38	650	17	18	20	2	9	79	32	1,862	3,932

※上記の表掲載以外の資機材については、「三原市水防計画 付表第2 水防倉庫及び備蓄資材並びに対応河川」へ掲載。

備蓄食料

(R7. 4. 1 現在)

	品目	規格	備蓄数量
旧三原地域 (佐木島を除く)	ビスケット・ライスクッキー		6,420 食
	飲料水	ペットボトル 500m l	13,920 本
	アルファーマイ		7,250 食
本郷地域	ビスケット・ライスクッキー		1,083 食
	飲料水	ペットボトル 500m l	2,129 本
	アルファーマイ		950 食
久井地域	ビスケット・ライスクッキー		324 食
	飲料水	ペットボトル 500m l	1,200 本
	アルファーマイ		300 食
大和地域	ビスケット・ライスクッキー		720 食
	飲料水	ペットボトル 500m l	1,392 本
	アルファーマイ		600 食
佐木島	ビスケット・ライスクッキー		180 食
	飲料水	ペットボトル 500m l	384 本
	アルファーマイ		300 食

15 自主防災組織の設立状況

令和7年4月1日現在

番号	組織名	認定年月日
1	幸崎町防災会	平成19年6月14日
2	釜山振興区自治会防災会	平成19年6月14日
3	和田町自主防災会	平成19年6月14日
4	小坂町防災会	平成19年6月14日
5	古浜町防災会	平成19年6月14日
6	円一町町内会自主防災会	平成19年6月14日
7	糸崎駅西自主防災会	平成19年6月14日
8	中野地区安全対策推進協議会	平成19年6月14日
9	第三田野浦団地自主防災会	平成19年6月14日
10	佐木区防災会	平成19年6月14日
11	田野浦市営住宅自治会	平成19年7月2日
12	江木自治区自主防災部	平成19年6月14日
13	沼田町自主防災会	平成19年6月14日
14	泰雲寺町内会生活安全推進協議会	平成19年6月14日
15	木々津沖町内自主防災会	平成19年6月14日
16	本市自主防災会	平成19年6月14日
17	三原ダイヤハイツ自治会自主防災会	平成19年6月14日
18	篠自治振興会自主防災組織	平成19年6月14日
19	萩原地域自主防災会	平成19年6月14日
20	片島町内会防災会	平成19年6月14日
21	両名振興区生活安全推進協議会	平成19年6月14日
22	生田自治会生活安全推進協議会	平成19年6月14日
23	羽倉区生活安全推進協議会	平成19年6月14日
24	末広自治会自主防災会	平成19年6月14日
25	下徳良自治振興会自主防災推進協議会	平成19年6月14日
26	泉区生活安全推進協議会	平成20年8月22日
27	上徳良自主防災会	平成19年6月14日
28	吉田区生活安全推進協議会	平成19年6月14日
29	和木自主防災協議会	平成19年6月14日
30	榎梨自主防災会	平成19年7月25日
31	福田自主防災会	平成19年6月14日
32	自由ヶ丘ニュータウン自主防災会	平成19年6月14日
33	蔵宗自治会自主防災	平成19年6月14日
34	大草自治振興会（自主防災組織）	平成19年6月14日
35	宮沖一丁目自主防災部	平成19年6月14日
36	和草安全対策推進協議会	平成19年7月2日
37	下津区防災会	平成19年7月23日
38	七宝区自主防災会	平成19年8月7日
39	江良地区自主防災会	平成19年10月15日
40	黒郷自主防災組織	平成19年11月6日
41	余井自主防災会	平成19年11月12日
42	才崎町内会防災会	平成20年2月26日
43	松原地区自主防災会	平成20年2月26日
44	坂井原自主防災会	平成20年1月10日
45	勘原自主防災会	平成20年2月14日
46	南方第2ブロック自主防災会	平成20年2月14日
47	南方西部地区自主防災会	平成20年2月14日
48	木々津自主防災会	平成20年2月26日
49	南方東部第3区自主防災会	平成20年2月26日
50	茅田地区自主防災会	平成20年2月26日
51	本郷第一ブロック町内会自主防災組織	平成20年3月11日

52	本郷地区東下岡生活安全会	平成 20 年 3 月 11 日
53	本郷町東本通第五町内会自主防災会	平成 20 年 4 月 16 日
54	本郷町船木河内谷町内会自主防災会	平成 20 年 4 月 25 日
55	ひきぬ自主防災会	平成 20 年 4 月 16 日
56	松浜西自主防災会	平成 20 年 4 月 16 日
57	養老地区自主防災会	平成 20 年 5 月 4 日
58	善入寺地区自主防災会	平成 20 年 6 月 5 日
59	本町防災会	平成 20 年 6 月 5 日
60	河崎住宅・東河崎自主防災組合	平成 20 年 6 月 13 日
61	後粒良町内会自主防災会	平成 20 年 6 月 11 日
62	東本通第四町内会自主防災会	平成 20 年 7 月 23 日
63	東本通第二町内会自主防災会	平成 20 年 9 月 8 日
64	中筋自主防災会	平成 20 年 9 月 17 日
65	本郷町東本通第六町内会自主防災会	平成 20 年 9 月 17 日
66	東本通第三町内会自主防災会	平成 20 年 9 月 26 日
67	東本通第一町内会防災推進会	平成 20 年 9 月 29 日
68	東本通第 8 町内会	平成 20 年 10 月 3 日
69	本郷町東本通第 7 町内会自主防災会	平成 20 年 10 月 3 日
70	一丁畑町内会自主防災会	平成 20 年 11 月 27 日
71	河崎地区自主防災会	平成 20 年 12 月 1 日
72	下北方地区自主防災会	平成 21 年 3 月 11 日
73	粒良自主防災会	平成 21 年 5 月 7 日
74	三百地区自主防災推進協議会	平成 21 年 7 月 24 日
75	御作事町内会自主防災会	平成 21 年 8 月 26 日
76	中之町上町内会「防災会」	平成 21 年 9 月 25 日
77	中之町中町内会（等）「防災会」	平成 21 年 9 月 25 日
78	中之町下町内会「防災会」	平成 21 年 9 月 25 日
79	中之町清水住宅自治会「防災会」	平成 21 年 9 月 25 日
80	三菱社宅自治会「防災会」	平成 21 年 9 月 25 日
81	塔之岡自主防災会	平成 21 年 11 月 17 日
82	末光自主防災会	平成 22 年 4 月 14 日
83	高坂町防災会	平成 22 年 5 月 14 日
84	長谷町自主防災会	平成 22 年 7 月 22 日
85	沼田西町防災会	平成 22 年 10 月 1 日
86	城山町内会自主防災会	平成 23 年 3 月 9 日
87	福礼自主防災会	平成 23 年 5 月 18 日
88	西港町内会自主防災会	平成 23 年 6 月 10 日
89	川西地区自主防災会	平成 23 年 6 月 13 日
90	須波連合町内会自主防災会	平成 23 年 10 月 28 日
91	松浜東自主防災会	平成 24 年 5 月 24 日
92	円一東団地自主防災会	平成 24 年 9 月 20 日
93	船屋町自主防災会	平成 24 年 10 月 17 日
94	宮沖 3 丁目自主防災会	平成 24 年 11 月 5 日
95	糸崎駅前町内会（自主防災）	平成 24 年 12 月 10 日
96	明神町自主防災会	平成 25 年 4 月 1 日
97	西町大黒町内会防災会	平成 25 年 5 月 20 日
98	向田区自主防災会	平成 26 年 1 月 22 日
99	港町町内会自主防災会	平成 26 年 2 月 12 日
100	明神南自主防災会	平成 26 年 2 月 14 日
101	須ノ上区自主防災会	平成 26 年 4 月 30 日
102	貝野町自主防災会	平成 26 年 7 月 4 日
103	城町町内会自主防災会	平成 27 年 9 月 18 日
104	寿町内会自主防災会	平成 27 年 11 月 16 日
105	宗郷町内会（自主防災部）	平成 28 年 1 月 14 日

106	東町市営住宅自治会防災会	平成 28 年 2 月 5 日
107	宗郷西自主防災会	平成 28 年 2 月 8 日
108	小佐木区防災会	平成 28 年 3 月 8 日
109	福地自主防災会	平成 28 年 4 月 8 日
110	宮浦中央町内会防災会	平成 28 年 4 月 8 日
111	新倉町防災会	平成 28 年 5 月 11 日
112	赤石自主防災会	平成 28 年 7 月 6 日
113	八幡町防災会	平成 28 年 12 月 26 日
114	三和自主防災会	平成 29 年 4 月 14 日
115	川西町内会自主防災会	平成 29 年 5 月 15 日
116	天神町内会自主防災会	平成 29 年 8 月 1 日
117	玉城区自主防災会	平成 31 年 3 月 11 日
118	青葉台自主防災会	平成 31 年 3 月 29 日
119	小泉団地区自主防災会	平成 31 年 4 月 22 日
120	宮沖 4 丁目自主防災会	平成 31 年 4 月 25 日
121	ヴェルデタウン沼田東自治会自主防災会	令和 元年 7 月 10 日
122	小泉町内会甲原区自主防災会	令和 元年 10 月 1 日
123	両名団地防災部	令和 2 年 8 月 1 日
124	新倉ハイツ防災会	令和 2 年 9 月 4 日
125	西町南部自主防災会	令和 3 年 3 月 26 日
126	田野浦自主防災会	令和 3 年 4 月 1 日
127	登町自主防災会	令和 4 年 3 月 22 日
128	平坂西町内会自主防災部会	令和 4 年 8 月 30 日
129	姥ヶ原自主防災会	令和 5 年 2 月 6 日
130	深町中組町内会防災会	令和 5 年 5 月 9 日
131	西小学校区自主防災会	令和 5 年 5 月 30 日
132	北方未来自主防災会	令和 6 年 3 月 30 日
133	内畠自主防災会	令和 6 年 4 月 8 日
134	平坂東自主防災会	令和 6 年 4 月 11 日
135	西河崎自主防災会	令和 6 年 5 月 1 日
組織数：135 団体		組織率：75.7%（令和 7 年 4 月 1 日現在）

16 情報伝達施設を有する住民組織一覧表

※ ○印 …… 放送施設有

(令和 7 年 5 月 30 日現在)

町名	No	組織名称	世帯数	組数	備考	
青葉台	1	青葉台自治会	244	12		○
旭町一～二丁目	2	旭町町内会	124	16		○
	3	仙場町内会	55	7		○
	4	旭町自治会	44	14		
	5	糸崎町内会	71	6		○
糸崎一～八丁目	6	松浜東町内会	45	8		○
	7	松浜西町内会	80	16		○
	8	下木原町内会	24	4		○
	9	福寄町内会	76	5		○
	10	正分町内会	70	6		○
	11	天神町内会	168	10		○
	12	是国町内会	60	4		○
	13	糸崎駅前町内会	133	12		○
	14	糸崎駅西町内会	208	26		○
	15	時広町内会	177	18		○
	16	寿町内会	111	25		○
円一町一～五丁目	17	円一町内会	240	27		○
	18	円一県営住宅自治会	102	12		○
	19	円一東団地自治会	76	6		○
沖浦町	20	沖浦町内会	3	1		
小坂町	21	小坂町内会	306	12		○
	22	小坂団地自治会	188	20		○
貝野町	23	貝野町町内会	76	4		○
木原一～六丁目	24	赤石町内会	113	10		○
	25	内畠町内会	126	10		○
	26	福地町内会	72	7		○
小泉町	27	小泉町秋重区	16	2		
	28	小泉町玉城区	123	8		
	29	小泉町甲原区	37	4		○
	30	小泉町関屋区	27	5		○
	31	小泉町花田区	24	1		
	32	小泉町池ノ内区	22	3		○
	33	小泉町加古区	45	3		
	34	小泉団地自治会	62	5		
	35	小泉町泉ハイツ区	52	3		
	36	小泉町小迫区	36	5		
	37	小泉町垣井区	42	3		
古浜一～三丁目	38	古浜町内会	120	11		○
幸崎久和喜 幸崎能地一～七丁目 幸崎渡瀬	39	久和喜町内会	127	10		○
	40	宇和島町内会	210	16		○
	41	行乗町内会	34	3		○
	42	相川町内会	35	5		○
幸崎久和喜 幸崎能地一～七丁目	43	平原町内会	64	6		○
	44	渡瀬町内会	101	5		○

幸崎渡瀬	45	幸崎本町町内会	245	20		○
	46	本能地町内会	110	6		○
	47	久津町内会	80	9		○
鷺浦町	48	須ノ上区	80	8		○
	49	佐木区	144	7		○
	50	向田区	105	11		○
城町一～三丁目	51	城町町内会	502	28		
新倉一～三丁目	52	新倉町町内会	47	3		
	53	木之浜自治会	109	5		○
	54	新倉ハイツ町内会	81	8		
須波一～二丁目	55	須波町内会	270	18		○
須波西一～二丁目	56	須波西町内会	177	12		○
須波ハイツ一～四丁目	57	須波ハイツ町内自治会	634	39		○
宗郷一～五丁目	58	宗郷町内会	700	35		○
	59	宗郷西町内会	105	8		○
	60	宗郷県営1・2号館自治会	23	5		
	61	宗郷県営3・4号館自治会	26	4		
高坂町	62	高坂町内会	225	34		○
田野浦一～三丁目	63	田野浦町内会	71	5		○
	64	田野浦市営住宅自治会	45	7		○
	65	第三田野浦団地町内会	54	3		○
	66	田野浦きぼう自治会	8	1		
	67	第二田野浦町内会	22	1		
	68	県立広島大学田野浦宿舍自治会	23	1		
	69	田野浦スミリン会	9	1		
長谷一～五丁目	70	長谷町内会	131	10		
中之町一～九丁目	71	中之町上町内会	601	42		○
	72	中之町中町内会	760	7		○
	73	中之町下町内会	377	30		○
	74	三菱中之町社宅自治会	18	7		
	75	清水住宅自治会	75	14		○
	76	県営倉之内住宅自治会	20	3		
	77	西田会 (R5. 3. 1 新規登録)	15	1		
西野一～五丁目	78	小西口町内会	21	2		
	79	梅林町内会	295	30		○
	80	小西町内会	56	7		○
	81	大西町内会	221	13		○
	82	新大西町内会	90	6		○
	83	小西住宅自治会	72	7		○
	84	小西北住宅自治会	57	10		○
西町一～二丁目	85	西町西部町内会	35	6		
	86	西町南部町内会	65	9		○
	87	西町東部町内会	20	2		
	88	梶新町内会	49	6		○
	89	川西町内会	92	10		○
	90	西町大黒町内会	57	5		○
西町三～四丁目	91	西町三丁目西部町内会	26	3		
	92	西町東四丁目町内会	16	2		
西宮一～二丁目	93	大畑団地自治会	30	5		○
	94	小浦町内会	74	6		○

	95	西宮町内会	198	25		○
	96	法常寺町内会	149	12		○
沼田一～三丁目	97	沼田町内会	101	12		○
沼田西町	98	松江・久米田町内会	10	1		
	99	松江上町内会	19	2		
	100	松江中睦会	7	1		○
	101	松江中町内会	10	1		○
	102	松江下町内会	19	2		○
	103	松江日浦町内会	19	3		
	104	松江団地自治会	36	3		
	105	小原町内会	38	4		○
	106	惣定上町内会	22	2		
	107	惣定中町内会	36	3		
	108	惣定下町内会	21	2		○
	109	惣定団地自治会	63	4		
	110	惣定あやめヶ丘自治会	171	5		
	111	惣定東団地自治会	65	1		
	112	惣定南団地自治会	6	1		
	113	惣定北団地自治会	12	1		
沼田東町	114	本市町内会	90	3		○
	115	七宝区	58	6		○
	116	ダイヤハイツ自治会	494	41		○
	117	七宝須賀の里自治会	38	4		
	118	七宝県営自治会	40	4		
	119	両名団地自治会	53	5		○
	120	片島団地自治会	36	3		○
	121	七宝住宅自治会	48	4		
	122	釜山振興区自治会	138	4		○
	123	末広自治会	50	8		
	124	平佐町内会	20	3		○
	125	末光区民協議会	112	10		
	126	両名振興区	89	7		
	127	片島町内会	81	6		
	128	三和町内会	34	4		
	129	生田自治会	100	6		
	130	平木谷町内会	35	3		
	131	近広町内会	39	5		
	132	納所ハイツ自治会	33	2		
	133	自由ヶ丘ニュータウン自治会	244	13		○
	134	末広ハイツ自治会	10	1		
	135	ヴェルデタウン沼田東自治会	32	2		
	136	七宝六軒自治会	6	1		
	137	七宝ハイツ自治会	8	1		
登町	138	登町町内会	4	1		
東町一～三丁目	139	東町三丁目町内会	36	5		○
	140	東町四丁目町内会	20	2		
	141	東町五丁目町内会	66	7		○
	142	立町町内会	48	7		
	143	浜之丁町内会	143	13		
	144	東町市営住宅自治会	3	3		

	145	東町県営住宅自治会	60	9		○
深町	146	深町上組町内会	84	6		○
	147	深町中組町内会	214	12		○
	148	深町下組町内会	51	4		○
	149	本町一丁目町内会	37	5		○
本町一～三丁目	150	本町二丁目町内会	26	4		○
	151	本町中央通町内会	47	7		○
	152	胡町町内会	27	3		○
	153	堀川町内会	141	16		○
	154	川東町内会	144	20		○
	155	誠美会	59	7		○
	156	本町南部町内会	15	2		
	157	御作事町内会	103	12		○
港町一～三丁目	158	船屋町町内会	52	6		○
	159	新港町町内会	65	11		
	160	港町町内会	106	12		
	161	西港町々内会（組織名変更）	102	18		○
	162	皆実町第一町内会	326	35		○
皆実一～六丁目	163	皆実一丁目町内会	216	12		○
	164	皆実二・三丁目町内会	121	7		○
	165	皆実四丁目町内会	178	13		○
	166	シティコーポ三原自治会	46	1		
	167	皆実下市営住宅自治会	45	3		
	168	皆実9区町内会	45	6		
	169	県営皆実住宅自治会	56	3		
	170	宮浦東部町内会	171	11		○
宮浦一～六丁目	171	宮浦西部町内会	78	4		
	172	宮浦中部町内会	94	5		
	173	宮浦北町内会	80	3		
	174	宮浦中央町内会	65	4		
	175	宮浦四丁目町内会	117	4		○
	176	宮浦五丁目西町内会	10	1		○
	178	宮浦北市営住宅自治会	80	12		○
	179	宮浦二丁目町内会	102	9		○
	180	宮浦三丁目東部町内会	119	6		○
	181	宮浦三丁目中町内会	190	10		
	182	宮浦南部町内会	171	8		○
	183	宮浦五丁目北町内会	13	1		
宮沖一～五丁目	184	宮沖一丁目町内会	110	11		
	185	宮沖二丁目町内会	139	14		○
	186	宮沖三丁目町内会	104	10		○
	187	宮沖四丁目町内会	55	7		○
	188	宮沖五丁目町内会	108	14		○
	189	うきしろ寮自治会	7	1		
	190	宮沖市営住宅自治会	57	8		
	191	明神町町内会	310	16		○
明神一～五丁目	192	新明神町内会	127	7		○
	193	明神南町内会	203	14		○
	194	県営明神アパート自治会	69	17		○

館町一～二丁目	195	泰雲寺町内会	200	9		○
	196	館町町内会	130	13		○
八幡町	197	八幡町内会	315	33		○
頼兼一～二丁目	198	頼兼町内会	129	10		
	199	頼兼西部町内会	18	1		
	200	頼兼公舎自治会	9	1		
和田一～三丁目	201	和田町自治会	480	36		○
	202	和田雇用促進住宅自治会	5	1		○

17 避難指示などの発令の参考となる情報

＜避難指示などの発令の参考となる情報（洪水）＞

※下記については、避難指示などの発令に当たり参考とすべき情報であり、具体的発令に当たっては河川状況や気象状況なども含めて総合的に判断する。

区分	洪水予報指定河川 (沼田川)	水位情報周知河川 (沼田川・天井川・仏通寺川・菅川・梨和川・棕梨川・藤井川・西野川・和久原川)	左記以外の中小河川、内水など
高齢者等避難	<ul style="list-style-type: none"> ●水位が“避難判断水位（レベル3水位）”に達し、「はん濫警戒情報」が発表）さらに水位の上昇が見込まれるとき ●水位が“はん濫危険水位（レベル4水位）”に到達することが予想されるとき（急激な水位上昇によるはん濫の恐れがあるとき） ●堤防の軽微な漏水・侵食等が発見されたとき ●強い降雨を伴う台風等が、夜間から明け方に接近・通過することが予想されるとき 	<ul style="list-style-type: none"> ●水位が“避難判断水位（レベル3水位）”に達し、さらに水位の上昇が見込まれるとき ●水位がはん濫注意水位を超えた状態で、洪水警戒の危険度分布（気象庁）で「警戒」（赤色）が表示され、急激な水位上昇のおそれがあるとき ●堤防の軽易な漏水・侵食等が発見されたとき ●強い降雨を伴う台風等が、夜間から明け方に接近・通過することが予想されるとき 	<ul style="list-style-type: none"> ●洪水警戒の危険度分布（気象庁）で「警戒」（赤色）が表示されたとき ●堤防の軽微な漏水・侵食等が発見されたとき ●強い降雨を伴う台風等が、夜間から明け方に接近・通過することが予想されるとき
避難指示	<ul style="list-style-type: none"> ●水位が“はん濫危険水位（レベル4水位）”に達したとき（はん濫危険情報）が発表） ●水位が堤防天端高（又は背後地盤高）を越えることが予想されるとき（急激な水位上昇によるはん濫のおそれがあるとき） ●堤防の異常な漏水・侵食等が発見されたとき ●棕梨ダムについて、ダム管理者から緊急放流（異常洪水時防災操作）（計画規模を超える洪水時の操作、所謂「ただし書き操作」）移行の予告通知又は開始通知があったとき ●福富ダムについて、ダム管理者から緊急放流（非常用洪水吐からの越流）の予告通知又は開始通知があったとき ●強い降雨を伴う台風等が、夜間から明け方に接近・通過することが予想されるとき 	<ul style="list-style-type: none"> ●水位が“はん濫危険水位（レベル4水位）”に達したとき ●水位が避難判断水位を超えた状態で、次のいずれかにより、急激な水位上昇のおそれがあるとき (1) 洪水警戒の危険度分布（気象庁）で「危険」（紫色）が表示されたとき (2) 上流で大量又は強い降雨が見込まれるとき ●堤防の異常な漏水・侵食等が発見されたとき ●強い降雨を伴う台風等が、夜間から明け方に接近・通過することが予想されるとき 	<ul style="list-style-type: none"> ●洪水警戒の危険度分布（気象庁）で「危険」（紫色）が表示されたとき ●堤防の異常な漏水・侵食等が発見されたとき ●強い降雨を伴う台風等が、夜間から明け方に接近・通過することが予想されるとき
緊急安全確保	<ul style="list-style-type: none"> ●水位がはん濫開始相当水位（越水開始水位）に達したとき ●樋門・水門等の施設の機能支障が発見されたとき ●堤防が決壊又は越水・溢水が発生したとき ●はん濫発生情報（警戒レベル5相当情報[洪水]）が発表されたとき 	<ul style="list-style-type: none"> ●洪水警戒の危険度分布（気象庁）で「災害切迫」（黒色）が表示されたとき ●堤防に異常な漏水・浸食の進行や亀裂・すべりの発生等により決壊の恐れが高まったとき ●樋門・水門等の施設の機能支障が発見されたとき ●水位がはん濫開始相当水位（越水開始水位）に達したとき ●堤防が決壊又は越水・溢水が発生したとき 	<ul style="list-style-type: none"> ●洪水警戒の危険度分布（気象庁）で「災害切迫」（黒色）が表示されたとき ●堤防の異常な漏水・浸食の進行や亀裂・すべりの発生等により決壊のおそれが高まったとき ●樋門・水門等の施設の機能支障が発見されたとき ●堤防が決壊又は越水・溢水が発生したとき

＜避難指示などの発令の参考となる情報（高潮）＞

※下記については、避難指示などの発令に当たり参考とすべき情報であり、具体的発令に当たっては海岸の状況や気象状況なども含めて総合的に判断する。

※基準値＝警報基準＝T P 2. 5 0 m

区 分	高 潮 災 害 に 注 意 す る 地 域
高 齢 者 等 避 難	<ul style="list-style-type: none"> ●高潮注意報が発表され、当該注意報が高潮警報に切り替わる可能性が高い旨言及されたとき ●高潮注意報が発表され、台風情報で、台風の暴風域が本市にかかると予想されている又は台風が本市に接近することが見込まれるとき ●「伊勢湾台風」級の台風が接近し、上陸 2 4 時間前に、特別警報発表の可能性のある旨、府県気象情報や気象庁の記者会見等により周知されたとき
避 難 指 示	<ul style="list-style-type: none"> ●高潮警報（警戒レベル 4 相当情報[高潮]）又は高潮特別警報（警戒レベル 4 相当情報[高潮]）が発表されたとき ●高潮注意報が発表され、当該注意報が、夜間から翌日早朝までに警報に切り替わる可能性について言及されているとき ●高潮注意報が発表され、当該注意報が警報に切り替わる可能性について言及され、かつ、暴風警報又は暴風特別警報が発表されたとき ●糸崎港潮位観測所の潮位が、高潮警報（警戒レベル 4 相当情報 [高潮]）の潮位基準に達すると予想されるとき
緊 急 安 全 確 保	<ul style="list-style-type: none"> ●水門・陸閘等の異常が発生したとき ●堤防等が決壊したとき ●異常な越波、越流が発生したとき

＜避難指示などの発令の参考となる情報（土砂）＞

※下記については、避難指示などの発令に当たり参考とすべき情報であり、具体的発令に当たっては大雨時の避難そのものにも危険が伴うことなどを考慮し、台風などによる豪雨や暴風の襲来が予測される場合には十分早期に発令するなど、溪流・斜面の状況や気象状況なども含めて総合的に判断する。

※基準値＝土砂災害危険度情報

区 分	土 砂 災 害 警 戒 区 域
高 齢 者 等 避 難	<ul style="list-style-type: none"> ●大雨警報（土砂災害）（警戒レベル 3 相当情報[土砂災害]）が発表され、かつ、「土砂災害危険度情報」の実況又は予想で大雨警報の土壌雨量指数基準に到達（警戒レベル 3 相当情報[土砂災害]、赤色メッシュが表示）したとき ●大雨注意報（警戒レベル 2）が発表され、夜間から翌日早朝に大雨警報（土砂災害）（警戒レベル 3 相当情報[土砂災害]）に切り替える可能性が高い旨言及されているとき ●強い降雨を伴う台風等が、夜間から明け方に接近・通過することが予想されるとき ●数時間後に避難経路等の事前通行規制等の基準値に達することが想定されるとき
避 難 指 示	<ul style="list-style-type: none"> ●土砂災害警戒情報（警戒レベル 4 相当情報[土砂災害]）が発表されたとき （※土砂災害警戒情報は市区町単位を基本として発表されるが、警戒レベル 4 避難指示の発令対象地区は、5 キロメッシュ単位で判断する。） ●大雨警報（土砂災害）（警戒レベル 3 相当情報[土砂災害]）が発表され、かつ、「土砂災害危険度情報」の予想で土砂災害警戒情報の基準に到達（警戒レベル 4 相当情報[土砂災害]、紫色メッシュが表示）するとき （※「土砂災害危険度情報」で赤色（警戒レベル 3 相当情報[土砂災害]）が表示された地区について、市内のいずれかの場所で紫色又は黒色メッシュが表示されている状況においては、急速な危険地域の拡大を想定し、赤色が表示された 5 キロメッシュの地区に対しても避難指示を発令する場合がある。） ●土砂災害の前兆現象（湧き水・地下水の濁り、溪流の水量の変化等）が発見されたとき ●強い降雨を伴う台風等が、夜間から明け方に接近・通過することが予想されるとき
緊 急 安 全 確 保	<ul style="list-style-type: none"> ●大雨特別警報（土砂災害）（警戒レベル 5 相当情報[土砂災害]）が発表されたとき （※大雨特別警報（土砂災害）は市町単位を基本として発表されるが、レベル 5 緊急安全確保の発令対象地区は適切に絞り込むこと） ●「土砂災害危険度情報」で、黒色メッシュ（警戒レベル 5 相当情報[土砂災害]）が表示されたとき ●土砂災害が発生したとき

＜避難指示などの発令の参考となる情報（津波）＞

※下記については、避難指示などの発令に当たり参考とすべき情報であり、具体の発令に当たっては海岸の状況や地震情報なども含めて総合的に判断することとなる。

区 分	地 震 災 害 に 注 意 す る 地 域
避 難 指 示	<ul style="list-style-type: none"> ●津波注意報・津波警報・大津波警報が発表されたとき ●停電、通信途絶等により、津波警報等を適時に受けることができない状況において、強い揺れを感じたとき、又は、揺れは弱くても、1分以上の長い揺れを感じたとき

18 指定緊急避難場所・指定避難所

番号	名 称	所 在 地	管理者	連絡先 0848	指定避難所	指定緊急避難場所	収容人員	対応災害				
								土砂	高潮	洪水	地震	津波
1	三原小学校	館町二丁目 3-1	校長	62-2165	○	○	290		○	○	○	○
2	広島大学附属 三原小・中学校	館町二丁目 6-1	学長	62-4884		○	397	○	○		○	○
3	第一中学校	糸崎五丁目 7-1	校長	62-3211	○	○	428		○	○	○	○
4	糸崎小学校	糸崎五丁目 3-1	校長	63-3184		○	242		○	○	○	○
5	糸崎コミュニティセンター	糸崎五丁目 10-7	生涯学習課	62-6799	○	○	153		○	○	○	○
6	道の駅みはら神明の里	糸崎四丁目 21-1	観光課	63-8585	○	○	94	○	○	○	○	○
7	県立尾道商業高等学校	尾道市古浜町 20-1	校長	25-2115	○	○	500	○	○	○	○	○
8	木原小学校	木原三丁目 2-20	校長	68-0125		○	214		○	○		○
9	木原町コミュニティホーム	木原四丁目 12-1	地域企画課	67-6184		○	66			○		
10	第二中学校	中之町二丁目 14-1	校長	62-3212	○	○	527	○	○	●	○	○
11	中之町小学校	中之町六丁目 4-1	校長	62-3244		○	242		○	○	○	○
12	県立三原東高等学校	中之町二丁目 7-1	校長	62-7271	○	○	412		○		○	○
13	中之町コミュニティセンター	中之町二丁目 2-1	生涯学習課	64-4099	○	○	139	○	○	●	○	○
14	西小学校	西宮二丁目 7-1	校長	62-3246		○	242		○	○	○	○
15	宮浦中学校	宮浦五丁目 29-1	校長	64-1591		○	458	○	○		○	○
16	宮浦コミュニティセンター	宮浦六丁目 9-22	生涯学習課	62-7944	○	○	153	○	○		○	
17	県立広島大学 三原キャンパス	学園町一丁目 1	学長	60-1120	○	○	421	○	○	○	○	○
18	田野浦小学校	宗郷一丁目 10-1	校長	62-3247	○	○	310	○	○			
19	須波コミュニティセンター	須波一丁目 22-2	生涯学習課	67-0512	○	○	46		○	○	○	○
20	須波小学校	須波一丁目 22-1	校長	67-0248	○	○	225		○	○	○	○
21	第四中学校	須波ハイツ二丁目 26-1	校長	69-2594		○	318	○	○	○		○
22	深小学校	深町 1589	校長	62-4665		○	161		○			○
23	如水館高等学校	深町 1183	校長	63-2423	○	○	688	○	○	○	○	○
24	深町コミュニティホーム	深町 1565-2	地域企画課	67-6184	○	○	66	○	○		○	○
25	芸術文化センターポポロ	宮浦二丁目 1-1	文化課	81-0886	○	○	2,474	○	○		○	
26	第三中学校	宮沖三丁目 15-2	校長	62-3213		○	457	○	○		○	
27	県立三原高等学校	宮沖四丁目 11-1	校長	62-2151	○	○	513		○		○	
28	南小学校	円一町二丁目 7-2	校長	63-3181	○	○	488	○	○	●	○	●
29	武道館	円一町二丁目 7-1	スポーツ振興課	64-7219	○	○	280	○	○		○	
30	リージョンプラザ	円一町二丁目 1-1	スポーツ振興課	64-7219	○	○	854	○	○	●	○	
31	中央公民館	円一町二丁目 3-1	生涯学習課	64-2137	○	○	1,111	○	○		○	
32	沼田小学校	沼田二丁目 1-32	校長	66-0249		○	161		○	○		○
33	三原市人権文化センター	長谷一丁目 6-1	人権推進課	66-1111	○	○	117	○	○		○	○
34	沼北小学校	小坂町 3515	校長	66-0240	○	○	200	○	○	○		○
35	小坂町コミュニティホーム	小坂町 1264-1	地域企画課	67-6184	○	○	80	○	○	○		○
36	高坂町コミュニティホーム	高坂町真良 1813-1	地域企画課	67-6184	○	○	193		○	○		○

37	やまみ三原運動公園	沼田東町釜山 10253-1	スポーツ振興課	64-7219		○	71,000	○	○	○	○	○
38	第五中学校	沼田東町片島 532	校長	66-0215	○	○	444		○		○	○
39	沼田東小学校	沼田東町片島 273	校長	66-0250		○	242		○	○	○	○
40	沼田東コミュニティセンター	沼田東町片島 716	生涯学習課	66-3179	○	○	153	○	○			○
41	沼田西小学校	沼田西町松江 1508	校長	86-2116	○	○	177	○	○	○		○
42	沼田西・小泉町コミュニティホーム	沼田西町惣定 1168-1	地域企画課	67-6184		○	80	○	○	○		○
43	小泉小学校	小泉町 4840-1	校長	66-3204		○	177	○	○	○		○
44	県立三原特別支援学校	小泉町 10199-2	校長	66-3030	○	○	184		○	○	○	○
45	地域学習センター (さざなみ学校)	幸崎久和喜 3-18	生涯学習課	69-0016	○	○	184		○	○		○
46	旧渡瀬小学校	幸崎渡瀬 36-20	スポーツ振興課	64-7219		○	184		○	○	○	○
47	幸崎中学校	幸崎能地三丁目 16-1	校長	69-0004		○	228	○	○	○	○	
48	幸崎小学校	幸崎能地三丁目 16-2	校長	69-0028		○	227	○	○	○	○	
49	幸崎コミュニティセンター	幸崎能地三丁目 8-13	生涯学習課	69-0001	○	○	168	○	○	○		
50	旧向田小学校	鷺浦町向田野浦 1712	スポーツ振興課	64-7219	○	○	161		○	○		○
51	鷺浦コミュニティセンター	鷺浦町向田野浦 675-4	生涯学習課	87-5004	○	○	239	○	○	○	○	
52	須ノ上集会所	鷺浦町向田野浦 4318	地元		○	○	20	○	○	○		
53	鷺浦小学校	鷺浦町須波 2189	校長	87-5222		○	187			○	○	
54	旧鷺浦小学校	鷺浦町須波 1738	スポーツ振興課	64-7219	○	○	180	○	○	○		○
55	本郷生涯学習センター (本郷コミュニティセンター)	本郷南六丁目 25-1	生涯学習課	85-0701	○	○	1,062	○	○		○	○
56	本郷西老人集会所	本郷南六丁目 13-9	地元			○	36	○	○		○	○
57	本郷保健福祉センター	本郷南五丁目 23-1	保健福祉課	86-3609	○	○	250	○	○		○	○
58	本郷保育所	本郷南五丁目 8-1	所長	86-3302		○	245	○	○		○	○
59	県立総合技術高等学校	本郷南五丁目 25-1	校長	86-4314	○	○	1,200	○	○		○	○
60	本郷幼稚園	本郷南五丁目 8-1	園長	86-6015		○	1,164	○	○		○	○
61	本郷小学校	本郷北三丁目 15-1	校長	86-3300	○	○	308	○	○	○	○	○
62	本郷人権文化センター	本郷北三丁目 16-10	人権推進課	86-3333	○	○	49	○	○	○		○
63	東下岡集会所	本郷北三丁目 20-7	地元			○	34	○	○	○	○	○
64	広島県立中央森林公園	本郷町上北方 1315	中央森林公園協会	86-9101	○	○	570	○	○	○	○	○
65	旧北方小学校	本郷町上北方 2922	スポーツ振興課	64-7219	○	○	177		○	○		○
66	北方グラウンド・ゴルフ場 管理棟	本郷町上北方 1001-1	スポーツ振興課	64-7219	○	○	110		○	○	○	○
67	北方コミュニティセンター	本郷町上北方 1023-1	生涯学習課	86-6237	○	○	424		○	○	○	○
68	北方ふれあい集会所	本郷町上北方 1012-1	地元		○	○	84		○	○	○	○
69	本郷中学校	下北方二丁目 27-1	校長	86-2030	○	○	488		○		○	○
70	下北方老人集会所	下北方二丁目 23-18	地元		○	○	37		○		○	○
71	本郷西小学校	本郷町南方 4003	校長	86-2607	○	○	228		○	○	○	○
72	尾原中集会所	本郷町南方 7558-2	地元			○	36	○	○	○	○	○
73	南方コミュニティセンター	本郷町南方 3985-1	生涯学習課	86-4858	○	○	434		○	○	○	○
74	広井町内会会館	本郷町南方 3373-9	地元			○	32	○	○		○	○
75	旧船木小学校	本郷町船木 1972	財産管理課	67-6231		○	280	○	○		○	○

76	本郷船木ふれあいセンター	本郷町船木 3115	保健福祉課	86-5511	○	○	154	○	○		○	○
77	茅田老人集会所	本郷町船木 2514-9	地元		○	○	35	○	○		○	○
78	船木コミュニティセンター	本郷町船木 1949	生涯学習課	86-6731	○	○	658	○	○		○	○
79	船木防災公園	本郷町船木 5200-18	都市開発課	67-6116		○	1,350		○	○	○	○
80	八幡町コミュニティホーム	八幡町宮内 277	地域企画課	67-6184	○	○	266		○	○	○	○
81	羽倉コミュニティホーム	久井町羽倉 1341-3	地域企画課	67-6184	○	○	160	○	○	○		○
82	旧羽倉コミュニティホーム	久井町羽倉 1433-2	地元			○	41	○	○	○		○
83	久井運動公園自由広場	久井町羽倉 39	スポーツ振興課	64-7219		○	19,602	○	○	○	○	○
84	久井保健福祉センター (久井支所)	久井町和草 1906-1	保健福祉課	0847-32-8551	○	○	650	○	○	○	○	○
85	黒郷コミュニティホーム	久井町和草 2042-1	地域企画課	67-6184	○	○	40	○	○	○		○
86	和草コミュニティホーム	久井町和草 761-1	地域企画課	67-6184	○	○	66	○	○	○	○	○
87	泉コミュニティホーム	久井町泉 1341-10	地域企画課	67-6184		○	67	○	○	○		○
88	久井小・中学校	久井町下津 735	校長	0847-32-6019	○	○	361	○	○	○	○	○
89	久井コミュニティセンター	久井町下津 1397	生涯学習課	0847-32-7139	○	○	266		○	○		○
90	下津コミュニティホーム	久井町下津 2326-6	地域企画課	67-6184	○	○	91	○	○		○	○
91	吉田コミュニティホーム	久井町吉田 512	地域企画課	67-6184	○	○	70	○	○	○	○	○
92	吉田スポーツ広場	久井町吉田 141-2	スポーツ振興課	64-7219		○	4,974	○	○	○	○	○
93	久井の市コミュニティホーム	久井町江木 98-5	地域企画課	67-6184		○	150	○	○	○	○	○
94	江木スポーツ広場	久井町江木 533	スポーツ振興課	64-7219		○	15,933	○	○	○	○	○
95	旧久井南小学校	久井町坂井原 3024	スポーツ振興課	64-7219	○	○	237	○	○	○		○
96	坂井原福祉プラザ	久井町坂井原 3011	保健福祉課	0847-32-6484	○		106	○	○	○	○	○
97	坂井原老人集会所	久井町坂井原 1103-3	地元			○	59	○	○	○		○
98	久井運動公園B&G海洋 センター	久井町坂井原 10409-3	スポーツ振興課	64-7219	○	○	367	○	○	○	○	○
99	久井南コミュニティセンター	久井町山中野 1337	生涯学習課	0847-32-6316	○	○	218	○	○	○	○	○
100	中野老人集会所	久井町山中野 1615	地元		○	○	53	○	○	○		○
101	芋堀老人集会所	久井町山中野 278-8	地元		○	○	20		○	○		○
102	小林集会所(法林寺)	久井町小林 125-3	地元			○	20	○	○	○	○	○
103	土取コミュニティホーム	久井町土取 417-1	地元		○	○	38	○	○	○		○
104	筋原コミュニティホーム	久井町筋原 746-2	地域企画課	67-6184	○	○	40		○	○	○	○
105	大和支所	大和町下徳良 111	支所長	0847-33-0222	○	○	1,018	○	○	○	○	○
106	神田公民館	大和町下徳良 106-1	生涯学習課	0847-33-1725	○	○	188	○	○	○	○	○
107	大和人権文化センター	大和町下徳良 107-1	人権推進課	0847-33-1308	○	○	73	○	○	○	○	○
108	大和文化センター	大和町下徳良 111	生涯学習課	0847-33-1115	○	○	499	○	○	○	○	○
109	広島三育学院	大和町下徳良 296-2	学院長	0847-33-0311		○	254	○	○	○		○
110	大和認定こども園	大和町下徳良 697-2	園長	0847-35-1160		○	522	○	○	○	○	○
111	上徳良コミュニティホーム	大和町上徳良 1528-1	地域企画課	67-6184	○	○	100	○	○	○		○
112	蔵宗コミュニティホーム	大和町蔵宗 1244-2	地域企画課	67-6184	○	○	66	○	○	○	○	○
113	大和中学校	大和町大具 2280	校長	0847-34-1111	○	○	386		○	○	○	○
114	大和小学校	大和町大具 2362-1	校長	0847-35-3525	○	○	250		○	○	○	○

115	大草公民館	大和町大草 9131-2	生涯学習課	0847-34-0032	○	○	210	○	○	○	○	○
116	萩原コミュニティホーム	大和町萩原 2408-1	地域企画課	67-6184	○	○	100	○	○	○	○	○
117	くわなし皆来館	大和町椋梨 2431	財産管理課	67-6021	○	○	205		○		○	○
118	椋梨公民館	大和町椋梨 1004	生涯学習課	0847-34-0252	○	○	159	○	○		○	○
119	和木地域ふれあい交流センター	大和町和木 2163-7	財産管理課	67-6021	○	○	184	○	○	○		○
120	大和勤労福祉センター	大和町和木 384-1	商工振興課	0847-34-1977	○	○	249		○		○	○
121	和木公民館	大和町和木 1531-6	生涯学習課	0847-34-0804	○	○	131	○	○		○	○
122	大和保健福祉センター	大和町和木 1538-1	保健福祉課	0847-34-0960	○	○	733	○	○		○	○
123	白竜ドーム	大和町和木 1026-3	スポーツ振興課	64-7219	○	○	578		○		○	○
計	123 箇所			147,200								

(注1) 収容人員は、屋内運動場等については、3.0 m²当たり1人、屋外運動場については、1.0 m²当たり1人とする。

(注2) 船木防災公園の収容人員は、避難可能面積のうち、車両避難スペースについては、25 m²当たり1台(2人)、その他スペースについては、3.5 m²当たり1人として計算した。

※災害別利用条件について

この災害別利用条件は、平成22年3月発行の三原市総合防災ハザードマップの被害想定に基づき示しています。

(土砂災害、高潮、洪水)

津波の浸水想定区域は、令和元年3月発行の三原市津波ハザードマップの浸水想定に基づき示しています。

(1) 土砂災害

○の条件 ①土砂災害(特別)警戒区域の影響範囲外にある施設

(2) 高潮

○の条件 ①高潮の浸水想定区域外にある施設

(3) 洪水

○の条件 ①洪水の浸水想定区域外にある施設

●の条件 ①洪水の浸水想定区域内にあるが、床高が浸水深より高い施設

(4) 津波

○の条件 ①津波の浸水想定区域外にある施設

●の条件 ①津波の浸水想定区域内にあるが、床高が浸水深より高い施設

〔 ○ : 利用可能
● : 利用できない場合があります 〕

津波一時避難場所

番号	名 称	所 在 地	管理者	連絡先 0848	収容 人員	対応災害
						津 波
1	イオン三原店(2階・3階・屋上駐車場)	城町二丁目 13 番 1 号	店長	62-8888	22,000	○
2	フジグラン三原(屋上駐車場)	円一町一丁目 1 番 7 号	店長	61-0011	12,000	○
計	2 箇所				34,000	

(注) 収容人員は、1.0 m²当たり 1 人とする。

19 医療機関

名称	所在地	電話	F A X	備考
三原赤十字病院	東町二丁目 7 番 1 号	64-8111	64-1803	災害時収容病院
川西医院	西町一丁目 2 番 63 号	63-4887	63-1988	
永沢耳鼻咽喉科医院	港町一丁目 6 番 9 号	62-4860	62-7665	
すずき内科・胃腸科クリニック	本町一丁目 9 番 12 号	62-9907	62-1173	
初鹿内科胃腸科医院	中之町一丁目 21 番 10 号	62-5571	63-0966	
初鹿内科医院分院	中之町三丁目 3 番 11 号	62-6482	67-0350	
三原病院	中之町六丁目 31 番 1 号	63-8877	62-0055	災害時収容病院
三原駅かなもと眼科	城町一丁目 1 番 8 号	81-2300	81-2301	
みはらえきまえクリニック	城町一丁目 8 番 7 号	63-5000	63-5004	
押尾クリニック	城町一丁目 12 番 23 号 1	67-8766	67-8767	
三原城町病院	城町一丁目 14 番 14 号	64-1212	64-7395	災害時収容病院
クレール心療クリニック	城町一丁目 8 番 1 号三原駅前ビル 2 階	29-9016		
小園内科・循環器科	城町二丁目 2 番 1 号	62-7525	62-7526	
井上眼科	城町二丁目 13 番 1 号	64-2593	64-2593	
松尾内科病院	城町三丁目 7 番 1 号	63-5088	63-0658	災害時収容病院
こだま泌尿器科クリニック	港町一丁目 3 番 1 号	62-5153	62-5190	
なす眼科クリニック	港町一丁目 3 番 15 号	62-5155	60-0419	
白須整形外科クリニック	港町一丁目 6 番 6 号	62-1111	62-1117	
つばいクリニック泌尿器科内科	港町三丁目 7 番 12 号	64-0405	64-0403	
港町クリニック	港町三丁目 19 番 16 号	62-1711	62-1712	
木原こどもクリニック	円一町一丁目 1 番 7 号	61-0321	61-0322	
さくら眼科クリニック	円一町一丁目 1 番 7 号	61-2225	61-2226	
ふるかわ耳鼻咽喉科	円一町一丁目 1 番 2-2 号	29-9200	29-9203	
しまなみ皮膚科	円一町一丁目 1 番 2-2 号	62-7682		
興生総合病院	円一町二丁目 5 番 1 号	63-5500	62-0600	災害時収容病院
中林整形外科	宮沖二丁目 4 番 1 号	62-2613	62-2282	
かじやま内科循環器科	宮沖二丁目 6 番 18 号	61-3180	61-3199	
武井胃腸科内科	宮沖五丁目 8 番 20 号	62-3844	63-5677	
得能クリニック	宗郷一丁目 3 番 12 号	67-7711	67-7722	
みやもり医院	宗郷三丁目 3 番 3 号	67-9655	67-9655	
木曾胃腸科内科	明神二丁目 11 番 7 号	81-0311	81-0322	
三原市医師会病院	宮浦一丁目 15 番 1 号	62-3113	62-7505	災害時収容病院
三原市医師会休日夜間急患診療所	宮浦一丁目 15 番 1 号	67-7040	-	
小林内科クリニック	宮浦三丁目 28 番 18 号	67-1622	67-1713	
なんば麻酔科・リウマチ科	宮浦五丁目 1 番 38 号	61-5722	61-5723	
あさだ内科	宮浦五丁目 16 番 23 号	61-5688	62-1322	
木村耳鼻咽喉科アレルギー科	宮浦六丁目 3 番 28 号	63-1133	63-1134	
わきた小児科	宮浦六丁目 6 番 38 号	67-7999	67-8044	
越智眼科	宮浦六丁目 7 番 39 号	62-0331	62-0856	
たかはしメンタルクリニック	頼兼一丁目 1 番 3 号	81-0717	81-0718	
うえだ皮膚科	頼兼一丁目 1 番 6 号	61-1277	61-1288	
公立大学法人県立広島大学保健福祉学部付属診療所	学園町一丁目 1 番	60-1120	60-1134	
石根内科循環器科医院	沼田東町片島 224 番地 5	60-2050	60-2051	
小泉病院	小泉町 4245 番地	66-3355	66-2838	災害時収容病院
阪田医院	幸崎町能地四丁目 10 番 5 号	69-0003	69-0026	
なぎさ医院	須波二丁目 22 番 32 号	61-5551	61-5552	
須波宗齊会病院	須波ハイツ二丁目 3 番 10 号	69-1888	69-2172	
つばい医院	糸崎四丁目 9 番 24 号	62-6767	62-0029	
佐木島診療所	鷺浦町向田野浦 1712 番地	60-7130	60-7133	
いしねファミリークリニック	本郷南五丁目 19 番 15 号	60-6555	86-1717	
堀内医院	本郷南六丁目 21 番 3 号	86-2028	86-5235	
本郷中央病院	下北方一丁目 7 番 30 号	86-6780	86-4564	災害時収容病院

公立くい診療所	久井町江木 50 番地 1	0847-32-6111	0847-32-7690	
もだ内科クリニック	久井町江木 1163 番地 6	0847-32-5560	0847-32-5561	
白龍湖クリニック	大和町和木 1504 番地 1	0847-34-1218	0847-34-1219	
大和診療所	大和町和木 1538 番地 1	0847-34-0034	0847-35-3037	
田原クリニック	大和町下徳良 1901 番地 8	0847-33-0480	0847-33-1369	

20 広島県水道広域連合企業団指定給水装置工事事業者

広島県水道広域連合企業団 三原事務所 三原市西野五丁目 14 番 1 号 Tel : 64-2121

(三原市内登録事業者のみ抜粋)

氏名又は名称	住 所	電話番号
井上建設株式会社	久井町江木 1 4 7 1 番地	0847-32-7125
晃栄設備	久井町江木 1 3 4 番地 6	
有限会社 久井電機	久井町江木 1 1 6 2 番地 1	0847-32-6869
有限会社 備北電業	久井町江木 1 8 4 6 番地 5	0847-32-6058
ツナ住設	久井町和草 1 0 6 1 番地	0847-32-7476
平畑建設株式会社	久井町和草 4 8 5 番地の 2	0847-32-6100
旭鉄工 株式会社	中之町八丁目 2 0 番 1 8 号	63-7311
笠松設備	中之町八丁目 1 1 番 1 8 号	64-4795
株式会社 新協工業	中之町六丁目 1 6 番 2 7 号	63-4037
株式会社 水工房リアル	中之町九丁目 1 0 番 2 0 号	64-4132
藤原商事 株式会社	中之町八丁目 2 5 番 1 0 号	62-7148
有限会社 広島鋼管	東町二丁目 4 番 1 2 号	64-4444
日産興業 株式会社	古浜一丁目 2 番 2 0 号	63-7000
株式会社 金光組	城町三丁目 8 番 2 3 号	63-1235
有限会社 山本産業	城町三丁目 1 番 1 号	64-0582
原設備	須波二丁目 1 0 番 4 0 号	67-0203
藤井建設 株式会社	須波一丁目 2 3 番 8 号	67-0200
株式会社 丸善商会	宗郷二丁目 1 1 番 1 5 号	62-3692
株式会社 暮らり	宗郷四丁目 2 0 番 1 7 号 (宗郷支店)	63-7269 (宗郷支店)
有限会社 クリーン住設	青葉台 7 番 1 7 号	64-8471
株式会社 山達	宮浦五丁目 1 8 番 1 1 号	080-2575-3717
三陽環境管理 株式会社	宮浦四丁目 7 番 1 6 号	64-1972
有限会社 安部工業	宮浦三丁目 1 8 番 1 1 号	64-3526
有限会社 松田商事	宮浦五丁目 2 0 番 8 号	63-6972
有限会社 西岡設備	宮浦三丁目 8 番 2 号	64-8287
サンスイ設備工業 株式会社	皆実一丁目 1 3 番 2 6 号	64-8341
株式会社 上西設備	皆実四丁目 3 番 1 3 号	64-4034
株式会社 中井商店	皆実一丁目 1 5 番 1 5 号	62-4227
広島ガス三原販売 株式会社	皆実二丁目 9 番 1 9 号	63-4420
妹尾鉄工所	皆実一丁目 1 8 番 1 号	63-2255
有限会社 西原建設	皆実二丁目 5 番 2 5 号	61-5373
有限会社 青山工事店	皆実四丁目 1 2 番 2 4 号	62-7033
山久設備 株式会社	西野二丁目 3 番 2 2 号	
有限会社 両名設備	西野二丁目 1 4 番 1 4 号	63-0679
ナカタニ設備	小坂町 1 3 5 5 番地 4	66-3692

氏名又は名称	住 所	電話番号
株式会社 中博建設	長谷一丁目 3 番 1 0 号	66-2507
有限会社 大森商店	長谷三丁目 1 番 2 5 号	66-3743
イワタニ山陽 株式会社	長谷五丁目 5 番 1 1 号 (三原支店)	60-9123 (三原支店)
三原食糧企業組合	深町 1 0 4 1 番地 1	29-9331
松井商事 有限会社	新倉二丁目 6 番 3 6 号	66-1901
帝三耐蝕工業 株式会社	新倉二丁目 1 0 番 1 号	66-3210
有限会社 誠和開発	和田二丁目 1 7 番 7 号	60-2720
株式会社 広島クミアイ燃料	新倉二丁目 5 番 1 号 (三原ガスセンター)	66-0152
伊藤忠エネクスホームライフ 株式会社	木原四丁目 1 9 番 1 号 (備後営業所)	60-3101 (備後営業所)
有限会社 サニー住設	木原五丁目 1 0 番 1 2 号	68-0210
西本工事所	糸崎四丁目 9 番 4 3 号	62-4592
山田建設 株式会社	糸崎七丁目 1 番 4 1 号	62-3867
株式会社 津田建設	本郷町船木 6 3 9 3 番地 1	85-0355
平田住宅設備工業	本郷町南方 4 8 2 2 番地 5	86-4758
アサノ総合住設	本郷南四丁目 3 8 番 7 号	86-1647
株式会社 サダタニ	本郷南六丁目 3 番 5 号	86-2512
安芸設備	南方二丁目 8 番 6 号	86-2440
株式会社 ケー・エス・エム	沼田西町惣定 1 0 4 9 番地 8	60-2325
有限会社 加川石油店	大和町大草 9 1 2 8 番地 3	0847-34-0414
東藤電機 有限会社	大和町和木 1 5 8 2 番地	0847-34-0312
和木建材センター	大和町和木 1 5 8 6 番地 1	0847-34-1234
有限会社 フカガワ	大和町蔵宗 1 3 3 5 番地 1 3	0847-33-0668
水口商店	大和町下徳良 2 2 2 0 番地	0847-33-0117

21 清掃処理施設及び業者

(1) 可燃物処理

ア 処理施設

施設名	三原市清掃工場
所在地	八坂町 10227 番地
敷地	80,600 m ²
建設年月日（着工）	平成 8 年 7 月
（竣工）	平成 11 年 3 月
焼却能力	180 t / 日（90 t / 24H×2 基）
処理方式	連続燃焼式焼却炉
排ガス処理設備	バグフィルタ
灰処理設備	キレート、セメント固化処理

イ 最終処分施設

施設名	三原市一般廃棄物最終処分場
埋立面積	22,000 m ²
埋立容量	163,000 m ³
埋立計画期間	平成 10 年 4 月～平成 35 年 3 月
遮水工	アスファルト吹き付け＋ゴムシート
浸出水処理	生物処理＋凝集沈殿＋砂ろ過＋滅菌
埋立実績	98,231 m ³ （覆土含む）
残余容量	64,768 m ³ （覆土含む）

令和 7 年 4 月 1 日現在

ウ 収集能力

	直 営		委 託	
機動力	2 t パッカー	4 台	2 t パッカー	4 台
	3 t パッカー	—	3 t パッカー	7 台
	4 t パッカー	2 台	4 t パッカー	11 台
	4 t ダンプ	—	4 t ダンプ	1 台
	2 t ダンプ	2 台	3 t ダンプ	2 台
	軽四輪トラック	1 台	2 t ダンプ	2 台
	吸引車（2 t）	1 台	軽四輪トラック	3 台
	合 計	10 台	合 計	30 台
人 員	12 人 （会計年度任用職員含む）		91 人	

エ 一般廃棄物収集運搬委託業者

事業者名	所在地	電話
(株) 森 剛	糸崎三丁目 1 番 15 号	6 3 - 0 4 1 5
(株) す ず か	西野五丁目 22 番 3 号	3 1 - 3 7 9 9
(株) 中 野 産 業	沼田東町納所 269 番地 1	6 0 - 2 8 2 0
(有) 池本クリーナー	本郷南六丁目 8 番 2 号	8 6 - 4 3 9 0
(株) み ど り 商 会	久井町坂井原 10253 番地 6	(0847) 3 2 - 6 4 5 1
(有) 山 崎 金 属	大和町下徳良 2456 番地 3	(0847) 3 3 - 0 0 7 0

(2) 不燃物処理

施設名	三原広域市町村圏事務組合不燃物処理工場	
所在地	八坂町 10227 番地	
敷地面積	8,331 m ²	
建設年月日	令和 3 年 3 月	
施設内容	処理能力	供用開始
不燃・粗大処理	5 t / 日	令和 3 年 3 月
プラ容器梱包施設	6.4 t / 日	令和 3 年 3 月
P E T 処理施設	1.8 t / 日	令和 3 年 3 月
びん・缶処理施設	6.8 t / 日	令和 3 年 3 月

(3) し尿処理

ア 処理施設

施設名	三原市汚泥再生処理センター	
所在地	沼田東町七宝 2 5 4 番地	
敷地面積	4,005 m ²	
計画処理能力	176 kℓ / 日 (し尿 46 kℓ / 日 浄化槽汚泥 125 kℓ / 日 集落排水汚泥 2 kℓ / 日 下水汚泥 3 kℓ / 日)	
建設年月日	(着工) 平成 2 3 年 3 月	
	(竣工) 平成 2 5 年 7 月	
水処理方式	浄化槽汚泥混入比率の高い脱窒素処理方式＋高度処理	
汚泥処理	汚泥等の助燃剤化 (脱水) →三原市清掃工場	

イ し尿取扱許可業者

社名及び代表者氏名	所 在 地	バキューム車 (容量) 台数	電話
(株)高橋興業 林 秀樹	沼田西町松江 2 1 3 2 番地 5	(3,000ℓ) 2 台 (3,600ℓ) 1 台	85-0775
(株)伯和総業 安本 養伯	東広島市西条町助実 3 5 番地 2	(1,800ℓ) 1 台 (3,000ℓ) 1 台 (3,400ℓ) 1 台 (3,700ℓ) 1 台 (7,200ℓ) 1 台	(082) 422 - 2094
備後衛生(有) 久井出張所 國正 佳照	久井町坂井原 4 6 1 4 番地 1	(1,800ℓ) 1 台 (1,820ℓ) 1 台 (2,700ℓ) 1 台 (3,600ℓ) 3 台 (3,700ℓ) 2 台 (10,600ℓ) 1 台	(0847) 32 - 8815
藤原商事(株) 藤原 克彦	中之町八丁目 2 5 番 1 0 号	(1,800ℓ) 2 台 (3,000ℓ) 6 台 (3,700ℓ) 2 台 (4,900ℓ) 1 台 (7,200ℓ) 1 台 (10,000ℓ) 1 台	62-7148
(有)松田商事 福岡 勇真	宮浦五丁目 2 0 番 8 号	(3,000ℓ) 2 台 (3,700ℓ) 1 台	63-6972
(有)松本商事 安本 伸一	宮沖三丁目 3 番 3 号	(1,800ℓ) 1 台 (3,400ℓ) 1 台 (3,700ℓ) 1 台	62-2907
森川環境サービス(有) 森川 正道	糸崎四丁目 9 番 3 5 号	(1,800ℓ) 2 台 (3,000ℓ) 1 台 (3,600ℓ) 1 台	62-6321
(有)山本産業 中元 八重子	城町三丁目 1 番 1 号	(1,800ℓ) 1 台 (3,500ℓ) 1 台 (3,700ℓ) 1 台 (10,700ℓ) 1 台	64-0582

令和 7 年 4 月 1 日現在

22 交通機関一覧表

(1) 陸上輸送

名 称	業務内容	保有台数	所 在 地	電 話
芸陽バス(株)	乗合バス事業	111 台	東広島市西条西本町 21 番 39 号	082-424-4721
(株)中国バス	〃	98 台	福山市多治米町六丁目 12 番 31 号	084-953-5391
鞆鉄道(株)	〃	46 台	福山市佐波町 197 番地の 1	084-952-3700

(2) 陸上貨物輸送

名 称	所 在 地	電 話	備考
池田興業(株)三原支店	沼田西町惣定 55 番地 12	85-0055	
糸崎倉庫(株)	糸崎南二丁目 6 番 10 号	62-2105	
(有)エイチアンドエイチ	本郷町南方 5052 番地 1	86-3727	
(株)エスエス・ロジスティクス 三原営業所	皆実三丁目 2 番 18 号	64-9237	
NX キャッシュ・ロジスティクス(株) 中国支店 三原センター	古浜三丁目 7 番 1 号	62-4124	
NX 備通(株)福山支店コンテナセンター糸崎デポ	糸崎四丁目 1 番 73 号	62-4105	
(有)エル・ピー・シー三原営業所	新倉二丁目 5 番 1 号	66-4043	
(有)大石運送	新倉二丁目 13 番 33 号	60-9155	
広愛産業(株)	小泉町 10241 番地 4 号	60-9840	
光照運輸(株)広島営業所	糸崎九丁目 3 番 5 号	68-0107	
光信産業(株)	城町三丁目 1 番 1 号 411	64-0566	
(有)幸陽運送	幸崎能地三丁目 3 番 21 号	69-0018	
佐川急便(株)三原営業所	長谷五丁目 5 番 1 号	0570-010-724	
さこだ重車輛(株)	長谷一丁目 1 番 43 号	66-0056	

名 称	所 在 地	電 話	備 考
(株)サンキュウ・トランスポート・中国 三原営業所	沼田西町小原 200 番地 86	86-0039	
山陽トラック(株)	明神五丁目 2 番 1 号	64-7238	
新倉運送(有)	新倉二丁目 16 番 1 号	66-3555	
仁翔(株)	下北方二丁目 14 番 11 号	85-0755	
(株)鈴鹿運輸機工	糸崎二丁目 10 番 20 号	64-1144	
セイム梱包(株)	長谷五丁目 2 番 1 号	66-0304	
高橋運輸興業(株) 三原営業所	新倉二丁目 11 番 20 号	66-4685	
田中運輸(株)	古浜三丁目 5 番 15 号	64-2525	
田中興運(有)	古浜三丁目 2 番 24 号	67-4569	
田中陸運(有)	長谷四丁目 5 番 1 号	66-0184	
西日本マルエス(株) 三原営業所	沼田西町小原 200 番地 91 号	86-6703	
備福運送(株) 三原営業所	古浜二丁目 11 番 14 号	63-2100	
広島総合警備保障(株) 三原営業所	城町二丁目 13 番 68 号	29-9007	
福山通運(株) 三原支店	新倉二丁目 14 番 1 号	66-0116	
藤川産業	深町 1321 番地 1	63-4834	
フルモト建機(株)	宮浦六丁目 17 番 22 号	63-8577	
(有)三原食品システム	沼田西町小原 200 番地 82 号	60-6551	
(株)ムロオ三原営業所	長谷五丁目 4 番 21 号	66-4616	
(株)山本水産輸送 広島営業所	長谷五丁目 255 番 1 号	60-9066	

名 称	所 在 地	電 話	備 考
若松運送(有)	幸崎能地三丁目 10 番 3 号	69-0195	
(有)泉運送	久井町泉 59 番地 4	(0847) 32-6081	
久井運送(株)	久井町江木 1293 番地 1	(0847) 32-6066	
(株)翔愛通運	久井町山中野 911 番地	(0847) 32-8877	
(株)大地産業	小坂町 10158 番地 1	66-0039	
(株)橘運送	久井町下津 1811 番地 3	(0847) 32-8875	
(株)ヒグチ	久井町山中野 354 番地 3	(0847) 32-6271	
(有)石田運送	南方一丁目 9 番 33 号	86-1201	
(有)石原	本郷町上北方 2319 番地	86-1881	
今井運送(株)三原営業所	本郷町南方 157 番地	86-0801	
HM. L I N E(株)	南方一丁目 2 番 13 号	86-0520	
(株)長船回漕店 三原営業所	本郷町南方 10993 番地 1	86-2461	
かのう商運(有)	本郷町船木 306 番地 7	86-5745	
コーシンライン	本郷町南方 4964 番地 1	85-0585	
コカ・コーラボトラーズジャパン(株)本郷車庫	下北方一丁目 3 番 1 号	090-9847-7953	
(株)三幸フリージングサービス	南方二丁目 15 番 12 号	86-6858	
山陽尾崎運送(有)	南方三丁目 14 番 36 号	86-3820	
城南運輸(有) 本郷営業所	本郷町船木 1623 番地 1	86-6181	
(株)鈴木	南方一丁目 1 番 10 号	86-3043	

名 称	所 在 地	電 話	備 考
(株)東酪	南方三丁目 10 番 3 号	86-3155	
日陽運輸(株) 本郷営業所	本郷町南方 7943 番地 1	86-3814	
日本通運(株) 広島航空支店広島空港営業課	本郷町善入寺 64 番地 2 広島空港内	86-8541	
ニビシ運輸(株) 広島営業所	南方一丁目 4 番 15 号	86-4501	
(株)フレッシュ物流	南方一丁目 3 番 37 号	86-3120	
(有)八千代運輸倉庫 三原営業所	南方一丁目 3 番 1 号	86-6788	
(有)ワタリ商運	本郷町船木 4451 番地	86-0781	
(有)井上急送	大和町和木 484 番地 2	(0847) 34-0327	
(株)H	大和町大草 7395 番地	(0847) 34-0957	
山陽トラック(株) 神田営業所	大和町下徳良 2160 番地 1	(0847) 33-0026	
美建マテリアル(株)	大和町姥ヶ原 58 番地	(0847) 34-2855	

※令和 6 年 9 月 1 日時点 広島県トラック協会 HP より

(3) 海上輸送

名称	所在地	電話	保有台数	備 考
(有)マルト汽船	城町三丁目 1 番 1 号	64-8527 (しまなみ海運)	48 人×1 隻	
弓場汽船(株)	城町三丁目 1 番 1 号	64-8527	70 人×1 隻 72 人×1 隻 80 人×1 隻	
土生商船(株)	尾道市因島土生町 1 6 8 4 番地 2	(0845) 22-1337	78 人×1 隻 92 人×1 隻 250 人×1 隻 250 人×1 隻	

(4) 尾道海上保安部：巡視艇等 4 隻

(5) 三原市消防署：救急艇 1 隻

23 無線施設

名 称	設 置 場 所	電 話	備 考
尾道海上保安部	尾道市古浜町 2 7 番地 1 3	22-2108	
国土交通省中国地方整備局 福山河川国道事務所	福山市三吉町四丁目 4 番 1 3 号	084-923-2620	
広島地方気象台福山測候所	福山市松永町 5 3 番地 1	084-923-2249	
西日本旅客鉄道(株) 岡山情報区福山支区糸崎派出所	糸崎四丁目 1 番 1 号	62-5674	
中国電力ネットワーク(株) 尾道ネットワークセンター	尾道市栗原町 5 9 0 8 番地 1	25-6694	
広島ガス(株)尾道支店	尾道市天満町 3 番地 2	22-2104	
備後通運(株)尾道支店	尾道市高須町 1 3 番地 2	22-4111	
福山通運(株)三原支店	新倉二丁目 1 4 番 1 号	66-0111	
広島県三原警察署	皆実三丁目 2 番 6 号	67-0110	
三原市消防本部(署)	宮浦一丁目 2 2 番 2 号	62-2101	
三原アマチュア無線クラブ	宮沖二丁目 8 番 3 号	63-2151	
三原交通(株)	和田一丁目 6 番 8 号	64-1818	
中国タクシー(株)	古浜一丁目 4 番 1 号	64-1919	
富士交通(株)	沼田東末光 3 0 5 8 番地	64-1111	
備三タクシー(有)	皆実二丁目 5 番 2 8 号	64-5454	
総合病院三原赤十字病院	東町二丁目 7 番 1 号	64-8111	

24 危険物製造所等一覧表

事業所名	場 所	施設の 数	危険物の種類	指定数量の 倍数
帝人(株)三原生産部	円一町一丁目1番20号	3	4類	120
三菱重工業(株)三原製作所	糸崎南一丁目1番1号	12	2・4類	181
清水化学(株)	木原四丁目5番1号	9	4類	347
今治造船(株) 広島工場	幸崎能地二丁目1番1号	11	4類	349
高砂香料西日本工場(株)	沼田西町惣定247番地94	11	4類	1,958
(株)ネクステージ中国DDセルフ西三原SS	皆実四丁目4番23号	1	4類	220
太陽石油販売株式会社 セルフ三原	皆実一丁目21番7号	1	4類	280
太陽石油販売株式会社 セルフ古浜給油所	古浜一丁目14番8号	1	4類	289
(株)やっさ石油宮浦給油所	宮浦五丁目7番1号	5	4類	170
ダイヤ石油(株)三原給油所	糸崎二丁目11番8号	1	4類	220
(有)田尾石油店	中之町三丁目12番1号	1	4類	181
芸備燃料(株)三原中之町給油所	中之町一丁目7番1号	1	4類	220
ブルー・コンサル(株)	和田一丁目11番11号	1	4類	210
安田石油(有)	須波西町一丁目1番27号	1	4類	134
(株)DNPファインオプトロニクス	沼田西町小原73番地47	20	4類	753
芸備燃料(株)宮浦給油所	宮浦五丁目16番11号	1	4類	221
(株)やっさ石油沼田東給油所	沼田東町両名964番地1	1	4類	181
常石商事(株)三原西SS	本郷南一丁目1番37号	1	4類	220
広島空港給油施設(株)	本郷町善入寺94番地22	6	4類	2,926
マイナミ空港サービス(株)	本郷町善入寺94番地22	7	4類	191
(株)KAFCO	本郷町善入寺94番地22	9	4類	180
ネクサスエナジー(株)セルフ本郷給油所	下北方一丁目14番15号	1	4類	288
アイカ工業(株)広島工場	下北方一丁目11番1号	13	4類	1,000
全農エネルギー(株)ジャスポート三原	下北方一丁目1番17号	2	4類	393
ダイキョーニシカワ(株)	大和町上草井505番地	9	2・4・5類	167
(株)ユーホー 三原城町店給油所	城町三丁目1番56号	1	4類	240
(株)レニアス	沼田西町小原200番地76	3	4類	109
(有)片山自動車工業	久井町江木76番地1	1	4類	120
向谷商店	久井町羽倉1372番地2	3	4類	130
ひろしま農業協同組合久井SS	久井町羽倉1677番地	1	4類	181
檜垣産業(株)三原給油施設	幸崎能地四丁目32番地1	7	4類	244

※ 100倍未満を除く

25 高圧ガス等貯蔵取扱事業所

一般製造（１種）

(単位：t、※はm³)

今治造船(株)広島工場	幸崎能地二丁目１番 １号	O ₂	51.197
		CO ₂	35.000
メキンケムジャパン(株) 三原製造所	円一町一丁目１番１ 号	HF	260.16
		LP	185.49
		N ₂	35.74
		プロセスガス	100.74
		134a	2104.61
		R ₂₂	28.29
		TRI	1.21
		HCL	1.05
小原ガスセンター(株)	沼田西町小原 200 番 地 91	回収フルオロカーボン	49.69
		O ₂	30.788
		N ₂	49.299
		Ar	22.861
(株)DNP ファインオプトロニクス 三原工場	沼田西町小原 73 番 地 1	CO ₂	18.475
		N ₂	貯蔵なし
西日本マルエス(株) 三原営業所	沼田西町小原 200 番 地 91	O ₂	3.84
		N ₂	9.00
日本通運(株) 三原支店広島ガス営業所	沼田西町小原 73 番 地 96	LNG	89.955
鳴滝工業(有)	鷺浦町向田野浦 2494 番地	CO ₂	9.96
		O ₂	9.44
コカ・コーラボトラーズジャパン (株) 広 島工場	沼田西惣定 247 番地	CO ₂	27.810
		N ₂	24.843
(株)共立機械製作所 第 5 工場	木原四丁目 20 番 1 号	O ₂	5.075
		CO ₂	4.582
バイタルエア・ジャパン (株) 広島製造所	円一町一丁目 1 番 1 号	O ₂	5.075
中野酸工(株)	本郷北二丁目 1 1 番 1 号	フルオロカーボン	※360

一般製造（２種）

（単位：kg、※はm³）

事業所名称	所在	ガス種	貯蔵能力
亀井鉄工(株)	皆実一丁目 3 番 5 号	O 2	2,052
三基工業(株)	皆実一丁目 16 番 10 号	O 2	1,026
(株)共立機械製作所第 1 工場	皆実四丁目 1 番 45 号	O 2	1,030
三原市消防本部	宮浦一丁目 22 番 2 号	空気(A i r)	貯蔵なし
三原赤十字病院	東町二丁目 7 番 1 号	O 2	2,569
三原市医師会病院	宮浦一丁目 15 番 1 号	O 2	5,032
医療法人社団杏仁会松尾内科病院	城町三丁目 7 番 1 号	O 2	5,727
医療法人清幸会三原城町病院	城町一丁目 14 番 14 号	O 2	2,567
長州産業(株)広島工場	新倉二丁目 11 番 20 号	N 2	734
(株)やまみ本社工場	沼田西町小原 73 番地 5	N 2	3,593
誠和工業(株)本郷工場	本郷町船木 1609 番地	O 2	2,985
広島国際空港（株）	本郷町善入寺 64 番地 34 号	空気(A i r)	貯蔵なし
三菱ふそうトラック・バス株式会社 広島ふそう本郷支店本郷工場	南方三丁目 6 番 12 号	フロン R-1 2	20
株式会社 J A L エンジニアリング 広島空港整備事業所	本郷町善入寺平岩 64 番地 31 広島空港内	N 2	貯蔵なし
医療法人里仁会白龍湖病院	大和町和木 1504 番地 1	O 2	581
(株)共立機械製作所 糸崎工場	糸崎南二丁目 1601 番地 7	O 2	5,113.96
社会医療法人里仁会興生総合病院	円一町二丁目 5 番 1 号	O 2	5,075
ダイキョーニシカワ(株)大和工場	大和町上草井 505 番地	N 2	※148
三菱重工交通機器エンジニアリング(株) 総務部環境安全課	糸崎南一丁目 1 番 1 号	N 2	2,111
全日本空輸株式会社 広島空港所	本郷町善入寺平岩 64 番地 31 広島空港内	N 2	貯蔵なし
テクノス三原（株）	宮浦五丁目 2 番地 1 0	空気(A i r)	貯蔵なし
(有)内海潜水	沼田東町本市 1003 番地	空気(A i r)	貯蔵なし

L P 製造

（単位：t）

事業所名称	所在	ガス種	貯蔵能力
伊藤忠エネクスホームライフ西日本(株) 備後ガスセンター	木原四丁目 19 番 1 号	L P	40
全農広島県本部 三原 L P ガス充填所	新倉二丁目 5 番 1 号	L P	34
(有)エル・ピー・シー三原営業所	新倉二丁目 5 番 1 号	L P	4.562

1 種貯蔵

(単位：kg、※はm³)

事業所名称	所在	ガス種	貯蔵能力
西川ゴム工業(株)三原工場	沼田西町小原 200 番地 39	L P	17,280
メキシケムジャパン(株) 三原製造所	円一町一丁目 1 番 1 号	フルオロカーボン類	600,000
今治造船(株)広島工場 第一工場 液化石油ガス貯蔵設備	幸崎能地二丁目 1 番 1 号	L P	14,870
日本エア・リキード(株) 広島営業所	沼田西町小原 200 番地 91	O ₂ 、A _r 、N ₂ 、CO ₂ 、 H _e 、C ₂ H ₂ 、H ₂	※8,224.6
池田興業(株)三原支店 松江倉庫	沼田西町松江 1893 番地 1	フルオロカーボン 134a	128,000
日本通運(株)三原支店 広島ガス営業所	沼田西町小原 73 番地 96	L N G	62,832
三菱重工業(株)三原製作所	糸崎南一丁目 1 番 1 号	L P	10,047
四国溶材株式会社三原営業所	幸崎能地七丁目 24 番 34 号	O ₂ 、A _r 、CO ₂ 、H ₂	※2054.68
イワタニ山陽(株) 三原支店	長谷五丁目 5 番 11 号	O ₂ 、A _r 、CO ₂ 、H ₂ 、LP、N 2	※4734.3
藤本食品(株) 広島工場	沼田東町両名 972 番地 1	L P	14,155
中野酸工(株)	本郷北二丁目 11 番 1 号	LPG、O ₂ 、アセチレン N ₂ 、CO ₂ 、フルオロカーボ ン	※2342

2 種貯蔵

(単位：kg、※はm³)

事業所名称	所在	ガス種	貯蔵能力
医療法人杏人会 松尾内科病院	城町三丁目 7 番 1 号	O ₂	5,727
(株)やまみ本社工場	沼田西町小原 73 番地 5	N ₂	3,593
三原市医師会病院	宮浦一丁目 15 番 1 号	O ₂	5,032
誠和工業(株)本郷工場	本郷町船木 1609 番地	O ₂ L P	2,985 500
カ・コ・ウエストロジスティクス(株)本郷ロジスティクスセンター	下北方一丁目 3 番 1 号	CO ₂ 、N ₂	※2,985.1
(株)共立機械製作所 糸崎工場	糸崎南二丁目 1601 番地 7	O ₂	5,113.96
社会医療法人里仁会興生総合病院	円一町二丁目 5 番 1 号	O ₂	5,075
(株)レニアス	沼田西町小原 200 番地 76	ハロン・窒素(混合ガス)	※595.46
社会医療法人里仁会介護医療院白竜湖	大和町和木 1504 番地 1	O ₂	5,114

消 費

(単位：kg、※はm³)

事業所名称	所在	ガス種	貯蔵能力
医療法人杏人会 松尾内科病院	城町三丁目 7 番 1 号	Ｏ 2	5,727
今治造船(株)広島工場	幸崎能地二丁目 1 番 1 号	Ｏ 2 Ｌ Ｐ	51,625 14,870
三菱重工業(株)三原製作所	糸崎南一丁目 1 番 1 号	Ｌ Ｐ	10,000
西川ゴム工業(株)三原工場	沼田西町小原字袖掛 200 番地 39	Ｌ Ｐ	17,280
メキシケムジャパン(株) 三原製造所	円一町一丁目 1 番 1 号	Ｌ Ｐ	185,490
三原市医師会病院	宮浦一丁目 15 番 1 号	Ｏ 2	5,032
鳴滝工業(有)	鷺浦町向田野浦 2494 番地	Ｏ 2	9,685
(株)共立機械製作所 第 5 工場	木原四丁目 20 番 1 号	Ｏ 2	5,075
(株)共立機械製作所 糸崎工場	糸崎南二丁目 1601 番地 7	Ｏ 2	5,113.96
社会医療法人里仁会 興生総合病院	円一町二丁目 5 番 1 号	Ｏ 2	5.075
藤本食品 (株) 広島工場	沼田東町両名 972 番地 1	Ｌ Ｐ	14,155
社会医療法人里人会介護医療院白竜湖	大和町和木 1504 番地 1	Ｏ 2	5,114

Ｌ Ｐ 貯蔵施設（液石法販売店）

(単位：kg)

事業所名称	貯蔵施設の位置	ガス種	貯蔵量
三原食糧企業組合プロパン部	深町 1041 番地 1	Ｌ Ｐ	
イワタニ山陽(株)三原支店	長谷五丁目 5 番 11 号	Ｌ Ｐ	
広島ガス三原販売株式会社本郷営業所	本郷町上北方 4172 番地 1	Ｌ Ｐ	
広島ガス三原販売株式会社	皆実二丁目 9 番 19 号	Ｌ Ｐ	
ひろしま農業協同組合八幡出張所	八幡町宮内 253 番地 1	Ｌ Ｐ	
ひろしま農業協同組合鷺浦出張所	鷺浦町須波 323 番地 2	Ｌ Ｐ	
(株)広島クミアイ燃料 三原ガスセンター	新倉二丁目 5 番 1 号	Ｌ Ｐ	
水口商店	大和町下徳良 1938 番地	Ｌ Ｐ	
山根商店	久井町江木 1176 番地	Ｌ Ｐ	
有限会社加川石油店	大和町大草 9128 番地 3	Ｌ Ｐ	
株式会社丸善商会	宗郷二丁目 11 番 15 号	Ｌ Ｐ	
因の島ガス株式会社	沼田一丁目 12 番 6 号	Ｌ Ｐ	
広川エナス株式会社糸崎営業所	糸崎七丁目 8 番 25 号	Ｌ Ｐ	
橋本商店	幸崎能地一丁目 6 番 7 号	Ｌ Ｐ	
有限会社綿谷プロパン商会	古浜一丁目 13 番 2 号	Ｌ Ｐ	1,800






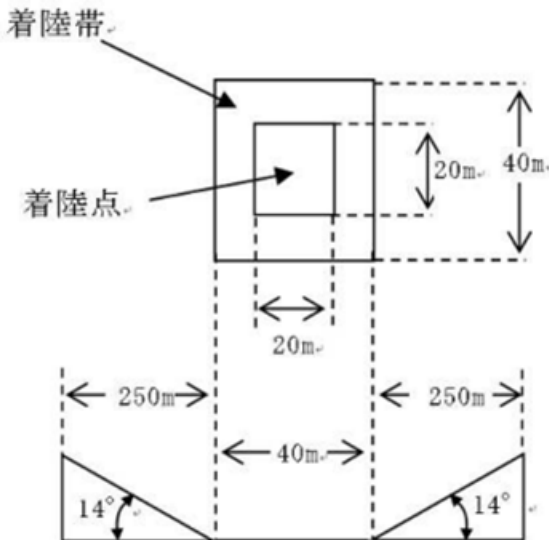



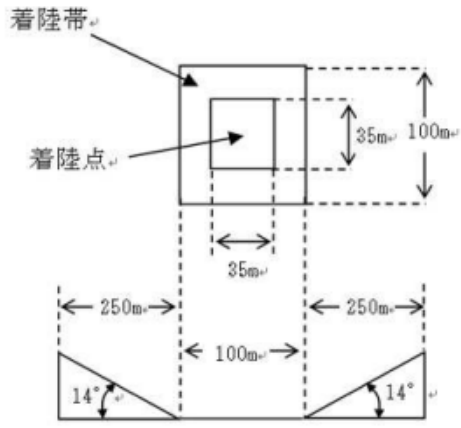
26 火薬類貯蔵所

事業所名	所在地	品名	数量
井藤カヤク(株) 貝野町10-17	須波町柳川681番地 (1級火薬庫2棟)	爆薬	15,000 kg
	八幡町垣内北田15番地3、15番地8、15番地9 (1級火薬庫2棟)	爆薬	40,000 kg
金田商事(株) 尾道市高須町西新涯5705	深町字三階山1983番地3 (煙火火薬庫)	船舶用火工品	300 kg
第六管区海上保安本部 広島航空基地	本郷町善入寺94番地22 (火薬庫外貯蔵所)	航空機用火工品	100 kg
テクノス三原(株)	沼田東町七宝247番地1 (火薬庫外貯蔵所)	船舶用火工品	75 kg

27 ヘリポート

1 臨時ヘリポートの設定基準

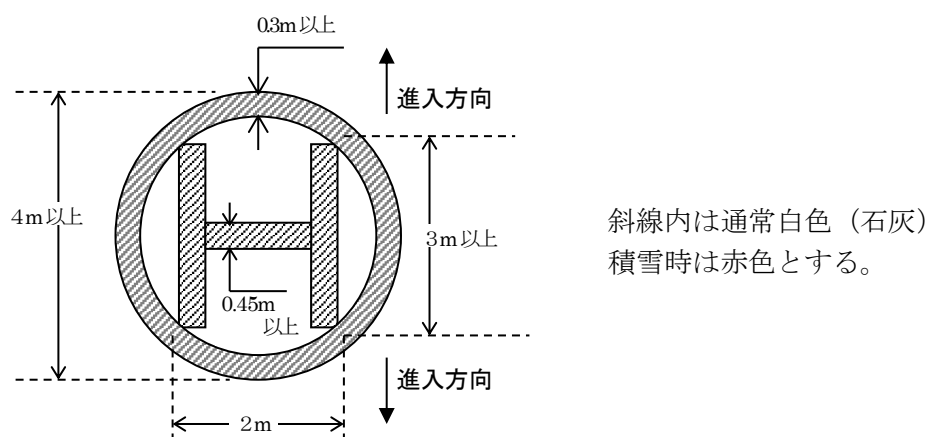
臨時ヘリポートの設定基準（地積）は、次のとおりである。

区分	消防・防災ヘリコプター 警察、海上保安庁ヘリコプター	設定基準（地積）
小中 型	 広島県防災航空隊 アグスタAW139  広島市消防航空隊 AS365N3  広島県警察航空隊 AS365N2  第六管区海上保安本部 広島航空基地 アグスタAW139  陸上自衛隊 UH-1	
大型	 陸上自衛隊 CH-47  海上自衛隊 UH-60  海上自衛隊 MCH-101	

2 臨時ヘリポートの準備

災害派遣を要請した場合、市は次の事項に留意して受入れ体制に万全を期すこと。

- (1) 離着陸の風圧により巻き上げられる危険性のあるものを撤去し、砂じんの舞い上がるおそれがあるときは、十分に散水する。
また、積雪時は、除雪又は圧雪する。
- (2) 離着陸時は、安全確保のために関係者以外の者を接近させないようにする。
- (3) 臨時ヘリポートにおける指揮所、物資集積場所などの配置については、地理的条件に応じた機能的配置を考慮するとともに、事前に派遣部隊などと調整をすること。
- (4) 風向風速を上空から確認判断できるように、臨時ヘリポート近くに吹き流し又は旗をたてる。
これが準備できない場合でも、航空機の進入方向を示す発煙筒を焚く。
- (5) 着陸地点には次図を標準とした **(H)** を表示する。



- (6) 物資を空輸する場合は、物資計量のための計量器を準備する。
- (7) ヘリポートの使用に当たっては、市災害対策本部及び施設など管理者に連絡する。

3 ヘリポートを選定する際は、指定緊急避難場所及び指定避難所との競合をさける。

28 臨時ヘリポートの適地

番号	名称	場所	面積(㎡)	電 話
1	如水館中学校・高等学校	深町 1183 番地	150×80	64-2423
2	旧サギ・セミナー・センター	鷺浦町向田野浦町 555 番地 1	95×70	64-2111
3	小佐木訓練場	鷺浦町須波	210×190	090-4102-1106
4	三原運動公園陸上競技場	沼田東町釜山 253 番地 1	101×60	66-3900
5	三原運動公園多目的広場	沼田東町釜山 253 番地 1	118×78	66-3900
6	沼田川河川防災ステーション	新倉二丁目 2 番 1 号	20×20	62-2101
7	久井小・中学校	久井町下津 735 番地	132×96	0847-32-6019
8	本郷総合公園	下北方一丁目 9	95×92	86-4811
9	本郷西小学校	本郷町南方 4003 番地	83×75	86-2607
10	中央森林公園運動場	本郷町上北方	140×140	25-2011
11	上徳良山村広場	大和町上徳良 1509 番地 1	130×70	64-2111
12	大和町民広場	大和町下徳良 10655 番地 18	110×93	64-2111
13	白竜湖スポーツ村公園	大和町和木(棕梨川河川敷)	210×125	0847-34-0965
14	大和町民グラウンド	大和町和木 2331 番地 4	105×120	64-2111
15	学校法人広島三育学院	大和町下徳良 296 番地 2	100×75	0847-33-0311
16	大和中学校	大和町大具 2280 番地	70×80	0847-34-1111
17	白竜湖総合運動場駐車場	大和町和木 (棕梨川河川敷)	40×40	0847-34-0965

29 観測場所一覧

(1) 水位観測所

①洪水予報河川

(単位：m)

河川名	設 置 場 所	水 位			
		水防団待機	はん濫注意	避難判断	はん濫危険
沼田川 (下流部)	本郷町船木	2.30	3.10	4.20	4.70
	沼田東町七宝	2.90	3.60	4.50	4.65

②水位周知河川

(単位：m)

河川名	設 置 場 所	水 位			
		水防団待機	はん濫注意	避難判断	はん濫危険
沼田川 (上流部)	東広島市河内町中河内	—	1.80	1.95	2.45
棕梨川(和木)	大和町和木	—	3.15	3.75	4.25
棕梨川(棕梨)	大和町棕梨	—	1.40	1.65	2.05
梨和川	本郷町南方	1.30	1.70	2.25	3.00
天井川	沼田東町釜山	1.10	1.45	1.65	1.90
菅川	本郷町船木	0.90	1.35	1.60	2.15
仏通寺川	本郷町本郷	1.55	1.75	1.75	2.15
和久原川	中之町二丁目	—	1.10	1.45	1.55
西野川	西宮一丁目	—	0.90	1.20	1.60
藤井川	尾道市美之郷町	—	1.50	2.10	2.40

(2) 雨量観測所

観 測 所 名	位 置	観測項目
和木	大和町和木	雨量
下徳良	大和町下徳良	雨量
三原支所	円一町二丁目	雨量
甲原	小泉町	雨量
本谷	本郷町善入寺	雨量
菅川橋	本郷町船木	雨量
須波	鷺浦町須波	雨量
西野	西野	雨量
末光	沼田東町末光	雨量
吉田	久井町吉田	雨量
本郷(気)	本郷町善入寺	雨量・気温・風向・風速
江木	久井町江木	雨量
野間川ダム	久井町吉田	雨量

(3) 潮位観測所

港 名	所 在 地	型 式	記録取替時間	摘 要
糸崎港	城町三丁目	フース式	1 カ月巻	県有

(4) 震度計設置場所

震度観測点名称	所 在 地	設 置 者
円一町	円一町二丁目 3 番 2 号 (旧歴史民俗資料館横)	気象庁
広島空港	本郷町善入寺 6 4 番地 3 4	気象庁
館町	館町二丁目 3 番 1 号 (三原小学校敷地内)	防災科学研究所
本郷町	本郷南六丁目 3 番 1 0 号 (本郷支所敷地内)	広島県
久井町	久井町和草 1 9 0 6 番地 1 (久井支所敷地内)	広島県
大和町	大和町下徳良 1 1 1 番地 (大和支所敷地内)	広島県

30 自衛隊の災害派遣要請・撤収の依頼

第 年 月 日
号

広島県知事様

三原市長

自衛隊の災害派遣要請の求めについて（依頼）

次のとおり、自衛隊の災害派遣要請を求めます。

1 災害の状況及び派遣を要請する理由

(1) 災害の状況

(2) 派遣を要請する理由

2 派遣を要請する期間

3 派遣を希望する区域及び活動内容

(1) 区域

(2) 活動内容

第 年 月 日 号

広島県知事様

三原市長

自衛隊の災害派遣部隊の撤収について（依頼）

年 月 日付け 第 号で依頼した自衛隊の災害派遣要請について、本市での対応が可能となり派遣要請の要件に該当しなくなったため、撤収を依頼します。

31 人的・物的被害の想定結果

地震種類	建物被害		人的被害		ライフライン			
	全壊 (棟)	半壊 (棟)	死者 (人)	負傷者 (人)	断水 人口 (人)	停電 軒数 (軒)	ガス 供給停止 (世帯)	下水道 支障人口 (人)
南海トラフ巨大地震	5,242	15,799	1,044	2,558	86,539	6,056	0	20,030
安芸灘～伊予灘～ 豊後水道	2,152	7,312	1,041	1,487	17,302	3,195	0	13,857
讃岐山脈南縁-石鎚山 脈北縁東部	321	1,690	4	180	90	283	0	10,529
石鎚山脈北縁	98	190	0	1	0	4	0	5,558
石鎚山脈北縁西部-伊 予灘	169	515	9	39	0	87	0	8,792
五日市断層	5	8	0	0	0	0	0	0
己斐-広島西縁断層帯 (M6.5)	0	0	0	0	0	0	0	0
岩国断層帯	0	0	0	0	0	0	0	0
安芸灘断層群 (主部)	4	19	0	2	0	55	0	0
安芸灘断層群 (広島湾-岩国沖断層帯)	12	37	0	2	0	55	0	798
長者ヶ原断層-芳井断層	413	1,915	3	248	271	374	0	10,687
(参考) 己斐-広島西縁断層帯 (M6.9)	5	9	0	0	0	0	0	0

出典：広島県地震被害想定調査報告書(H25.10)

(注1) 想定条件は、冬の深夜、風速 11m/s (ライフライン被害は、冬の 18 時、風速 11m/s)

(注2) () 内数値は、県内全域の数値を表す

32 震度の判断（参考基準）

震度階級	人間	屋内の状況	屋外の状況
3	屋内にいる人のほとんどが、揺れを感じる。恐怖感を覚える人もいる。	棚にある食器類が、音を立てることがある。	電線が少し揺れる。
4	かなりの恐怖感があり、一部の人は、身の安全を図ろうとする。眠っている人のほとんどが、目を覚ます。	つり下げ物は大きく揺れ、棚にある食器類は音を立てる。座りの悪い置物が倒れることがある。	電線が大きく揺れる。歩いている人も揺れを感じる。自動車を運転していて、揺れに気付く人がいる。
5 弱	多くの人が、身の安全を図ろうとする。一部の人は、行動に支障を感じる。	つり下げ物は激しく揺れ、棚にある食器類、書棚の本が落ちることがある。座りの悪い置物の多くが倒れ、家具が移動することがある。	窓ガラスが割れて落ちることがある。電柱が揺れるのがわかる。補強されていないブロック塀が崩れることがある。道路に被害が生じることがある。
5 強	非常な恐怖を感じる。多くの人が、行動に支障を感じる。	棚にある食器類、書棚の本の多くが落ちる。テレビが台から落ちることがある。タンスなど重い家具が倒れることがある。変形によりドアが開かなくなることがある。一部の戸が外れる。	補強されていないブロック塀の多くが崩れる。据付けが不十分な自動販売機が倒れることがある。多くの墓石が倒れる。自動車の運転が困難となり、停止する車が多い。
6 弱	立っていることが困難になる。	固定していない重い家具の多くが移動、転倒する。開かなくなるドアが多い。	かなりの建物で壁のタイルや窓ガラスが破損、落下する。
6 強	立っていることができず、はわないと動くことができない。	固定してない重い家具のほとんどが移動、転倒する。戸が外れて飛ぶことがある。	多くの建物で、壁のタイルや窓ガラスが破損、落下する。補強されていないブロック塀のほとんどが崩れる。
7	揺れにほんろうされ、自分の意思で行動できない。	ほとんどの家具が大きく移動し、飛ぶものもある。	ほとんどの建物で、壁のタイルや窓ガラスが破損、落下する。補強されているブロック塀も破損するものがある。

33 災害応急配給米穀割当申請書

＜災害応急配給米穀割当申請書＞

第 号
年 月 日

県 事 務 所 あ て

三原市長 

(配給を要する理由を記入)

のため、下記により災害応急配給の割当てを実施されたく申請します。

記

配給対象	対象人員	配給基準量	延食数	申 請 量		備 考
				配給の種類 及び品目	数 量	

- 注 1 災害救助法適用の有無
- 2 応急配給実施期間 月 日から 月 日まで 日間
- 3 乾パンを必要とする場合は規格〔食糧庁 乾パン 1 袋 115 g (1 食分)、防衛庁 乾パン 1 袋 230 g (2 食分)〕に基づき申請のこと。
- 4 備考欄には指定業者名 (小売販売業者名) を記入のこと。
- 5 一般被害状況

34 文化財一覧

	文 化 財 の 名 称	所 在 地	指 定	種 類	分 類
1	絹本著色大通禅師像	高坂町許山	国指定	重要文化財	絵画
2	絹本著色小早川隆景像	沼田東町納所	国指定	重要文化財	絵画
3	木造狛犬	八幡町宮内	国指定	重要文化財	彫刻
4	ナメジウオ生息地	幸崎能地	国指定	天然記念物	動物
5	御年代古墳	本郷町南方	国指定	史跡	古墳
6	沼田西のヒメヤミ自生南限地帯	沼田西町松江	国指定	天然記念物	植物
7	佛通寺含暉院地藏堂	高坂町許山	国指定	重要文化財	建造物
8	紙本墨書大般若經	本町三丁目	国指定	重要文化財	典籍
9	宗光寺山門	本町三丁目	国指定	重要文化財	建造物
10	米山寺宝篋印塔	沼田東町納所	国指定	重要文化財	建造物
11	小早川氏城跡 (高山城跡、新高山城跡、三原城跡)	本郷町・高坂町・ 館町・本町・城町	国指定	史跡	城跡
12	久井・矢野の岩海	久井町吉田	国指定	天然記念物	地質鉱物
13	横見廃寺跡	下北方二丁目	国指定	史跡	建造物
14	阿弥陀経版木 外	八幡町宮内	国指定	重要文化財	歴史資料
15	木造行道面 附 木造菩薩面	八幡町宮内	国指定	重要文化財	彫刻
16	木造僧形八幡神坐像 外	八幡町宮内	国指定	重要文化財	彫刻
17	南山資料館	幸崎能地四丁目	国指定	登録有形文化財	建造物
18	幾野家住宅主屋	久井町和草	国指定	登録有形文化財	建造物
19	佛通寺多宝塔	高坂町許山	国指定	登録有形文化財	建造物
20	旧大草尋常高等小学校奉安殿	大和町大草	国指定	登録有形文化財	建造物
21	眞田家住宅主屋	東町一丁目	国指定	登録有形文化財	建造物
22	眞田家住宅奥座敷	東町一丁目	国指定	登録有形文化財	建造物
23	眞田家住宅客間	東町一丁目	国指定	登録有形文化財	建造物
24	眞田家住宅茶室	東町一丁目	国指定	登録有形文化財	建造物
25	眞田家住宅土蔵	東町一丁目	国指定	登録有形文化財	建造物
26	眞田家住宅表門	東町一丁目	国指定	登録有形文化財	建造物
27	酔心山根本店事務所	東町一丁目	国指定	登録有形文化財	建造物
28	酔心山根本店土蔵	東町一丁目	国指定	登録有形文化財	建造物
29	船木氏庭園	西町二丁目	国指定	登録記念物	名勝
30	宮座「久井稻生神社の御当」	久井町江木	国指定	国選択文化財	
31	兜山古墳	沼田東町納所	県指定	史跡	古墳
32	棲真寺定ヶ原石塔	大和町平坂	県指定	史跡	石塔
33	檜崎正員の墓及び関係遺跡	西町二丁目・須波一丁目	県指定	史跡	墓
34	小早川隆景墓	沼田東町納所	県指定	史跡	墓
35	貞丸古墳	本郷町南方	県指定	史跡	古墳
36	梅木平古墳	下北方二丁目	県指定	史跡	古墳
37	貞丸第二号古墳	本郷町南方	県指定	史跡	古墳
38	木造四天王立像	本郷町南方	県指定	重要文化財	彫刻
39	木造十一面観音坐像	小泉町	県指定	重要文化財	彫刻
40	木造多聞天立像	小泉町	県指定	重要文化財	彫刻

	文 化 財 の 名 称	所 在 地	指 定	種 類	分 類
41	木造不動明王立像	小泉町	県指定	重要文化財	彫刻
42	紙本墨書宝治二年二月領家下文他十二通	本郷町南方	県指定	重要文化財	典籍
43	紙本墨書正応三年四月比丘尼浄蓮寄進状 他十一通	本郷町南方	県指定	重要文化財	典籍
44	紙本墨書天正十二年五月仁和寺法親王令旨 他十三通	本郷町南方	県指定	重要文化財	典籍
45	紙本墨書 弘安四年正月領家下文他十一通	本郷町南方	県指定	重要文化財	典籍
46	紙本墨書慶長五年五月毛利輝元寺領寄進状 他一通	本郷町南方	県指定	重要文化財	典籍
47	紙本墨書慶長元年検地帳	本郷町南方	県指定	重要文化財	典籍
48	紙本墨書啓迪集	円一町二丁目	県指定	重要文化財	典籍
49	木造日光菩薩立像	小坂町	県指定	重要文化財	彫刻
50	木造吉祥天立像	小坂町	県指定	重要文化財	彫刻
51	木造月光菩薩立像	小坂町	県指定	重要文化財	彫刻
52	木造天部立像	小坂町	県指定	重要文化財	彫刻
53	ちんこんかん	沼田	県指定	無形民俗文化財	民俗芸能
54	稲生神社ぎおん祭のおどり	久井町江木	県指定	無形民俗文化財	民俗芸能
55	佛通寺のイヌマキ	高坂町許山	県指定	天然記念物	植物
56	銅戈	八幡町宮内	県指定	重要文化財	考古資料
57	紙本墨書出三蔵記集録	八幡町宮内	県指定	重要文化財	典籍
58	木造二十八部衆立像	大和町平坂	県指定	重要文化財	彫刻
59	久井町の節句どろ人形	久井町下津	県指定	有形民俗文化財	人形
60	御調八幡宮の花おどり	八幡町宮内	県指定	無形民俗文化財	民俗芸能
61	杭の牛市跡	久井町江木	県指定	史跡	遺跡
62	木造阿弥陀如来立像	西町二丁目	県指定	重要文化財	彫刻
63	紙本墨書大般若經	久井町江木	県指定	重要文化財	典籍
64	紺紙金泥大般若經	八幡町宮内	県指定	重要文化財	典籍
65	御調八幡宮の社叢	八幡町宮内	県指定	天然記念物	植物
66	木造兜跋毘沙門天立像	小坂町	県指定	重要文化財	彫刻
67	木造四天王立像	小坂町	県指定	重要文化財	彫刻
68	木造男神坐像	八幡町宮内	県指定	重要文化財	彫刻
69	絹本著色釈迦涅槃図	本郷町船木	県指定	重要文化財	絵画
70	磨崖和霊石地藏	鷺浦町向田野浦	県指定	重要文化財	彫刻
71	紙本著色楽音寺縁起絵巻	本郷町南方	県指定	重要文化財	絵画
72	黒谷古墳	大和町下草井	県指定	史跡	古墳
73	筋原のオガタマノキ	久井町筋原	県指定	天然記念物	植物
74	吉田のギンモクセイ	久井町吉田	県指定	天然記念物	植物
75	楽音寺本堂	本郷町南方	県指定	重要文化財	建造物
76	紙本著色仏涅槃図	本郷町南方	県指定	重要文化財	絵画
77	木造宝冠阿弥陀仏坐像	本郷町南方	県指定	重要文化財	彫刻
78	能地春祭のふとんだんじり	幸崎能地	県指定	無形民俗文化財	風俗慣習
79	延命地藏菩薩経版木	高坂町許山	県指定	重要文化財	歴史資料
80	紺紙金泥細字法華經	高坂町許山	県指定	重要文化財	典籍

	文 化 財 の 名 称	所 在 地	指 定	種 類	分 類
81	金剛般若波羅密經版本	高坂町許山	県指定	重要文化財	歴史資料
82	佛通寺文書	高坂町許山	県指定	重要文化財	典籍
83	佛通寺正法院文書	高坂町許山	県指定	重要文化財	典籍
84	極楽寺本堂	東町三丁目	県指定	重要文化財	建造物
85	木造行道面	沼田東町納所	県指定	重要文化財	彫刻
86	木造佛通禅師坐像	高坂町許山	県指定	重要文化財	彫刻
87	木造大通禅師坐像	高坂町許山	県指定	重要文化財	彫刻
88	極楽寺山門	東町三丁目	市指定	重要文化財	建造物
89	宝篋印塔	久井町下津	市指定	重要文化財	建造物
90	宝篋印塔	久井町泉	市指定	重要文化財	建造物
91	宝篋印塔	久井町江木	市指定	重要文化財	建造物
92	宝篋印塔	久井町山中野	市指定	重要文化財	建造物
93	鐘撞堂	本町二丁目	市指定	重要文化財	建造物
94	順勝寺山門	西町二丁目	市指定	重要文化財	建造物
95	糸碓神社神門	糸崎八丁目	市指定	重要文化財	建造物
96	安楽寺山門	鷺浦町須波	市指定	重要文化財	建造物
97	宝篋印塔	久井町羽倉	市指定	重要文化財	建造物
98	宗光寺七重塔	本町三丁目	市指定	重要文化財	建造物
99	下津大幡神社	久井町下津	市指定	重要文化財	建造物
100	妙正寺6棟 附 棟札9枚 祈祷札1枚	本町二丁目	市指定	重要文化財	建造物
101	紙本著色浅野忠真像	本町二丁目	市指定	重要文化財	絵画
102	絹本著色登覧画図	本町二丁目	市指定	重要文化財	絵画
103	紙本著色小早川隆景像	高坂町許山	市指定	重要文化財	絵画
104	紙本著色小早川瀬平像	高坂町許山	市指定	重要文化財	絵画
105	紙本著色御許山勝興図	高坂町許山	市指定	重要文化財	絵画
106	紙本著色琴江令薫像	本町二丁目	市指定	重要文化財	絵画
107	紙本著色小早川正平像 附 棟札	本町二丁目	市指定	重要文化財	絵画
108	絹本著色浦瀬氏像	幸崎渡瀬	市指定	重要文化財	絵画
109	絵馬	小泉町	市指定	重要文化財	絵画
110	紙本著色備後国三原城絵図	本町二丁目	市指定	重要文化財	絵画
111	紙本著色備後国三原城下絵図	円一町二丁目	市指定	重要文化財	絵画
112	紙本著色備後三原絵図	円一町二丁目	市指定	重要文化財	絵画
113	紙本著色小早川隆景像	本町三丁目	市指定	重要文化財	絵画
114	紙本著色三原東町絵図	円一町二丁目	市指定	重要文化財	絵画
115	紙本著色三原西町絵図	円一町二丁目	市指定	重要文化財	絵画
116	紙本金地著色護花鈴・並笛図	西野2丁目	市指定	重要文化財	絵画
117	木造地藏菩薩坐像 附 木造厨子	東町二丁目	市指定	重要文化財	彫刻
118	竿頭飾	八幡町宮内	市指定	重要文化財	彫刻
119	木造地藏菩薩坐像 附 飛天付透彫光背・天蓋・木造窟	高坂町許山	市指定	重要文化財	彫刻
120	木造地藏菩薩立像	高坂町真良	市指定	重要文化財	彫刻
121	木造尼僧坐像	高坂町真良	市指定	重要文化財	彫刻
122	木造弁財天坐像	長谷三丁目	市指定	重要文化財	彫刻

	文 化 財 の 名 称	所 在 地	指 定	種 類	分 類
123	木造薬師如来坐像	小坂町	市指定	重要文化財	彫刻
124	木造如来形立像	小坂町	市指定	重要文化財	彫刻
125	木造如来形立像	小坂町	市指定	重要文化財	彫刻
126	木造如来形立像	小坂町	市指定	重要文化財	彫刻
127	木造菩薩形立像	小坂町	市指定	重要文化財	彫刻
128	木造菩薩形立像	小坂町	市指定	重要文化財	彫刻
129	木造菩薩形立像	小坂町	市指定	重要文化財	彫刻
130	木造菩薩形立像	小坂町	市指定	重要文化財	彫刻
131	木造菩薩形立像	小坂町	市指定	重要文化財	彫刻
132	木造菩薩形立像	小坂町	市指定	重要文化財	彫刻
133	木造天部立像	小坂町	市指定	重要文化財	彫刻
134	木造天部立像	小坂町	市指定	重要文化財	彫刻
135	木造観音菩薩立像	小坂町	市指定	重要文化財	彫刻
136	木造僧形半身像	小坂町	市指定	重要文化財	彫刻
137	木造神将立像	小坂町	市指定	重要文化財	彫刻
138	木造神将立像	小坂町	市指定	重要文化財	彫刻
139	十一面観世音菩薩立像	大和町大草	市指定	重要文化財	彫刻
140	銅造阿弥陀如来懸仏	大和町大草	市指定	重要文化財	彫刻
141	木造阿弥陀如来立像	大和町大草	市指定	重要文化財	彫刻
142	木造千手観音菩薩立像	大和町平坂	市指定	重要文化財	彫刻
143	木造阿弥陀如来座像	大和町平坂	市指定	重要文化財	彫刻
144	木造神像	下北方二丁目	市指定	重要文化財	彫刻
145	木造多聞天立像 附 厨子	沼田三丁目	市指定	重要文化財	彫刻
146	木造薬師如来坐像 附 光背・多聞天立像・ 不動明王立像	沼田三丁目	市指定	重要文化財	彫刻
147	木造韋駄天立像	本郷町船木	市指定	重要文化財	彫刻
148	木造神像	本郷北一丁目	市指定	重要文化財	彫刻
149	木造薬師如来坐像 附 十二神将像	大和町和木	市指定	重要文化財	彫刻
150	木造薬師如来立像	大和町和木	市指定	重要文化財	彫刻
151	木造神像	大和町和木	市指定	重要文化財	彫刻
152	珍地处面	大和町大具	市指定	重要文化財	彫刻
153	木造不動明王立像・毘沙門天立像	本郷町南方	市指定	重要文化財	彫刻
154	木造十一面観音菩薩立像	本郷町南方	市指定	重要文化財	彫刻
155	木造小早川隆景坐像 附 厨子・蓮華座	沼田東町納所	市指定	重要文化財	彫刻
156	木造仏照禅師倚像及び両脇侍(達磨大師・大 権菩薩)像	本郷町船木	市指定	重要文化財	彫刻
157	木造毘沙門天立像	沼田東町両名	市指定	重要文化財	彫刻
158	木造地藏菩薩立像	本町三丁目	市指定	重要文化財	彫刻
159	木造狛犬	沼田東町納所	市指定	重要文化財	彫刻
160	木造阿弥陀如来立像 附 木造観音菩薩立 像・木造勢至菩薩立像	西野二丁目	市指定	重要文化財	彫刻
161	木造帝釈天立像	沼田二丁目	市指定	重要文化財	彫刻
162	木造大日如来坐像	長谷二丁目	市指定	重要文化財	彫刻

	文 化 財 の 名 称	所 在 地	指 定	種 類	分 類
163	銅鐘	本町二丁目	市指定	重要文化財	工芸品
164	短刀 銘 備後国三原住貝正命	須波二丁目	市指定	重要文化財	工芸品
165	短刀 銘 三原住正家	円一町二丁目	市指定	重要文化財	工芸品
166	短刀 銘 備州三原住正近作	西宮一丁目	市指定	重要文化財	工芸品
167	短刀 銘 備後国三原住貝正則	西野二丁目	市指定	重要文化財	工芸品
168	刀 銘 備州三原住正直作	沼田東町七宝	市指定	重要文化財	工芸品
169	槍 銘 備州三原住五阿弥正信作	頼兼二丁目	市指定	重要文化財	工芸品
170	当世具足 附 具足櫃	糸崎八丁目	市指定	重要文化財	工芸品
171	刀 無銘	糸崎八丁目	市指定	重要文化財	工芸品
172	左用寺の鰐口	本郷町船木	市指定	重要文化財	工芸品
173	短刀 銘 備州住正廣	糸崎八丁目	市指定	重要文化財	工芸品
174	彫金 唐獅子図手板	円一町二丁目	市指定	重要文化財	工芸品
175	彫金 東海旭日文香爐	円一町二丁目	市指定	重要文化財	工芸品
176	彫金 鳳凰文香爐	円一町二丁目	市指定	重要文化財	工芸品
177	彫金 饕餮文花瓶	円一町二丁目	市指定	重要文化財	工芸品
178	彫金 銀花瓶	円一町二丁目	市指定	重要文化財	工芸品
179	彫金 宝相華文花瓶	円一町二丁目	市指定	重要文化財	工芸品
180	彫金 松に富士図扇面額	円一町二丁目	市指定	重要文化財	工芸品
181	新刊補註釈文黄帝内経素問 附 素問入式 運氣論奥	円一町二丁目	市指定	重要文化財	典籍
182	紙本墨書神代の巻講義	円一町二丁目	市指定	重要文化財	典籍
183	紙本墨書易書	円一町二丁目	市指定	重要文化財	典籍
184	紙本墨書済民記	円一町二丁目	市指定	重要文化財	典籍
185	紙本墨書医法大成之治法	円一町二丁目	市指定	重要文化財	典籍
186	紙本墨書道三遺著古写本	円一町二丁目	市指定	重要文化財	典籍
187	紙本墨書杏花園詠歌	本町二丁目	市指定	重要文化財	書跡
188	紙本墨書冬日過妙正精舎詩	本町二丁目	市指定	重要文化財	書跡
189	紺紙金泥法華經加開結	本町二丁目	市指定	重要文化財	書跡
190	墨書寄題三原妙正寺詩文	本町二丁目	市指定	重要文化財	書跡
191	三藤家(戸田家)文書	館町二丁目	市指定	重要文化財	古文書
192	佛通寺文書	高坂町許山	市指定	重要文化財	古文書
193	糸碓神社文書	糸崎八丁目	市指定	重要文化財	古文書
194	東禅寺文書	本郷町南方	県指定	重要文化財	古文書
195	弁海文書(莊園資料)	下北方一丁目	市指定	重要文化財	筆跡
196	宗光寺文書	本町三丁目	市指定	重要文化財	古文書
197	日本書紀卷一開書・八幡大菩薩縁起2巻・備 後八幡宮大菩薩畧縁起写	八幡町宮内	市指定	重要文化財	古文書
198	連歌	西宮一丁目	市指定	重要文化財	筆跡
199	上野家古文書	久井町羽倉	市指定	重要文化財	古文書
200	山科家文書	久井町江木	市指定	重要文化財	古文書
201	紙本墨書千畝周竹墨跡	幸崎渡瀬	市指定	重要文化財	書跡
202	米山寺文書	沼田東町納所	市指定	重要文化財	古文書
203	御調八幡宮文書	八幡町宮内	市指定	重要文化財	古文書

	文 化 財 の 名 称	所 在 地	指 定	種 類	分 類
204	萩原市岡八幡神社の棟札	大和町萩原	市指定	重要文化財	歴史資料
205	清水南山遺品	幸崎町能地	市指定	重要文化財	歴史資料
206	生花百瓶圖（生花百花式）附 書状3通	東町二丁目	市指定	重要文化財	歴史資料
207	沼田東出土中世船の船底材	円一町二丁目	市指定	重要文化財	考古資料
208	古武士遺跡工房跡出土石器類	大和町萩原	市指定	重要文化財	考古資料
209	木原町太鼓踊り	木原	市指定	無形民俗文化財	民俗芸能
210	宗郷町太鼓踊り	宗郷	市指定	無形民俗文化財	民俗芸能
211	羽倉の御講仏様	久井町羽倉	市指定	無形民俗文化財	民俗芸能
212	久井神楽	久井町羽倉	市指定	無形民俗文化財	民俗芸能
213	八ツ頭チコカン踊り	田野浦・明神	市指定	無形民俗文化財	民俗芸能
214	小坂チンコンカン踊り	小坂町	市指定	無形民俗文化財	民俗芸能
215	御弓神事	鷺浦町向田野浦	市指定	無形民俗文化財	民俗芸能
216	本市の祇園祭	沼田東町本市	市指定	無形民俗文化財	民俗芸能
217	大和の神楽	大和町	市指定	無形民俗文化財	民俗芸能
218	深町太鼓踊り	深町	市指定	無形民俗文化財	民俗芸能
219	のぞきからくり	円一町二丁目	市指定	有形民俗文化財	民俗芸能
220	福島正之の墓	本町三丁目	市指定	史跡	遺跡
221	浅野忠長の墓	本町三丁目	市指定	史跡	遺跡
222	龍泉寺磨崖仏	小泉町	市指定	史跡	遺跡
223	佛通寺	高坂町許山	市指定	史跡	史跡・名勝
224	三原城主浅野家歴代墓	本町二丁目	市指定	史跡	遺跡
225	高楠文庫(澤井図書館)	八幡町簗	市指定	史跡	遺跡
226	三原川口家宗家の墓	西町二丁目	市指定	史跡	遺跡
227	後藤内蔵大夫墓地	大和町萩原	市指定	史跡	遺跡
228	原田備前守居館跡	大和町萩原	市指定	史跡	遺跡
229	原田備前守墓地	大和町萩原	市指定	史跡	遺跡
230	相良城跡	大和町下徳良	市指定	史跡	遺跡
231	安国寺谷宝篋印塔	大和町大草	市指定	史跡	遺跡
232	棲真寺大五輪塔	大和町平坂	市指定	史跡	遺跡
233	棕梨城跡	大和町棕梨	市指定	史跡	遺跡
234	棕梨氏菩提寺跡	大和町棕梨	市指定	史跡	遺跡
235	棕梨氏墳墓地	大和町棕梨	市指定	史跡	遺跡
236	黒谷宝篋印塔	大和町下草井	市指定	史跡	遺跡
237	藤城跡	大和町和木	市指定	史跡	遺跡
238	芦白神社	本郷町南方	市指定	史跡	遺跡
239	廿四人逆修の墓	本郷町善入寺	市指定	史跡	遺跡
240	小早川茂平の墓	本郷町船木	市指定	史跡	遺跡
241	清盛塚	久井町土取	市指定	史跡	遺跡
242	備後牛	久井町羽倉	市指定	史跡	遺跡
243	安芸牛	久井町山中野	市指定	史跡	遺跡
244	船岩1号	久井町羽倉	市指定	史跡	遺跡
245	船岩2号	久井町羽倉	市指定	史跡	遺跡

	文 化 財 の 名 称	所 在 地	指 定	種 類	分 類
246	高尾山金助の墓	久井町山中野	市指定	史跡	遺跡
247	鶴ヶ嶋末造の墓	久井町坂井原	市指定	史跡	遺跡
248	鶏石	久井町坂井原	市指定	史跡	遺跡
249	丹羽古墳	久井町坂井原	市指定	史跡	古墳
250	須恵器窯跡	久井町山中野	市指定	史跡	遺跡
251	貴人の墓	久井町下津	市指定	史跡	遺跡
252	蛇の口	久井町江木	市指定	史跡	遺跡
253	野上長門守の墓	久井町和草	市指定	史跡	遺跡
254	殿様墓	久井町羽倉	市指定	史跡	遺跡
255	塚ノ口古墳	久井町筋原	市指定	史跡	古墳
256	日名内氏の墓	本郷町南方	市指定	史跡	遺跡
257	石仏	本郷町善入寺	市指定	史跡	遺跡
258	長古原古墳群 第1号古墳	小泉町	市指定	史跡	古墳
259	願成寺古墳	八幡町本庄	市指定	史跡	古墳
260	天狗の足跡	久井町山中野	市指定	史跡	遺跡
261	二本松古墳組合式石棺	本郷町南方	市指定	史跡	遺跡
262	おおかみ岩	久井町羽倉	市指定	史跡	遺跡
263	衣掛の岩	久井町坂井原	市指定	史跡	遺跡
264	重楽寺跡石塔群	久井町下津	市指定	史跡	遺跡
265	廃斗山寺跡	大和町萩原	市指定	史跡	遺跡
266	筋原の石畳	久井町筋原	市指定	史跡	遺跡
267	堀越城跡	久井町泉	市指定	史跡	遺跡
268	清水南山生誕の地	幸崎能地七丁目	市指定	史跡	遺跡
269	小早川家墓所	沼田東町納所	市指定	史跡	遺跡
270	大塚古墳	久井町下津	市指定	史跡	遺跡
271	前谷古墳群一号墳	大和町上徳良	市指定	史跡	古墳
272	伝草井藤市の古墓	大和町下草井	市指定	史跡	遺跡
273	糸碕神社のクスノキ	糸崎八丁目	市指定	天然記念物	植物
274	篝溪谷甌穴群	八幡町篝	市指定	天然記念物	地質
275	吉田山甌穴群	久井町土取	市指定	天然記念物	地質
276	二位神社のムクノキ	沼田三丁目	市指定	天然記念物	植物
277	照明寺のタラヨウ	大和町上徳良	市指定	天然記念物	植物
278	大草豊原のカヤ	大和町大草	市指定	天然記念物	植物
279	和木八幡のスギ	大和町和木	市指定	天然記念物	植物
280	下草井住田のクス	大和町下草井	市指定	天然記念物	植物
281	ケンポナシ	本郷町上北方	市指定	天然記念物	植物
282	和草のタラヨウ	久井町和草	市指定	天然記念物	植物
283	筋原のマンシュウボダイジュ	久井町筋原	市指定	天然記念物	植物
284	下津のヒイラギモクセイ	久井町下津	市指定	天然記念物	植物
285	江木のネズ	久井町江木	市指定	天然記念物	植物
286	蔵宗のモッコク	大和町蔵宗	市指定	天然記念物	植物
287	後藤田のヒメミズゴケ	大和町大草	市指定	天然記念物	植物
288	上草井八幡神社のモミ	大和町上草井	市指定	天然記念物	植物

	文 化 財 の 名 称	所 在 地	指 定	種 類	分 類
289	賀羅加波神社のイチョウ	中之町五丁目	市指定	天然記念物	植物
290	山姥の手形	小泉町	市指定	天然記念物	地質
291	木造観音菩薩立像	小坂町	市指定	重要文化財	彫刻
292	木造二天王立像	小坂町	市指定	重要文化財	彫刻
293	文政 12 年三原城石垣櫓修補願図控	本町	市指定	重要文化財	歴史資料
294	含暉院障壁画 附 納め箱	高坂町許山	県指定	重要文化財	絵画
295	三原城本丸大広間建築部材	円一町二丁目	市指定	重要文化財	歴史資料
296	懸仏	宮浦五丁目	市指定	重要文化財	歴史資料
297	木像女神坐像	沼田二丁目	市指定	重要文化財	彫刻
298	木像男神坐像	沼田二丁目	市指定	重要文化財	彫刻
299	紙本著色小早川隆景像・紙本墨書道号記「泰雲」 附 毛利元徳書状	円一町二丁目	市指定	重要文化財	絵画並びに書跡
300	紙本金地著色護花鈴・並笛図（屏風残闕）	円一町二丁目	市指定	重要文化財	絵画

35 土砂災害(特別)警戒区域内の要配慮者施設

番号	施設区分	施設名称	所在地
1	短期入所事業所	あいあい寮短期入所事業所	中之町九丁目 25 番 14 号
2	短期入所事業所	寿波苑ショートステイ	須波ハイツ四丁目 15 番 1 号
3	短期入所事業所	ルネサンスだいわ	大和町箱川 1470 番地 2
4	短期入所事業所	泉の里 短期入所事業所	小泉町 1044 番地
5	短期入所事業所	梨羽の里	小泉町 1044 番地
6	共同生活援助事業所	グループホーム ぼれぼれの家E A S T	糸崎四丁目 7 番 8 号
7	共同生活援助事業所	医療法人仁康会共同生活援助事業所 (あゆみの里)	沼田東町片島 728 番地 3
8	共同生活援助事業所	医療法人仁康会共同生活援助事業所 (むつみ荘)	小泉町 4167 番地
9	共同生活援助事業所	みどりの町共同生活みはらホーム (みどりの町あかしあホーム)	大和町箱川 1503 番地
10	共同生活援助事業所	みどりの町共同生活みはらホーム (みどりの町第 11 ホーム)	大和町箱川 1481 番地 4
11	共同生活援助事業所	みどりの町共同生活みはらホーム (みどりの町第 12 ホーム)	大和町箱川 1502 番地 1
12	共同生活援助事業所	みどりの町共同生活みはらホーム (みどりの町第 13 ホーム)	大和町箱川 1502 番地 1
13	共同生活援助事業所	みどりの町共同生活みはらホーム (みどりの町第 1 ホーム)	大和町箱川 1481 番地 4
14	共同生活援助事業所	みどりの町共同生活みはらホーム (みどりの町第 2 ホーム)	大和町箱川 1481 番地 4
15	共同生活援助事業所	みどりの町共同生活みはらホーム (みどりの町おおはらホーム)	大和町下徳良 10761 番地 18 グリーンヒルうえだ
16	共同生活援助事業所	きぼうホーム (ホーム田野浦)	田野浦一丁目 1 番 10 号
17	共同生活援助事業所	きぼうホーム (ホーム明神)	明神四丁目 5 番 15 号
18	共同生活援助事業所	梨羽の里	本郷町上北方 1022 番地 2
19	就労移行支援事業所	わいわい工房	中之町九丁目 25 番 18 号
20	就労継続支援事業所	ワークハウスさくら草	小泉町 4234 番地 1
21	就労継続支援事業所	わいわい工房	中之町九丁目 25 番 18 号
22	就労継続支援事業所	もりの輝舎	大和町箱川 1470 番地 2
23	就労継続支援事業所	チューリップ	明神二丁目 14 番 37 号
24	生活介護事業所	寿波苑	須波ハイツ四丁目 15 番 1 号
25	生活介護事業所	障害者支援施設泉の里	小泉町 1044 番地
26	生活介護事業所	三原きぼう作業所	明神一丁目 18 番 1 号
27	生活介護事業所	北方の里	本郷町上北方 1021 番地
28	日中一時支援事業所	寿波苑	須波ハイツ四丁目 15 番 1 号
29	日中一時支援事業所	もりの輝舎	大和町箱川 1470 番地 2
30	日中一時支援事業所	ルネサンスだいわ	大和町箱川 1470 番地 2
31	日中一時支援事業所	きぼう 日中一時支援事業所	明神一丁目 18 番 1 号
32	日中一時支援事業所	北方の里	本郷町上北方 1021 番地
33	日中一時支援事業所	のぞみ 日中一時支援事業所	西野三丁目 8 番 18 号
34	自立訓練事業所	あいあい寮	中之町九丁目 25 番 14 号
35	障害者支援施設	障害者支援施設 泉の里	小泉町 1044 番地
36	障害者支援施設	ルネサンスだいわ	大和町箱川 1470 番地 2
37	障害者支援施設	寿波苑	須波ハイツ四丁目 15 番 1 号
38	放課後等デイサービス事業所	こども発達支援センターのぞみ	西野三丁目 8 番 18 号
39	児童発達支援事業所	こども発達支援センターのぞみ	西野三丁目 8 番 18 号
40	障害者相談支援事業所	相談支援事業所ヴァンペール	中之町六丁目 31 番 1 号
41	障害者相談支援事業所	寿波苑障害者相談支援事業所	須波ハイツ四丁目 15 番 1 号
42	障害者相談支援事業所	きぼう相談支援事業所	明神一丁目 18 番 1 号
43	障害者相談支援事業所	のぞみ相談支援事業所	西野三丁目 8 番 18 号
44	障害者相談支援事業所	相談支援事業所若菜つながりの木	久井町下津 1 4 4 5 番地 2

番号	施 設 区 分	施 設 名 称	所 在 地
45	地域活動支援センター	小規模はげみ会作業所	中之町一丁目 24 番 35 号
46	福祉ホーム	あすなろ荘	中之町九丁目 25 番 13 号
47	通所介護事業所	デイサービス のどか	円一町二丁目 5 番 2 号
48	通所介護事業所	デイサービスセンター 三原慶雲寮	小坂町 1544 番地
49	通所介護事業所	すなみ荘 デイサービスセンター	須波ハイツ四丁目 14 番 1 号
50	通所介護事業所	デイサービスセンター 笑顔みはら	沼田西町小原 494 番地 1
51	通所介護事業所	本郷デイサービスセンター 翼	南方二丁目 20 番 20 号
52	通所（介護予防通所）リハビリテーション事業所	老人保健施設 桃源の郷	小泉町 4258 番地
53	通所（介護予防通所）リハビリテーション事業所	須波宗斉会病院	須波ハイツ二丁目 2 番 5 号
54	短期（介護予防短期）入所生活介護施設	短期入所生活介護事業所 糸崎	糸崎六丁目 10 番 28 号
55	短期（介護予防短期）入所生活介護施設	短期入所生活介護事業所 三原慶雲寮	小坂町 1550 番地
56	短期（介護予防短期）入所生活介護施設	特別養護老人ホーム 三原慶雲寮	小坂町 1550 番地
57	短期（介護予防短期）入所生活介護施設	短期入所生活介護事業所 白滝園	小泉町 116 番地 1
58	短期（介護予防短期）入所生活介護施設	短期入所生活介護 桃源の郷	小泉町 4258 番地
59	短期（介護予防短期）入所生活介護施設	梅菅園 短期入所生活介護事業所	下北方二丁目 9 番 1 号
60	短期（介護予防短期）入所生活介護施設	すなみ荘 ショートステイ	須波ハイツ二丁目 26 番 27 号
61	短期（介護予防短期）入所生活介護施設	特別養護老人ホーム すなみ荘	須波ハイツ二丁目 26 番 27 号
62	短期（介護予防短期）入所生活介護施設	サンライズ大池 短期入所生活介護事業所	深町 583 番地
63	短期（介護予防短期）入所療養介護施設	老人保健施設 桃源の郷	小泉町 4258 番地
64	（介護予防）特定施設入居者生活介護事業所	養護老人ホーム 三原慶雲寮	小坂町 1563 番地
65	（介護予防）特定施設入居者生活介護事業所	白滝園 外部サービス利用特定施設	小泉町 116 番地 1
66	（介護予防）認知症対応型共同生活介護（グループホーム）事業所	グループホーム たんぽぽ	和田三丁目 10 番 19 号
67	（介護予防）小規模多機能型居宅介護事業所	小規模多機能型居宅介護事業所 幸崎	幸崎能地三丁目 20 番 21 号
68	（介護予防）小規模多機能型居宅介護事業所	トータル・ケア サンライズ新倉	新倉三丁目 4 番 14 号
69	（介護予防）小規模多機能型居宅介護事業所	小規模多機能ホーム 笑顔みはら	沼田西町小原 494 番地 1
70	看護小規模多機能型居宅介護事業所	ナースケア翼	南方二丁目 20 番 20 号
71	地域密着型通所介護事業所	三原市デイサービスセンター さぎうら	鷺浦町向田野浦 1712 番地
72	地域密着型通所介護事業所	デイサービス こすもす	沼田東町片島 242 番地 3
73	地域密着型通所介護事業所	梅菅園 通所介護事業所	下北方二丁目 9 番 1 号
74	（介護予防）認知症対応型通所介護事業所	認知症対応型通所介護事業所 幸崎	幸崎能地三丁目 20 番 21 号
75	地域密着型介護老人福祉施設	地域密着型介護老人福祉施設入所者生活介護事業所 糸崎	糸崎六丁目 10 番 28 号
76	介護老人保健施設	老人保健施設 桃源の郷	小泉町 4258 番地
77	介護老人福祉施設	特別養護老人ホーム 三原慶雲寮	小坂町 1550 番地
78	介護老人福祉施設	特別養護老人ホーム 白滝園	小泉町 116 番地 1

番号	施 設 区 分	施 設 名 称	所 在 地
79	介護老人福祉施設	特別養護老人ホーム 梅菴園	下北方二丁目 9 番 1 号
80	介護老人福祉施設	特別養護老人ホーム すなみ荘	須波ハイツ二丁目 26 番 27 号
81	介護老人福祉施設	特別養護老人ホーム サンライズ大池	深町 583 番地
82	サービス付き高齢者向け住宅	サービス付き高齢者向け住宅 サンライズ新倉	新倉三丁目 4 番 14 号
83	ケアハウス	サンライズ大池	深町 583 番地
84	放課後児童健全育成事業所	中之町放課後児童クラブ	中之町六丁目 4 番 1 号 中之町小学校内
85	放課後児童健全育成事業所	中之町第 2 放課後児童クラブ	中之町六丁目 4 番 1 号 中之町小学校内
86	放課後児童健全育成事業所	深放課後児童クラブ	深町 1589 番地 深小学校内
87	放課後児童健全育成事業所	幸崎放課後児童クラブ	幸崎能地三丁目 16 番 2 号 幸崎小学校内
88	放課後児童健全育成事業所	西宮放課後児童クラブ	西宮二丁目 7 番 1 号 西小学校内
89	放課後児童健全育成事業所	西宮第 2 放課後児童クラブ	西宮二丁目 7 番 1 号 西小学校内
90	放課後児童健全育成事業所	西宮第 3 放課後児童クラブ	西宮二丁目 7 番 1 号 西小学校内
91	放課後児童健全育成事業所	沼田放課後児童クラブ	沼田二丁目 1 番 32 号 沼田小学校内
92	放課後児童健全育成事業所	沼田東放課後児童クラブ	沼田東町片島 273 番地 沼田東小学校内
93	放課後児童健全育成事業所	沼田東第 2 放課後児童クラブ	沼田東町片島 273 番地 沼田東小学校内
94	放課後児童健全育成事業所	須波放課後児童クラブ	須波一丁目 22 番 1 号 須波小学校内
95	放課後児童健全育成事業所	南方放課後児童クラブ	本郷町南方 4003 番地 本郷西小学校内
96	放課後児童健全育成事業所	南方第 2 放課後児童クラブ	本郷町南方 4003 番地 本郷西小学校内
97	放課後児童健全育成事業所	三原第 3 放課後児童クラブ	館町二丁目 5 番 2 号 旧ゆめキャリアセンター内
98	児童福祉施設	糸崎保育所	糸崎三丁目 5 番 1 号
99	児童福祉施設	中之町保育所	中之町一丁目 4 番 12 号
100	児童福祉施設	長谷保育所	長谷一丁目 5 番 21 号
101	児童福祉施設	幸崎保育所	幸崎能地三丁目 14 番 1 号
102	児童福祉施設	聖心保育所	東町三丁目 13 番 6 号
103	児童福祉施設	紅梅 認定こども園	西野五丁目 2 番 8 号
104	児童福祉施設	あんず 認定こども園	幸崎能地七丁目 28 番 18 号
105	病院	医療法人 仁康会 小泉病院	小泉町 4245 番地
106	病院	院内託児所 つばさ (小泉病院)	小泉町 4245 番地
107	病院	医療法人 大慈会 三原病院	中之町六丁目 31 番 1 号
108	病院	医療法人 宗斉会 須波宗斉会病院	須波ハイツ二丁目 3 番 10 号
109	病院	須波宗斉会病院 ひまわり園	須波ハイツ二丁目 1 番 8 号
110	病院	ひまわり保育所 (三原病院)	中之町六丁目 31 番 1 号
111	学校	広島三育学院高等学校・中学校・大和小学校	大和町下徳良 296 番地 2
112	学校	県立三原東高等学校	中之町二丁目 7 番 1 号
113	学校	県立三原特別支援学校	小泉町 199 番地 2
114	学校	広島大学附属三原小・中学校・幼稚園	館町二丁目 6 番 1 号
115	学校	三原小学校	館町二丁目 3 番 1 号
116	学校	糸崎小学校	糸崎五丁目 3 番 1 号
117	学校	木原小学校	木原三丁目 2 番 20 号
118	学校	中之町小学校	中之町六丁目 4 番 1 号
119	学校	西小学校	西宮二丁目 7 番 1 号
120	学校	須波小学校	須波一丁目 22 番 1 号
121	学校	深小学校	深町 1589 番地
122	学校	幸崎小学校	幸崎能地三丁目 16 番 2 号
123	学校	沼田小学校	沼田二丁目 1 番 32 号
124	学校	沼北小学校	小坂町 3515 番地
125	学校	沼田東小学校	沼田東町片島 273 番地
126	学校	鷺浦小学校	鷺浦町須波 2189 番地
127	学校	本郷小学校	本郷北三丁目 15 番 1 号
128	学校	本郷西小学校	本郷町南方 4003 番地
129	学校	久井小学校	久井町下津 735 番地
130	学校	大和小学校	大和町大具 2362 番地

番号	施 設 区 分	施 設 名 称	所 在 地
131	学校	第一中学校	糸崎五丁目 7 番 1 号
132	学校	第二中学校	中之町二丁目 14 番 1 号
133	学校	第四中学校	須波ハイツ二丁目 26 番 1 号
134	学校	第五中学校	沼田東町片島 532 番地
135	学校	幸崎中学校	幸崎能地三丁目 16 番 1 号
136	学校	宮浦中学校	宮浦五丁目 29 番 1 号
137	学校	本郷中学校	下北方二丁目 27 番 1 号
138	学校	久井中学校	久井町下津 735 番地
139	学校	大和中学校	大和町大具 2280 番地

36 浸水想定区域内の要配慮者施設

番号	施設区分	施設名称	所在地
1	短期入所事業所	短期入所事業所 みらくる	宮浦三丁目 14 番 14 号
2	短期入所事業所	ルネサンスほんごう	本郷北三丁目 4 番 4 号
3	短期入所事業所	きぼう 短期入所事業所	明神三丁目 16 番 16 号
4	短期入所事業所	梨羽の里	本郷町上北方 1022 番地 2
5	短期入所事業所	グループホーム かおん 短期入所	宮浦四丁目 8 番 20 号
6	共同生活援助事業所	医療法人仁康会共同生活援助事業所（あゆみの里）	沼田東町片島 728 番地 3
7	共同生活援助事業所	医療法人仁康会共同生活援助事業所（ひめくりの里）	小泉町 4309 番地 3
8	共同生活援助事業所	みどりの町共同生活みはらホーム（みどりの町第 3 ホーム）	大和町下徳良 2159 番地 12
9	共同生活援助事業所	みどりの町共同生活みはらホーム（みどりの町第 4 ホーム）	大和町下徳良 2159 番地 13
10	共同生活援助事業所	きぼうホーム（ホームガーベラ）	明神三丁目 16 番 16 号
11	共同生活援助事業所	きぼうホーム（ホーム明神）	明神四丁目 5 番 15 号
12	共同生活援助事業所	梨羽の里	本郷町上北方 1022 番地 2
13	共同生活援助事業所	グループホーム ぼれぼれの家	宮浦六丁目 11 番 19 号
14	共同生活援助事業所	グループホーム かおん	宮浦四丁目 8 番 20 号
15	就労移行支援事業所	W I S H	城町一丁目 15 番 1 号
16	就労継続支援事業所	W I S H	城町一丁目 15 番 1 号
17	就労継続支援事業所	M E T E O R	港町三丁目 21 番 17 号
18	就労継続支援事業所	スワンベーカーリー&ファクトリー	皆実二丁目 2 番 1 号
19	就労継続支援事業所	ワークハウスさくら草	小泉町 4234 番地 1
20	就労継続支援事業所	とよの郷	本郷北三丁目 4 番 5 号
21	就労継続支援事業所	みのり作業所	宮浦一丁目 16 番 29 号
22	就労継続支援事業所	障害福祉サービス事業所 ぴーす	明神三丁目 16 番 20 号
23	就労継続支援事業所	チューリップ	明神二丁目 14 番 37 号
24	就労継続支援事業所	障害福祉サービス事業所 創造	沼田東町末光 453 番地 1
25	就労継続支援事業所	やつさ工房	中之町五丁目 3 番 7 号
26	生活介護事業所	指定障害福祉サービス事業所 Piano2	宮浦三丁目 6 番 2 号
27	生活介護事業所	とよの郷	本郷北三丁目 4 番 5 号
28	生活介護事業所	ルネサンスほんごう	本郷北三丁目 4 番 4 号
29	生活介護事業所	障害福祉サービス事業所 ぴーす	明神三丁目 16 番 20 号
30	生活介護事業所	みのり生活介護事業所	宮浦一丁目 16 番 29 号
31	生活介護事業所	障害福祉サービス事業所 創造	沼田東町末光 453 番地 1
32	生活介護事業所	北方の里	本郷町上北方 1021 番地
33	生活介護事業所	Smile Base みやうら	宮浦六丁目 15 番 24 号
34	日中一時支援事業所	指定障害福祉サービス事業所 Piano2	宮浦三丁目 6 番 2 号
35	日中一時支援事業所	ぴーす 日中一時支援事業所	明神三丁目 16 番 20 号
36	日中一時支援事業所	みのり 日中一時支援事業所	宮浦一丁目 16 番 29 号
37	日中一時支援事業所	北方の里	本郷町上北方 1021 番地
38	日中一時支援事業所	Smile Base みやうら	宮浦六丁目 15 番 24 号
39	日中一時支援事業所	かぶこキッズ支援スクール	本郷南五丁目 14 番 7 号
40	日中一時支援事業所	たけまる	円一町三丁目 10 番 3 号
41	日中一時支援事業所	こどもデイサービスこもれ陽	明神二丁目 13 番 20 号
42	日中一時支援事業所	こどもデイサービスはるの木	新倉一丁目 1 番 5 号
43	障害者支援施設	ルネサンスほんごう	本郷北三丁目 4 番 4 号
44	放課後等デイサービス事業所	放課後等デイサービス まあぶる 三原校	宮浦三丁目 14 番 13 号
45	放課後等デイサービス事業所	放課後等デイサービスめいぶる三原校	沼田東町釜山 1531-5
46	放課後等デイサービス事業所	かぶこキッズ支援スクール	本郷南五丁目 14 番 7 号
47	放課後等デイサービス事業所	かぶこキッズ支援スクール 三原	宗郷一丁目 4 番 32 号
48	放課後等デイサービス事業所	たけまる	円一町三丁目 10 番 3 号

番号	施 設 区 分	施 設 名 称	所 在 地
49	放課後等デイサービス事業所	放課後等デイサービスかえで	宮浦四丁目 10 番 10 号
50	放課後等デイサービス事業所	こどもデイサービスこもれ陽	明神二丁目 13 番 20 号
51	放課後等デイサービス事業所	こどもデイサービスはるの木	新倉一丁目 1 番 5 号
52	放課後等デイサービス事業所	かぶこ宮浦デジタルラーニングセンター	宮浦三丁目 16 番 24 号
53	放課後等デイサービス事業所	スマイルベアー	城町 3 丁目 5 番 3 号日東ビル 2 階
54	児童発達支援事業所	かぶこキッズ支援スクール	本郷南五丁目 14 番 7 号
55	児童発達支援事業所	かぶこキッズ支援スクール 三原	宗郷一丁目 4 番 32 号
56	児童発達支援事業所	放課後等デイサービス かえで	宮浦四丁目 10 番 10 号
57	児童発達支援事業所	こどもデイサービスこもれ陽	明神二丁目 13 番 20 号
58	児童発達支援事業所	こどもデイサービス はるの木	新倉一丁目 1 番 5 号
59	児童発達支援事業所	児童発達支援事業所 まりん	港町三丁目 6 番 29 号
60	児童発達支援事業所	スマイルベアー	城町 3 丁目 5 番 3 号日東ビル 2 階
61	障害者相談支援事業所	Piano2 相談支援事業所	宮浦三丁目 6 番 2 号
62	障害者相談支援事業所	NPO法人けんけん・ぱ	円一町三丁目 10 番 3 号
63	障害者相談支援事業所	相談支援事業所かえで	宮浦四丁目 10 番 10 号
64	障害者相談支援事業所	地域生活支援センター さ・ポート	港町三丁目 19 番 6 号
65	障害者相談支援事業所	障害者相談支援センター タクト	本郷北三丁目 4 番 4 号
66	障害者相談支援事業所	障害者生活支援センター ドリームキャッ チャー	城町一丁目 2 番 1 号
67	障害者相談支援事業所	やつさ相談支援事業所	中之町五丁目 3 番 7 号
68	地域活動支援センター	地域生活支援センター さ・ポート	港町三丁目 19 番 6 号
69	地域活動支援センター	障害者生活支援センター ドリームキャッ チャー	城町一丁目 2 番 1 号
70	地域活動支援センター	わくわく工房	本郷町船木 1493 番地 1
71	地域活動支援センター	小規模はげみ会作業所	中之町一丁目 24 番 35 号
72	通所介護事業所	デイサービス のどか	円一町二丁目 5 番 2 号
73	通所介護事業所	ポシブル JR 三原駅前店	城町一丁目 1 番 7 号
74	通所介護事業所	くすのき・めぐみ苑 デイサービスセンタ ー	城町三丁目 6 番 1 号
75	通所介護事業所	ブルーミングケア夢宗郷	宗郷一丁目 7 番 26 号
76	通所介護事業所	三原市社会福祉協議会 デイサービスセン ター 大和	大和町和木 1538 番地 1
77	通所介護事業所	デイサービスセンター 笑顔みはら	沼田西町小原 494 番地 1
78	通所介護事業所	デイサービスセンター サンライズ港町	港町一丁目 3 番 22 号
79	通所介護事業所	サンサンデイサービスセンター	港町一丁目 6 番 6 号
80	通所介護事業所	デイサービスセンター サンライズマリン 瀬戸	港町三丁目 6 番 29 号
81	通所介護事業所	デイサービスセンター 笑顔みなみ	皆実四丁目 11 番 25 号
82	通所介護事業所	本郷デイサービスセンター 翼	南方二丁目 20 番 20 号
83	通所介護事業所	社会医療法人里仁会 デイサービスセンタ ー 里仁	宮浦六丁目 18 番 22 号
84	通所介護事業所	ニチケアセンター三原みなみ 通所介護 事業所	宮沖五丁目 15 番 1 号
85	通所介護事業所	デイサービスセンター ほたる	皆実一丁目 4 番 17 号
86	通所介護事業所	デイサービスセンターあすなろ	頼兼二丁目 9 番 10 号
87	通所（介護予防通所）リハビリテ ーション事業所	介護老人保健施設 三恵苑	城町三丁目 7 番 1 号
88	通所（介護予防通所）リハビリテ ーション事業所	社会医療法人 里仁会 介護老人保健施設 仁和の里	大和町和木 1505 番地
89	通所（介護予防通所）リハビリテ ーション事業所	医療法人 仁康会 介護老人保健施設 ド リームせせらぎ	本郷町船木 3105 番地 3
90	通所（介護予防通所）リハビリテ ーション事業所	白須整形外科クリニック	港町一丁目 6 番 6 号
91	通所（介護予防通所）リハビリテ ーション事業所	社会医療法人 里仁会 介護老人保健施設 里仁苑	皆実三丁目 3 番 28 号
92	通所（介護予防通所）リハビリテ ーション事業所	三原市医師会病院	宮浦一丁目 15 番 1 号

番号	施 設 区 分	施 設 名 称	所 在 地
93	通所（介護予防通所）リハビリテーション事業所	老人保健施設 桃源の郷	小泉町 4258 番地
94	短期（介護予防短期）入所生活介護施設	くすのき・めぐみ苑 ショートステイ	城町三丁目 6 番 1 号
95	短期（介護予防短期）入所生活介護施設	サンライズマリン瀬戸 短期入所生活介護事業所	港町三丁目 6 番 29 号
96	短期（介護予防短期）入所生活介護施設	医療法人 仁康会 老人保健施設 ドリームせせらぎ	本郷町船木 3105 番地 3
97	短期（介護予防短期）入所療養介護施設	介護老人保健施設 三恵苑	城町三丁目 7 番 1 号
98	短期（介護予防短期）入所生活介護施設	短期入所生活介護 桃源の郷	小泉町 4258 番地
99	短期（介護予防短期）入所療養介護施設	社会医療法人 里仁会 介護老人保健施設 仁和の里	大和町和木 1505 番地
100	短期（介護予防短期）入所療養介護施設	医療法人 仁康会 介護老人保健施設 ドリームせせらぎ	本郷町船木 3105 番地 3
101	短期（介護予防短期）入所療養介護施設	社会医療法人 里仁会 介護老人保健施設 里仁苑	皆実三丁目 3 番 28 号
102	短期（介護予防短期）入所療養介護施設	三原市医師会病院	宮浦一丁目 15 番 1 号
103	短期（介護予防短期）入所療養介護施設	老人保健施設 桃源の郷	小泉町 4258 番地
104	軽費老人ホーム	特定施設入居者生活介護事業所 サンライズ港町	港町一丁目 3 番 22 号
105	（介護予防）認知症対応型共同生活介護（グループホーム）事業所	西町 グループホーム	西町一丁目 10 番 8 号
106	（介護予防）認知症対応型共同生活介護（グループホーム）事業所	社会福祉法人 興仁会 グループホーム 宮浦	宮浦六丁目 22 番 6 号
107	（介護予防）認知症対応型共同生活介護（グループホーム）事業所	グループホーム なごみ	明神二丁目 11 番 13 号
108	（介護予防）認知症対応型共同生活介護（グループホーム）事業所	グループホーム たんぼぼ	和田三丁目 10 番 19 号
109	（介護予防）小規模多機能型居宅介護事業所	サンキ・ウエルビー 小規模多機能センター 三原	古浜二丁目 3 番 11 号
110	（介護予防）小規模多機能型居宅介護事業所	医療法人 仁康会 クレメンティアさくら	下北方一丁目 7 番 29 号
111	（介護予防）小規模多機能型居宅介護事業所	小規模多機能型居宅介護 サンライズみらい	城町一丁目 24 番 5 号
112	（介護予防）小規模多機能型居宅介護事業所	トータル・ケア サンライズ新倉	新倉三丁目 4 番 14 号
113	（介護予防）小規模多機能型居宅介護事業所	小規模多機能ホーム 笑顔みはら	沼田西町小原 494 番地 1
114	（介護予防）小規模多機能型居宅介護事業所	小規模多機能ホーム 笑顔みなみ	皆実四丁目 11 番 25 号
115	（介護予防）小規模多機能型居宅介護事業所	小規模多機能型居宅介護事業所 宮浦西	宮浦六丁目 28 番 9 号
116	（介護予防）小規模多機能型居宅介護事業所	小規模多機能ホーム 笑顔わだ	和田一丁目 2 番 6 号
117	看護小規模多機能型居宅介護事業所	トータル・ケアサンライズ宮浦	宮浦六丁目 6-番 5 号
118	地域密着型通所介護事業所	デイサービス こすもす	沼田東町片島 242 番地 3
119	地域密着型通所介護事業所	デイサービス 隣ご縁皆実	皆実六丁目 7 番 31 号
120	地域密着型通所介護事業所	デイサービスセンター ゆめホーム	明神一丁目 12 番 25 号
121	地域密着型通所介護事業所	デイサービス きぼう	明神三丁目 15 番 17 号
122	地域密着型通所介護事業所	リハプライド皆実	皆実一丁目 24 番 21 号
123	（介護予防）認知症対応型通所介護事業所	認知症対応型通所介護事業所宮浦西	宮浦六丁目 28 番 9 号

番号	施 設 区 分	施 設 名 称	所 在 地
124	地域密着型介護老人福祉施設	特別養護老人ホーム くすのき・めぐみ苑	城町三丁目 6 番 1 号
125	地域密着型介護老人福祉施設	地域密着型特別養護老人ホーム サンライズマリン瀬戸	港町三丁目 6 番 29 号
126	介護老人保健施設	老人保健施設 桃源の郷	小泉町 4258 番地
127	介護老人保健施設	介護老人保健施設 三恵苑	城町三丁目 7 番 1 号
128	介護老人保健施設	社会医療法人 里仁会 老人保健施設 仁和の里	大和町和木 1505 番地
129	介護老人保健施設	医療法人 仁康会 介護老人保健施設 ドリームせせらぎ	本郷町船木 3105 番地 3
130	介護老人保健施設	社会医療法人 里仁会 介護老人保健施設 里仁苑	皆実三丁目 3 番 28 号
131	介護医療院	介護医療院 仁生苑	皆実三丁目 3 番 28 号
132	介護医療院	介護医療院 白龍湖	大和町和木 1504 番地 1
133	介護医療院	介護医療院 本郷中央病院	下北方一丁目 7 番 30 号
134	サービス付き高齢者向け住宅	サービス付き高齢者向け住宅 サンライズみらい	城町一丁目 24 番 5 号
135	サービス付き高齢者向け住宅	サービス付き高齢者向け住宅 うきしろ	城町三丁目 6 番 1 号
136	サービス付き高齢者向け住宅	サービス付き高齢者向け住宅 サンライズ新倉	新倉三丁目 4 番 14 号
137	サービス付き高齢者向け住宅	さくらコンフォート本郷	本郷南四丁目 14 番 20 号
138	サービス付き高齢者向け住宅	サービス付き高齢者向け住宅 サンライズマリン瀬戸	港町三丁目 6 番 29 号
139	サービス付き高齢者向け住宅	サービス付き高齢者向け住宅 りなさの森	南方一丁目 7 番 20 号
140	サービス付き高齢者向け住宅	サービス付き高齢者向け住宅 サンライズやまだ	宮浦六丁目 2 番 11 号
141	サービス付き高齢者向け住宅	サービス付き高齢者向け住宅 サンライズ宮浦	宮浦六丁目 6 番 5 号
142	サービス付き高齢者向け住宅	サービス付き高齢者向け住宅 隣ご縁皆実	皆実六丁目 7 番 32 号
143	有料老人ホーム	在宅型有料老人ホーム 隣ご縁皆実	皆実六丁目 7 番 31 号
144	有料老人ホーム	有料老人ホーム ほたるの里	皆実一丁目 4 番 17 号
145	有料老人ホーム	有料老人ホームあすなろ苑	頼兼二丁目 9 番 10 号
146	ケアハウス	サンライズ港町	港町一丁目 3 番 22 号
147	児童厚生施設	三原市児童館	城町一丁目 2 番 1 号 ペアシティ三原西館 2 階
148	母子生活支援施設	サン・ロータス皆実	皆実四丁目 9 番 5 号
149	放課後児童健全育成事業所	深放課後児童クラブ	深町 1589 番地 深小学校内
150	放課後児童健全育成事業所	円一放課後児童クラブ	円一町二丁目 7 番 2 号 南小学校内
151	放課後児童健全育成事業所	円一第 2 放課後児童クラブ	円一町二丁目 7 番 2 号 南小学校内
152	放課後児童健全育成事業所	円一第 3 放課後児童クラブ	円一町二丁目 7 番 2 号 南小学校内
153	放課後児童健全育成事業所	明神放課後児童クラブ	明神一丁目 7 番 1 号 明神会館内
154	放課後児童健全育成事業所	明神第 2 放課後児童クラブ	明神一丁目 7 番 1 号 明神会館内
155	放課後児童健全育成事業所	明神第 3 放課後児童クラブ	明神一丁目 7 番 1 号 明神会館内
156	放課後児童健全育成事業所	沼田東放課後児童クラブ	沼田東町片島 273 番地 沼田東小学校内
157	放課後児童健全育成事業所	本郷第 2 放課後児童クラブ	本郷南六丁目 13 番 9 号 旧本郷老人集会所内
158	放課後児童健全育成事業所	船木放課後児童クラブ	本郷町船木 1972 番地 本郷西小学校内
159	放課後児童健全育成事業所	I Love Kids	城町一丁目 20 番 16 号 通ビル 2 階
160	放課後児童健全育成事業所	Kids Garden PEEK-A-B00	宮浦三丁目 15 番 26 号

番号	施 設 区 分	施 設 名 称	所 在 地
161	児童福祉施設	円一保育所	円一町二丁目 7 番 3 号
162	児童福祉施設	中之町保育所	中之町一丁目 4 番 12 号
163	児童福祉施設	高坂保育所	高坂町真良 2153 番地
164	児童福祉施設	長谷保育所	長谷一丁目 5 番 21 号
165	児童福祉施設	本郷保育所	本郷南五丁目 8 番 1 号
166	児童福祉施設	本郷ひまわり保育所	下北方一丁目 8 番 1 号
167	児童福祉施設	あさかぜ保育所	沼田東町片島 249 番地 3
168	児童福祉施設	さんさんみなと保育所	港町一丁目 6 番 6 号
169	児童福祉施設	さんさんぽーと保育園	城町一丁目 3 番 2 号
170	児童福祉施設	りじん保育園	皆実四丁目 6 番 27 号
171	児童福祉施設	大和認定こども園	大和町下徳良 697 番地 2
172	児童福祉施設	愛育認定こども園	本郷南三丁目 4 番 7 号
173	児童福祉施設	さくらこども園	宮浦六丁目 21 番 12 号
174	児童福祉施設	さんさんまりんこども園	港町三丁目 6 番 29 号
175	児童福祉施設	くすのき認定こども園	宮沖五丁目 5 番 1 号
176	病院	医療法人 仁康会 小泉病院	小泉町 4245 番地
177	病院	総合病院 三原赤十字病院	東町二丁目 7 番 1 号
178	病院	医療法人 清幸会 三原城町病院	城町一丁目 14 番 14 号
179	病院	社会医療法人 里仁会 興生総合病院	円一町二丁目 5 番 1 号
180	病院	医療法人 杏仁会 松尾内科病院	城町三丁目 7 番 1 号
181	病院	三原市医師会病院	宮浦一丁目 15 番 1 号
182	病院	医療法人 仁康会 本郷中央病院	下北方一丁目 7 番 30 号
183	病院	三原城町病院 おひさま保育所	城町一丁目 14 番 14 号
184	病院	院内託児所 つばさ（小泉病院）	小泉町 4245 番地
185	病院	さつき保育園（三原市医師会病院）	宮浦一丁目 15 番 15 号
186	病院	三原赤十字病院保育所	東町二丁目 7 番 1 号
187	診療所	越智眼科	宮浦六丁目 7 番 39 号
188	学校	県立総合技術高等学校	本郷南五丁目 25 番 1 号
189	学校	県立三原高等学校	宮沖四丁目 11 番 1 号
190	学校	県立三原東高等学校	中之町二丁目 7 番 1 号
191	学校	広島大学附属三原小・中学校・幼稚園	館町二丁目 6 番 1 号
192	学校	田野浦小学校	宗郷一丁目 10 番 1 号
193	学校	深小学校	深町 1589 番地
194	学校	南小学校	円一町二丁目 7 番 2 号
195	学校	沼田東小学校	沼田東町片島 273 番地
196	学校	本郷小学校	本郷北三丁目 15 番 1 号
197	学校	第二中学校	中之町二丁目 14 番 1 号
198	学校	第三中学校	宮沖三丁目 15 番 2 号
199	学校	第五中学校	沼田東町片島 532 番地
200	学校	宮浦中学校	宮浦五丁目 29 番 1 号
201	学校	本郷中学校	下北方二丁目 27 番 1 号
202	幼稚園	南幼稚園	宮沖二丁目 14 番 17 号
203	幼稚園	本郷幼稚園	本郷南五丁目 8 番 1 号
204	幼稚園	みどり幼稚園	西町一丁目 5 番 12 号
205	幼稚園	皆実みどり幼稚園	皆実五丁目 9 番 1 号
206	幼稚園	昭和園	東町二丁目 8 番 18 号

37 津波災害警戒区域内の要配慮者施設

番号	施設区分	施設名称	所在地
1	短期入所事業所	短期入所事業所 みらくる	宮浦三丁目 14 番 14 号
2	短期入所事業所	きぼう 短期入所事業所	明神三丁目 16 番 16 号
3	短期入所事業所	グループホーム かおん 短期入所	宮浦四丁目 8 番 20 号
4	共同生活援助事業所	きぼうホーム (ホームガーベラ)	明神三丁目 16 番 16 号
5	共同生活援助事業所	グループホーム ぼれぼれの家	宮浦六丁目 11 番 19 号
6	共同生活援助事業所	グループホーム かおん	宮浦四丁目 8 番 20 号
7	就労継続支援事業所	W I S H	城町一丁目 15 番 1 号
8	就労継続支援事業所	M E T E O R	港町三丁目 21 番 17 号
9	就労継続支援事業所	スワンペーカリー&ファクトリー	皆実二丁目 2 番 1 号
10	就労継続支援事業所	みのり作業所	宮浦一丁目 16 番 29 号
11	就労継続支援事業所	障害福祉サービス事業所 ぴーす	明神三丁目 16 番 20 号
12	生活介護事業所	指定障害福祉サービス事業所 Piano2	宮浦三丁目 6 番 2 号
13	生活介護事業所	障害福祉サービス事業所 ぴーす	明神三丁目 16 番 20 号
14	生活介護事業所	みのり生活介護事業所	宮浦一丁目 16 番 29 号
15	生活介護事業所	Smile Base みやうら	宮浦六丁目 15 番 24 号
16	日中一時支援事業所	指定障害福祉サービス事業所 Piano2	宮浦三丁目 6 番 2 号
17	日中一時支援事業所	ぴーす 日中一時支援事業所	明神三丁目 16 番 20 号
18	日中一時支援事業所	みのり 日中一時支援事業所	宮浦一丁目 16 番 29 号
19	日中一時支援事業所	Smile Base みやうら	宮浦六丁目 15 番 24 号
20	日中一時支援事業所	たけまる	円一町三丁目 10 番 3 号
21	日中一時支援事業所	こどもデイサービスはるの木	新倉一丁目 1 番 5 号
22	放課後等デイサービス事業所	放課後等デイサービス まあぶる 三原校	宮浦三丁目 14 番 13 号
23	放課後等デイサービス事業所	かぶこキッズ支援スクール 三原	宗郷一丁目 4 番 32 号
24	放課後等デイサービス事業所	たけまる	円一町三丁目 10 番 3 号
25	放課後等デイサービス事業所	放課後等デイサービスかえで	宮浦四丁目 10 番 10 号
26	放課後等デイサービス事業所	こどもデイサービスはるの木	新倉一丁目 1 番 5 号
27	放課後等デイサービス事業所	かぶこ宮浦デジタルラーニングセンター	宮浦三丁目 16 番 24 号
28	放課後等デイサービス事業所	スマイルベアー	城町三丁目 5 番 3 号日東ビル 2 階
29	児童発達支援事業所	かぶこキッズ支援スクール 三原	宗郷一丁目 4 番 32 号
30	児童発達支援事業所	放課後等デイサービス かえで	宮浦四丁目 10 番 10 号
31	児童発達支援事業所	こどもデイサービス はるの木	新倉一丁目 1 番 5 号
32	児童発達支援事業所	児童発達支援事業所 まりん	港町三丁目 6 番 29 号
33	児童発達支援事業所	スマイルベアー	城町三丁目 5 番 3 号日東ビル 2 階
34	障害者相談支援事業所	Piano2 相談支援事業所	宮浦三丁目 6 番 2 号
35	障害者相談支援事業所	N P O 法人けんけん・ぱ	円一町三丁目 10 番 3 号
36	障害者相談支援事業所	相談支援事業所かえで	宮浦四丁目 10 番 10 号
37	障害者相談支援事業所	地域生活支援センター さ・ポート	港町三丁目 19 番 6 号
38	障害者相談支援事業所	障害者生活支援センター ドリームキャッチャー	城町一丁目 2 番 1 号
39	地域活動支援センター	地域生活支援センター さ・ポート	港町三丁目 19 番 6 号
40	地域活動支援センター	障害者生活支援センター ドリームキャッチャー	城町一丁目 2 番 1 号
41	通所介護事業所	ブルーミングケア夢古浜	古浜三丁目 3 番 11 号
42	通所介護事業所	ポシブル JR 三原駅前店	城町一丁目 1 番 7 号
43	通所介護事業所	くすのき・めぐみ苑 デイサービスセンター	城町三丁目 6 番 1 号
44	通所介護事業所	ブルーミングケア夢宗郷	宗郷一丁目 7 番 26 号
45	通所介護事業所	デイサービスセンター サンライズ港町	港町一丁目 3 番 22 号
46	通所介護事業所	サンサン デイサービスセンター	港町一丁目 6 番 6 号
47	通所介護事業所	デイサービスセンター サンライズマリン瀬戸	港町三丁目 6 番 29 号
48	通所介護事業所	デイサービスセンター 笑顔みなみ	皆実四丁目 11 番 25 号
49	通所介護事業所	社会医療法人 里仁会 デイサービスセンター 里仁	宮浦六丁目 18 番 22 号

番号	施 設 区 分	施 設 名 称	所 在 地
50	通所介護事業所	ニチイケアセンター 三原みなみ 通所介護事業所	宮沖五丁目 15 番 1 号
51	通所介護事業所	デイサービスセンター ほたる	皆実一丁目 4 番 17 号
52	通所（介護予防通所）リハビリテーション事業所	介護老人保健施設 三恵苑	城町三丁目 7 番 1 号
53	通所（介護予防通所）リハビリテーション事業所	白須整形外科クリニック	港町一丁目 6 番 6 号
54	通所（介護予防通所）リハビリテーション事業所	社会医療法人 里仁会 介護老人保健施設 里仁苑	皆実三丁目 3 番 28 号
55	通所（介護予防通所）リハビリテーション事業所	三原市医師会病院	宮浦一丁目 15 番 1 号
56	短期（介護予防短期）入所生活介護施設	くすのき・めぐみ苑 ショートステイ	城町三丁目 6 番 1 号
57	短期（介護予防短期）入所生活介護施設	サンライズマリン瀬戸 短期入所生活介護事業所	港町三丁目 6 番 29 号
58	短期（介護予防短期）入所療養介護施設	介護老人保健施設 三恵苑	城町三丁目 7 番 1 号
59	短期（介護予防短期）入所療養介護施設	社会医療法人 里仁会 介護老人保健施設 里仁苑	皆実三丁目 3 番 28 号
60	短期（介護予防短期）入所療養介護施設	三原市医師会病院	宮浦一丁目 15 番 1 号
61	軽費老人ホーム	特定施設入居者生活介護事業所 サンライズ港町	港町一丁目 3 番 22 号
62	（介護予防）認知症対応型共同生活介護（グループホーム）事業所	西町 グループホーム	西町一丁目 10 番 8 号
63	（介護予防）認知症対応型共同生活介護（グループホーム）事業所	社会福祉法人 興仁会 グループホーム 宮浦	宮浦六丁目 22 番 6 号
64	（介護予防）認知症対応型共同生活介護（グループホーム）事業所	グループホーム たんぽぽ	和田三丁目 10 番 19 号
65	（介護予防）小規模多機能型居宅介護事業所	サンキ・ウエルビー 小規模多機能センター三原	古浜二丁目 3 番 11 号
66	（介護予防）小規模多機能型居宅介護事業所	小規模多機能型居宅介護 サンライズみらい	城町一丁目 24 番 5 号
67	（介護予防）小規模多機能型居宅介護事業所	小規模多機能ホーム 笑顔みなみ	皆実四丁目 11 番 25 号
68	（介護予防）小規模多機能型居宅介護事業所	小規模多機能型居宅介護事業所 宮浦西	宮浦六丁目 28 番 9 号
69	（介護予防）小規模多機能型居宅介護事業所	小規模多機能ホーム 笑顔わだ	和田一丁目 2 番 6 号
70	看護小規模多機能型居宅介護事業所	トータル・ケアサンライズ宮浦	宮浦六丁目 6 番 5 号
71	地域密着型通所介護事業所	デイサービス 隣ご縁皆実	皆実六丁目 7 番 31 号
72	地域密着型通所介護事業所	デイサービスセンター ゆめホーム	明神一丁目 12 番 25 号
73	地域密着型通所介護事業所	デイサービス きぼう	明神三丁目 15 番 17 号
74	地域密着型通所介護事業所	リハプライド皆実	皆実一丁目 24 番 21 号
75	（介護予防）認知症対応型通所介護事業所	認知症対応型通所介護事業所宮浦西	宮浦六丁目 28 番 9 号
76	地域密着型介護老人福祉施設	特別養護老人ホーム くすのき・めぐみ苑	城町三丁目 6 番 1 号
77	地域密着型介護老人福祉施設	地域密着型特別養護老人ホーム サンライズマリン瀬戸	港町三丁目 6 番 29 号
78	介護老人福祉施設	特別養護老人ホームくすのき・めぐみ苑	城町三丁目 6 番 1 号
79	介護老人保健施設	介護老人保健施設 三恵苑	城町三丁目 7 番 1 号
80	介護老人保健施設	社会医療法人 里仁会 介護老人保健施設 里仁苑	皆実三丁目 3 番 28 号
81	介護医療院	介護医療院 仁生苑	皆実三丁目 3 番 28 号
82	サービス付き高齢者向け住宅	サービス付き高齢者向け住宅 サンライズみらい	城町一丁目 24 番 5 号

番号	施 設 区 分	施 設 名 称	所 在 地
83	サービス付き高齢者向け住宅	サービス付き高齢者向け住宅 うきしろ	城町三丁目6番1号
84	サービス付き高齢者向け住宅	サービス付き高齢者向け住宅 サンライズ マリン瀬戸	港町三丁目6番29号
85	サービス付き高齢者向け住宅	サービス付き高齢者向け住宅 サンライズ やまだ	宮浦六丁目2番11号
86	サービス付き高齢者向け住宅	サービス付き高齢者向け住宅 サンライズ 宮浦	宮浦六丁目6番5号
87	サービス付き高齢者向け住宅	サービス付き高齢者向け住宅 隣ご縁皆実	皆実六丁目7番32号
88	有料老人ホーム	在宅型有料老人ホーム 隣ご縁皆実	皆実六丁目7番31号
89	有料老人ホーム	有料老人ホーム ほたるの里	皆実一丁目4番17号
90	ケアハウス	サンライズ港町	港町一丁目3番22号
91	児童厚生施設	三原市児童館	城町一丁目2番1号 ペアシティ三原西館2階
92	母子生活支援施設	サン・ロータス皆実	皆実四丁目9番5号
93	放課後児童健全育成事業所	円一放課後児童クラブ	円一町二丁目7番2号 南小学校内
94	放課後児童健全育成事業所	円一第2放課後児童クラブ	円一町二丁目7番2号 南小学校内
95	放課後児童健全育成事業所	円一第3放課後児童クラブ	円一町二丁目7番2号 南小学校内
96	放課後児童健全育成事業所	幸崎放課後児童クラブ	幸崎能地三丁目16番2号 幸崎小学校内
97	放課後児童健全育成事業所	I Love Kids	城町一丁目20番16号 通ビル2階
98	放課後児童健全育成事業所	Kids Garden PEEK-A-B00	宮浦三丁目15番26号
99	児童福祉施設	円一保育所	円一町二丁目7番3号
100	児童福祉施設	幸崎保育所	幸崎能地三丁目14番1号
101	児童福祉施設	さんさんみなと保育所	港町一丁目6番6号
102	児童福祉施設	さんさんぽーと保育園	城町一丁目3番2号
103	児童福祉施設	りじん保育園	皆実四丁目6番27号
104	児童福祉施設	さくらこども園	宮浦六丁目21番12号
105	児童福祉施設	さんさんまりんこども園	港町三丁目6番29号
106	児童福祉施設	くすのき認定こども園	宮沖五丁目5番1号
107	病院	医療法人 清幸会 三原城町病院	城町一丁目14番14号
108	病院	社会医療法人 里仁会 興生総合病院	円一町二丁目5番1号
109	病院	医療法人 杏仁会 松尾内科病院	城町三丁目7番1号
110	病院	三原市医師会病院	宮浦一丁目15番1号
111	病院	三原城町病院 おひさま保育所	城町一丁目14番14号
112	病院	さつき保育園（三原市医師会病院）	宮浦一丁目15番15号
113	診療所	越智眼科	宮浦六丁目7番39号
114	学校	県立三原高等学校	宮沖四丁目11番1号
115	学校	田野浦小学校	宗郷一丁目10番1号
116	学校	南小学校	円一町二丁目7番2号
117	学校	幸崎小学校	幸崎能地三丁目16番2号
118	学校	第三中学校	宮沖三丁目15番2号
119	学校	幸崎中学校	幸崎能地三丁目16番1号
120	学校	宮浦中学校	宮浦五丁目29番1号
121	幼稚園	南幼稚園	宮沖二丁目14番17号
122	幼稚園	みどり幼稚園	西町一丁目5番12号
123	幼稚園	皆実みどり幼稚園	皆実五丁目9番1号
124	幼稚園	昭和園	東町二丁目8番18号

38 協定一覧

協定（覚書）名称	締結年月日	相手方	内容
協定書	S44. 9. 1	三原アマチュア無線クラブ	無線班を組織し防災活動に協力する 無線装備を操作して災害情報の収受並びに被害状況の通報連絡
非常災害時に於けるタクシー無線通信協定書	S51. 2. 25	尾三タクシー(株)、中国タクシー(株)、富士交通(株)、三原交通(株)	災害情報の収集及び伝達について協力を要請できる
災害情報などの広報に関する協定	S51. 9. 20	三原音楽放送	市内有線放送施設に依頼して必要な事項を伝達する。
災害時の相互応援に関する協定	H8. 12. 2	広島県及び県内 23 全市町	県又は市町の連絡担当部局を通じて、食料や飲料水、生活必需物資、救出、医療、防疫、施設復旧に必要な物資や資機材、救援活動などに必要な車両や舟艇、航空機、資機材、それらに必要な人的応援、被災者収容施設の提供、その他を相互に応援要請する。
災害時における被災車両の撤去等に関する協定	H17. 9. 30	(社)日本自動車連盟 中国本部広島支部	基本法第 64 条第 2 項に基づき、三原市が実施する災害時における被災車両の撤去、その他三原市が必要と認める業務の支援要請に協力する。
防災協力協定	H18. 6. 23	イオン(株)西日本カンパニー、(株)フジ、マックスバリュ西日本(株)	災害時の救援物資（食料品、生活必需品）の供給や避難場所として駐車場の提供、防災資機材の配備場所として、敷地の一部を提供するとともに、平常時には、防災啓発事業や防災訓練の共同実施、三原市が実施する防災啓発事業や防災訓練への参加に協力する。
災害時における連絡体制及び協力体制に関する取扱い	H20. 6. 24	中国電力(株)尾道営業所	情報提供、住民への周知、情報提供の協力、要員派遣
災害時における情報提供に関する協定	H21. 3. 17	三原テレビ放送(株)	市内に災害が発生又は発生のある可能性がある状況下において、三原市から地域住民への情報提供手段として、ケーブルテレビ放送サービスを利用することに協力する。
瀬戸内・海路ネットワーク災害時相互応援に関する協定	H24. 3. 29	海ネット推進協会 市内の協定締結会員	資機材・物資の提供、職員派遣、医療機関被災者受入れ、居住施設提供 など
覚書	H24. 5. 15	イオンリテール(株)イオン三原店、(株)フジ・フジグラン三原	防災協力協定（H18. 6. 23 既締結）における避難場所（駐車場）の提供を補完するものとして、津波一時避難場所として利用することに協力する。
災害発生時における福祉避難所の設置運営に関する協定	H24. 6. 29	(社)三原社会福祉協議会、(社)三原福祉会、(社)泰清会、(社)広島聖光学園、(社)松友福祉会、(社)本郷福祉会、(社)亀甲会	大規模な地震、風水害及びその他の災害が発生した場合における災害時要援護者への避難援護について、福祉避難所の設置運営に協力する。
災害時の相互応援に関する協定書	H24. 7. 24	備後圏域内の市町（三原市、尾道市、福山市、府中市、世羅町、神石高原町、笠岡市、井原市）	食料や飲料水、生活必需物資、救出、医療、防疫、施設復旧に必要な物資や資機材、救援活動などに必要な車両や舟艇、資機材、それらに必要な人的応援、被災者収容施設の提供、その他を相互に応援要請する。
災害時における支援協力に関する協定書	H24. 8. 1	瀬戸内カートン(株)	災害が発生した場合又は発生するおそれがある場合において、段ボール製品、その他取扱商品の供給に協力する。
特設公衆電話の設置・利用に関する覚書	H25. 3. 21	西日本電信電話(株)広島支店	避難所にあらかじめ公衆電話回線（災害時優先電話）を整備し、災害発生時に、一般電話機を接続することで、被災者への速やかな通信手段の提供が無料で可能となるもの。
災害に係る情報発信等に関する協定	H25. 10. 24	ヤフー(株)	ヤフーサイト上で避難所の掲載 緊急情報の掲載

協定（覚書）名称	締結年月日	相手方	内容
災害時における物資の調達に関する協定	H25. 11. 26	広島県 LP ガス協会 三原地区協議会	災害が発生した場合又は発生するおそれがある場合において、LP ガス、ガスコンロ等の供給に協力する。
防災協力協定	H26. 1. 17	生活協同組合ひろしま	災害時において、食料品、生活必需品等、応急生活物資の供給に協力する。
防災協力協定	H26. 1. 29	三原管工事業共同組合	社会貢献活動の一環として、市へ5ヵ年で6,000本の保存水が無償で提供するもの。
災害時における相互応援に関する協定	H28. 2. 20	湯河原町	食料や飲料水、生活必需物資、救出、医療、防疫、施設復旧に必要な物資や資機材、必要な人的応援、被災者収容施設の提供、その他を相互に応援要請する。
災害時における情報提供に関する協定	H28. 3. 15	三原テレビ放送㈱	市内58ヶ所に設置した屋外拡声子局（屋外スピーカー）を利用して緊急情報を伝達する際の、回線使用料を無料とするもの
災害時における三原市公共施設の電気設備等の応急対策に関する協定書	H28. 8. 8	三原電設協会	大規模災害発生時における公共施設の電気設備等の点検及び復旧工事の実施について協力する。
災害時における地図製品等の供給等に関する協定書	H28. 8. 19	㈱ゼンリン	災害時に備え事前に住宅地図の事前貸与を受け災害対策本部設置時等に活用する。また本部設置時における複製使用料を無償とする。
災害時における施設の使用に関する協定書	H29. 3. 15	三原警察署	警察署が使用不能となった場合、市の管理施設を警察が使用することができるもの
災害発生時における福祉避難所の設置運営に関する協定	H29. 12. 21	(社) みどりの町、 (社) 松友福祉会、 (社) 和来原会	大規模な地震、風水害及びその他の災害が発生した場合における災害時要援護者への避難援護について、福祉避難所の設置運営に協力する。
災害時における車両等の貸渡に関する協定書	H30. 1. 25	広島県レンタカー協会	災害時における車両等の調達
災害時等における施設の使用に関する協定書	H30. 2. 23	陸上自衛隊第46普通科連隊	陸上自衛隊が災害時に緊急着陸等するため市の管理施設を使用できるようにするもの
防災協力協定書	H30. 3. 1	㈱フレスタホールディングス	救援物資の供給、防災資機材配備場所として敷地の一部提供等
災害発生時における福祉避難所の設置運営に関する協定	H30. 3. 14	(社) 三原のぞみの会	大規模な地震、風水害及びその他の災害が発生した場合における災害時要援護者への避難援護について、福祉避難所の設置運営に協力する。
災害時における臨時災害放送局開設に関する協定	H30. 4. 19	㈱FM みはら	大規模災害が発生した際に、臨時災害放送局を開設・運用し、各種災害関連情報を正確に伝達する
災害時における緊急放送等に関する協定			災害が発生し、又は災害が発生する恐れがある場合において、災害情報の緊急放送等を行うことにより、被害の軽減を図る
災害時の医療救護活動に関する協定	H31. 1. 24	尾道市長、(一社) 三原市医師会	医療救護班の編成派遣要請に基づき、災害現場などの救護所などへ派遣する。
災害時相互応援に関する協定	R2. 2. 20	新宮市	食料や飲料水、生活必需物資、救出、医療、防疫、施設復旧に必要な物資や資機材、必要な人的応援、その他を相互に応援要請する。
災害時における三原市と三原市内の郵便局との協力に関する協定	R2. 2. 21	三原市内郵便局	災害時に車両の提供、避難者リストの提供、広報活動などについて協力する。
災害時における物資の保管等に関する協定	R2. 3. 23	糸崎倉庫㈱	物資の保管、フォークリフトによる積み込み・積み下ろし、物資保管に関する助言を行う。
大規模災害発生時における三原市公共施設の応急工事等の実施に関する協定	R2. 6. 1	三原市建設協会	大規模災害発生時における公共施設の応急工事やドローン活用について協力する。
災害時の鍼灸活動についての協定	R2. 12. 3	広島県鍼灸師会	災害時に派遣要請に基づき、避難所等へ鍼灸活動班を派遣する
災害時における支援協力に関する協定	R2. 12. 15	王子コンテナ㈱三原工場	災害が発生した場合又は発生するおそれがある場合において、段ボール製品、その他取扱商品の供給に協力する。

協定（覚書）名称	締結年月日	相手方	内容
災害時における被災者支援のための行政書士業務に関する協定	R3. 2. 8	広島県行政書士会	災害時、被災者支援として行政書士業務を実施する。
災害時における支援物資の受入及び配送等に関する協定	R3. 3. 24	佐川急便(株)	救援物資の受入及び輸送の実施
災害時における物資供給に関する協定	R3. 3. 31	(株)ナフコ	救援物資の供給、防災資機材配備場所として敷地の一部提供等
災害時における支援協力に関する協定	R3. 3. 31	(株)理興 R&R レンタル 尾道	災害時必要物資の賃貸借
災害時の医療救護活動に関する協定	R3. 3. 31	(一社) 三原薬剤師会	薬剤師班の編成派遣要請に基づき、災害現場などの救護所などへ派遣する。
災害時等における支援協力に関する協定	R3. 11. 4	城南運輸(有)	災害時の物資運送や保管業務、保管に要する積載及び積み下ろし、情報収集業務に協力する。
災害時等における支援協力に関する協定	R3. 11. 4	城南観光(有)	災害時の避難者及び被災者の輸送業務や、災害応急対応に必要な要員及び機材の輸送業務、情報収集業務に協力する。
災害に係る情報発信に関する協定	R4. 2. 2	(株)テレビ新広島	市が発令する避難情報や防災情報、発災後の生活支援情報、平常時の防災情報などの情報発信を実施する。
防災パートナーシップに関する協定	R4. 4. 13	広島テレビ放送(株)	市の要請により、災害の被害軽減に資する防災情報の発信を実施する。また、平常時における災害資料の相互提供について協力する。
災害時等における支援協力に関する協定	R4. 4. 25	(株)八天堂	店舗駐車場を一時避難所として低虚数。また、商品として取り扱うパンや水などの飲食料品を調達、供給する。
災害時の医療救護活動に関する協定	R5. 12. 19	三原市歯科医師会	歯科医療救護班の編成派遣要請に基づき、災害現場等の救護所等へ派遣する。
災害時における生活用品等に係る物資供給に関する協定	R6. 9. 30	(株)ブプレひまわり (株)ツルハグループドラッグ&ファーマシー西日本 (有)ときわ薬局	災害時、市の要請により事前に指定している生活用品、衣類等、食糧等を供給する。
災害時における温かい食事の提供の協力に関する協定	R7. 1. 17	(株)メフオス シダックス大新東ヒューマンサービス(株)	市の要請により、学校給食の提供に支障がない範囲で、温かい食事の提供等の災害応急対策活動に協力する。
災害時における乳幼児等への温かい食事とアレルギー対応食の提供の協力に関する協定書	R7. 3. 19	(株)本郷給食センター	市の要請により、こども園給食の提供に支障がない範囲で、乳幼児を含む子どもへの食事の提供等の災害応急対策活動に協力する。
災害時における物資供給に関する協定書	R7. 5. 20	(株)積水化成成品西部	市から事業者に対して行う物資供給の要請に関し、その手続等について定め、もって、災害応急対策及び災害復旧対策が円滑に実施されることを目的とする。
災害時における物資輸送等の協力に関する協定書	R7. 5. 21	福山通運(株) ヤマト運輸(株)三次主管支店 (一社)AZ-COM ネットワーク	市内被災地に対する救援物資の緊急輸送体制の速やかな構築及び物資輸送等の協力について、市が事業者等に要請する事項を定める

39 土砂災害（特別）警戒区域（土石流）

区域(箇所)番号	区域(箇所)名	字	状態	土砂災害警戒区域		土砂災害特別警戒区域	
				告示年月日	告示番号	告示年月日	告示番号
Ⅱ-1-10-5244 隣 g	筋原川支川(5244 隣 g)	久井町羽倉	指定済	R01.12.12	県告 937 号	R01.12.12	県告 937 号
Ⅱ-1-10-5244 隣 c	筋原川支川(5244 隣 c)	久井町下津	指定済	R01.12.12	県告 937 号	R01.12.12	県告 937 号
Ⅱ-1-10-5250 隣 b	筋原川(5250 隣 b)	久井町下津	指定済	R01.12.12	県告 937 号	R01.12.12	県告 937 号
Ⅱ-1-10-5250 隣 c	筋原川(5250 隣 c)	久井町下津	指定済	R01.12.12	県告 937 号	R01.12.12	県告 937 号
Ⅱ-1-10-5250 隣 d	筋原川(5250 隣 d)	久井町下津	指定済	R01.12.12	県告 937 号	R01.12.12	県告 937 号
Ⅱ-1-10-5250 隣 e	筋原川(5250 隣 e)	久井町下津	指定済	R01.12.12	県告 937 号	R01.12.12	県告 937 号
Ⅱ-1-10-5253	寺谷川(5253)	久井町吉田	指定済	R01.12.12	県告 937 号	R01.12.12	県告 937 号
Ⅱ-1-10-5253 隣 a	寺谷川(5253 隣 a)	久井町吉田	指定済	R01.12.12	県告 937 号		
Ⅱ-1-10-5250 隣 a	筋原川(5250 隣 a)	久井町吉田	指定済	R01.12.12	県告 937 号		
Ⅱ-1-10-5253 隣 b	山岡西川隣(5253 隣 b)	久井町吉田	指定済	R03.08.26	県告 821 号	R03.08.26	県告 794 号
Ⅱ-1-10-5244 隣 h	筋原川支川(5244 隣 h)	久井町江木	指定済	R04.03.24	県告 225 号	R04.03.24	県告 225 号
Ⅱ-1-10-5244 隣 a	筋原川支川(5244 隣 a)	久井町江木	指定済	R01.12.12	県告 937 号	R01.12.12	県告 937 号
Ⅱ-1-10-5244 隣 b	筋原川支川(5244 隣 b)	久井町江木	指定済	R01.12.12	県告 937 号		
Ⅱ-1-10-5247 隣	高杉谷西川(5247 隣)	久井町江木	指定済	R01.12.12	県告 937 号	R01.12.12	県告 937 号
Ⅱ-1-10-5254	熊原川(5254)	久井町坂井原	指定済	R01.12.12	県告 937 号	R01.12.12	県告 937 号
Ⅱ-1-10-5254 隣 a-1	熊原川(5254 隣 a-1)	久井町坂井原	指定済	R01.12.12	県告 937 号	R01.12.12	県告 937 号
Ⅱ-1-10-5254 隣 a-2	熊原川(5254 隣 a-2)	久井町坂井原	指定済	R01.12.12	県告 937 号	R01.12.12	県告 937 号
Ⅱ-1-10-5254 隣 b	熊原川(5254 隣 b)	久井町坂井原	指定済	R01.12.12	県告 937 号	R01.12.12	県告 937 号
Ⅱ-1-10-5254 隣 c	熊原川(5254 隣 c)	久井町坂井原	指定済	R01.12.12	県告 937 号	R01.12.12	県告 937 号
Ⅱ-1-10-5254 隣 d	熊原川(5254 隣 d)	久井町坂井原	指定済	R01.12.12	県告 937 号	R01.12.12	県告 937 号
Ⅱ-1-10-5254 隣 e	熊原川(5254 隣 e)	久井町坂井原	指定済	R01.12.12	県告 937 号	R01.12.12	県告 937 号
Ⅱ-1-10-5255	熊原川(5255)	久井町坂井原	指定済	R01.12.12	県告 937 号	R01.12.12	県告 937 号
Ⅰ-1-10-5243	トチ谷川(5243)	久井町坂井原	指定済	R01.12.12	県告 937 号	R01.12.12	県告 937 号
Ⅱ-1-10-5256 隣 a	市原川支川(5256 隣 a)	久井町泉	指定済	R01.12.12	県告 937 号		
Ⅱ-1-10-5256 隣 b	市原川支川(5256 隣 b)	久井町泉	指定済	R01.12.12	県告 937 号	R01.12.12	県告 937 号
Ⅱ-1-10-5256 隣 c	市原川支川(5256 隣 c)	久井町泉	指定済	R01.12.12	県告 937 号		
Ⅱ-1-10-5256 隣 d	市原川支川(5256 隣 d)	久井町泉	指定済	R01.12.12	県告 937 号	R01.12.12	県告 937 号
Ⅱ-1-10-5256 隣 e	市原川支川(5256 隣 e)	久井町泉	指定済	R01.12.12	県告 937 号	R01.12.12	県告 937 号
Ⅱ-1-10-5256 隣 f	市原川支川(5256 隣 f)	久井町泉	指定済	R01.12.12	県告 937 号	R01.12.12	県告 937 号
Ⅱ-1-10-5256 隣 g	市原川支川(5256 隣 g)	久井町泉	指定済	R01.12.12	県告 937 号	R01.12.12	県告 937 号
Ⅱ-1-10-5256 隣 h	市原川支川(5256 隣 h)	久井町泉	指定済	R01.12.12	県告 937 号	R01.12.12	県告 937 号

区域(箇所)番号	区域(箇所)名	字	状態	土砂災害警戒区域		土砂災害特別警戒区域	
				告示年月日	告示番号	告示年月日	告示番号
Ⅱ-1-10-5256 隣 i	市原川支川(5256 隣 i)	久井町泉	指定済	R01.12.12	県告 937 号	R01.12.12	県告 937 号
Ⅱ-1-10-5256 隣 j	市原川支川(5256 隣 j)	久井町泉	指定済	R01.12.12	県告 937 号	R01.12.12	県告 937 号
Ⅱ-1-10-5244 隣 e	筋原川支川(5244 隣 e)	久井町和草	指定済	R01.12.12	県告 937 号	R01.12.12	県告 937 号
Ⅱ-1-10-5244 隣 f	筋原川支川(5244 隣 f)	久井町和草	指定済	R01.12.12	県告 937 号	R01.12.12	県告 937 号
Ⅱ-1-10-5248	高杉谷川(5248)	久井町筋原	指定済	R01.12.12	県告 937 号	R01.12.12	県告 937 号
Ⅱ-1-10-5250	筋原川(5250)	久井町筋原	指定済	R01.12.12	県告 937 号	R01.12.12	県告 937 号
Ⅱ-1-10-5245	筋原川支川(5245)	久井町筋原	指定済	R01.12.12	県告 937 号	R01.12.12	県告 937 号
Ⅱ-1-10-5247	高杉谷西川(5247)	久井町筋原	指定済	R01.12.12	県告 937 号	R01.12.12	県告 937 号
Ⅱ-1-10-5256	市原川支川(5256)	久井町筋原	指定済	R01.12.12	県告 937 号	R01.12.12	県告 937 号
Ⅱ-1-10-5257	市原川支川(5257)	久井町筋原	指定済	R01.12.12	県告 937 号	R01.12.12	県告 937 号
Ⅱ-1-10-427	市原川(427)	久井町筋原	指定済	R01.12.12	県告 937 号	R01.12.12	県告 937 号
Ⅱ-1-10-5244	筋原川支川(5244)	久井町筋原	指定済	R01.12.12	県告 937 号		
I-3-177-5150	河原谷川支川 3(5150)	駒ヶ原町	指定済	R01.08.29	県告 564 号	R01.08.29	県告 564 号
I-3-177-5150 隣 a	河原谷川支川 3(5150 隣 a)	駒ヶ原町	指定済	R01.08.29	県告 564 号	R01.08.29	県告 564 号
I-3-177-5150 隣 b	河原谷川支川 3(5150 隣 b)	駒ヶ原町	指定済	R01.08.29	県告 564 号	R01.08.29	県告 564 号
I-3-177-299a	河原谷川支川 1(299a)	駒ヶ原町	指定済	R01.08.29	県告 564 号	R01.08.29	県告 564 号
I-3-177-299b	河原谷川支川 1(299b)	駒ヶ原町	指定済	R01.08.29	県告 564 号	R01.08.29	県告 564 号
Ⅱ-3-177-5151	河原谷川支川 4(5151)	駒ヶ原町	指定済	R01.08.29	県告 564 号	R01.08.29	県告 564 号
Ⅱ-3-177-5151 隣 a	河原谷川支川 4(5151 隣 a)	駒ヶ原町	指定済	R01.08.29	県告 564 号	R01.08.29	県告 564 号
Ⅱ-3-177-5152	河原谷川支川 5(5152)	駒ヶ原町	指定済	R01.08.29	県告 564 号	R01.08.29	県告 564 号
Ⅱ-3-177-7800	河原谷川支川 6(7800)	駒ヶ原町	指定済	R01.08.29	県告 564 号	R01.08.29	県告 564 号
I-3-170-282	久和喜川支川(282)	幸崎町久和喜	指定済	H31.03.25	県告 244 号	H31.03.25	県告 244 号
I-3-170-282 隣	久和喜川支川(282 隣)	幸崎町久和喜	指定済	H31.03.25	県告 244 号	H31.03.25	県告 244 号
I-3-170-283	久和喜川支川(283)	幸崎町久和喜	指定済	H31.03.25	県告 244 号	H31.03.25	県告 244 号
I-3-170-283 隣	久和喜川支川(283 隣)	幸崎町久和喜	指定済	H31.03.25	県告 244 号	H31.03.25	県告 244 号
I-3-170-286	久和喜川支川(286)	幸崎町久和喜	指定済	H31.03.25	県告 244 号	H31.03.25	県告 244 号
I-3-170-288-1	久和喜川(288-1)	幸崎町久和喜	指定済	H31.03.25	県告 244 号	H31.03.25	県告 244 号
I-3-170-288-2	久和喜川(288-2)	幸崎町久和喜	指定済	H31.03.25	県告 244 号	H31.03.25	県告 244 号
I-3-671-5148	西久和喜川(5148)	幸崎町久和喜	指定済	H31.03.25	県告 244 号	H31.03.25	県告 244 号
I-3-671-5148 隣	西久和喜川(5148 隣)	幸崎町久和喜	指定済	H31.03.25	県告 244 号	H31.03.25	県告 244 号
I-3-900-7800	西久和喜川(7800)	幸崎町久和喜	指定済	H31.03.25	県告 244 号	H31.03.25	県告 244 号
Ⅱ-3-166-5144	西向条川(5144)	幸崎町渡瀬	指定済	H31.03.25	県告 244 号	H31.03.25	県告 244 号
Ⅱ-3-166-5146	北末広川(5146)	幸崎町渡瀬	指定済	H31.03.25	県告 244 号	H31.03.25	県告 244 号
Ⅱ-3-166-5146 隣 a	北末広川(5146 隣 a)	幸崎町渡瀬	指定済	H31.03.25	県告 244 号	H31.03.25	県告 244 号

区域(箇所)番号	区域(箇所)名	字	状態	土砂災害警戒区域		土砂災害特別警戒区域	
				告示年月日	告示番号	告示年月日	告示番号
Ⅱ-3-166-5146 隣 b	北末広川(5146 隣 b)	幸崎町渡瀬	指定済	H31.03.25	県告 244 号	H31.03.25	県告 244 号
Ⅱ-3-166-7800	西熊野川(7800)	幸崎町渡瀬	指定済	H31.03.25	県告 244 号	H31.03.25	県告 244 号
Ⅱ-3-166-7800 隣 a	西熊野川(7800 隣 a)	幸崎町渡瀬	指定済	H31.03.25	県告 244 号	H31.03.25	県告 244 号
Ⅱ-3-166-7800 隣 b	西熊野川(7800 隣 b)	幸崎町渡瀬	指定済	H31.03.25	県告 244 号	H31.03.25	県告 244 号
Ⅱ-3-166-7802	南末広川(7802)	幸崎町渡瀬	指定済	H31.03.25	県告 244 号	H31.03.25	県告 244 号
I-3-166-7801	向条川(7801)	幸崎町渡瀬	指定済	H31.03.25	県告 244 号	H31.03.25	県告 244 号
I-3-166-7801 隣	向条川(7801 隣)	幸崎町渡瀬	指定済	H31.03.25	県告 244 号		
I-3-166-267 隣 a-1	渡瀬川(267 隣 a-1)	幸崎町渡瀬	指定済	H31.03.25	県告 244 号	H31.03.25	県告 244 号
I-3-166-267 隣 a-2	渡瀬川(267 隣 a-2)	幸崎町渡瀬	指定済	H31.03.25	県告 244 号	H31.03.25	県告 244 号
I-3-166-267 隣 b	渡瀬川(267 隣 b)	幸崎町渡瀬	指定済	H31.03.25	県告 244 号	H31.03.25	県告 244 号
I-3-166-267 隣 c	渡瀬川(267 隣 c)	幸崎町渡瀬	指定済	H31.03.25	県告 244 号	H31.03.25	県告 244 号
I-3-166-268	別所川(268)	幸崎町渡瀬	指定済	H31.03.25	県告 244 号	H31.03.25	県告 244 号
I-3-166-268 隣	別所川(268 隣)	幸崎町渡瀬	指定済	H31.03.25	県告 244 号		
I-3-166-269-1	下条川(269-1)	幸崎町渡瀬	指定済	H31.03.25	県告 244 号	H31.03.25	県告 244 号
I-3-166-269-2	下条川(269-2)	幸崎町渡瀬	指定済	H31.03.25	県告 244 号	H31.03.25	県告 244 号
I-3-166-271	相川(271)	幸崎町渡瀬	指定済	H31.03.25	県告 244 号	H31.03.25	県告 244 号
I-3-166-1099	東下条川(1099)	幸崎町渡瀬	指定済	H31.03.25	県告 244 号	H31.03.25	県告 244 号
I-3-166-266	上条川(266)	幸崎町渡瀬、竹原市忠海東町 4 丁目	指定済	H31.03.25	県告 245 号	H31.03.25	県告 245 号
I-3-166-266 隣	上条川(266 隣)	幸崎町渡瀬、竹原市忠海東町 4 丁目	指定済	H31.03.25	県告 245 号		
I-3-166-265	北迫川(265)	幸崎町能地	指定済	H31.03.25	県告 244 号	H31.03.25	県告 244 号
I-3-166-1103	行乗川支川(1103)	幸崎町能地	指定済	H31.03.25	県告 244 号	H31.03.25	県告 244 号
I-3-166-1107	行乗川支川(1107)	幸崎町能地	指定済	H31.03.25	県告 244 号	H31.03.25	県告 244 号
I-3-166-264	能地川(264)	幸崎町能地	指定済	H31.03.25	県告 244 号	H31.03.25	県告 244 号
I-3-166-264 隣 a	能地川(264 隣 a)	幸崎町能地	指定済	H31.03.25	県告 244 号	H31.03.25	県告 244 号
I-3-164-260	久津川支川(260)	幸崎町能地	指定済	H31.03.25	県告 244 号	H31.03.25	県告 244 号
I-3-164-260 隣	久津川支川(260 隣)	幸崎町能地	指定済	H31.03.25	県告 244 号	H31.03.25	県告 244 号
I-3-164-261	久津川支川(261)	幸崎町能地	指定済	H31.03.25	県告 244 号	H31.03.25	県告 244 号
I-3-164-261 隣	久津川支川(261 隣)	幸崎町能地	指定済	H31.03.25	県告 244 号	H31.03.25	県告 244 号
I-3-164-262	久津川支川(262)	幸崎町能地	指定済	H31.03.25	県告 244 号	H31.03.25	県告 244 号
I-3-165-263	本能地川(263)	幸崎町能地	指定済	H31.03.25	県告 244 号	H31.03.25	県告 244 号
I-3-165-263 隣	本能地川(263 隣)	幸崎町能地	指定済	H31.03.25	県告 244 号		
I-3-165-7800	本能地川支川(7800)	幸崎町能地	指定済	H31.03.25	県告 244 号	H31.03.25	県告 244 号

区域(箇所)番号	区域(箇所)名	字	状態	土砂災害警戒区域		土砂災害特別警戒区域	
				告示年月日	告示番号	告示年月日	告示番号
I-3-166-272-1	相川(272-1)	幸崎町能地	指定済	H31.03.25	県告 244 号	H31.03.25	県告 244 号
I-3-166-272-2	相川(272-2)	幸崎町能地	指定済	H31.03.25	県告 244 号		
I-3-166-272 隣 a	相川(272 隣 a)	幸崎町能地	指定済	H31.03.25	県告 244 号	H31.03.25	県告 244 号
I-3-166-272 隣 b	相川(272 隣 b)	幸崎町能地	指定済	H31.03.25	県告 244 号	H31.03.25	県告 244 号
I-3-166-272 隣 c	相川(272 隣 c)	幸崎町能地	指定済	H31.03.25	県告 244 号	H31.03.25	県告 244 号
I-3-166-273	相川支川(273)	幸崎町能地	指定済	H31.03.25	県告 244 号	H31.03.25	県告 244 号
I-3-166-274-1	後路川(274-1)	幸崎町能地	指定済	H31.03.25	県告 244 号	H31.03.25	県告 244 号
I-3-166-274-2	後路川(274-2)	幸崎町能地	指定済	H31.03.25	県告 244 号	H31.03.25	県告 244 号
I-3-166-274-3	後路川(274-3)	幸崎町能地	指定済	H31.03.25	県告 244 号	H31.03.25	県告 244 号
I-3-166-7803	行乗川支川(7803)	幸崎町能地	指定済	H31.03.25	県告 244 号	H31.03.25	県告 244 号
I-3-166-7803 隣	行乗川支川(7803 隣)	幸崎町能地	指定済	H31.03.25	県告 244 号	H31.03.25	県告 244 号
I-3-167-279	小茨川(279)	幸崎町能地	指定済	H31.03.25	県告 244 号	H31.03.25	県告 244 号
I-3-168-280	波止岡川(280)	幸崎町能地	指定済	H31.03.25	県告 244 号	H31.03.25	県告 244 号
I-3-168-280 隣	波止岡川(280 隣)	幸崎町能地	指定済	H31.03.25	県告 244 号	H31.03.25	県告 244 号
I-3-169-281	宇和島川(281)	幸崎町能地	指定済	H31.03.25	県告 244 号	H31.03.25	県告 244 号
I-3-170-285 隣	久和喜川支川友川(285 隣)	幸崎町能地	指定済	H31.03.25	県告 244 号	H31.03.25	県告 244 号
I-3-166-276-1	行乗川(276-1)	幸崎町能地	指定済	H31.03.25	県告 244 号	H31.03.25	県告 244 号
I-3-166-276-2	行乗川(276-2)	幸崎町能地	指定済	H31.03.25	県告 244 号	H31.03.25	県告 244 号
I-3-166-276 隣	行乗川(276 隣)	幸崎町能地	指定済	H31.03.25	県告 244 号	H31.03.25	県告 244 号
I-3-166-277	本町川(277)	幸崎町能地	指定済	H31.03.25	県告 244 号	H31.03.25	県告 244 号
I-3-166-278	平原川(278)	幸崎町能地	指定済	H31.03.25	県告 244 号	H31.03.25	県告 244 号
II-3-166-5147	相川支川(5147)	幸崎町能地	指定済	H31.03.25	県告 244 号	H31.03.25	県告 244 号
II-3-166-5147 隣	相川支川(5147 隣)	幸崎町能地	指定済	H31.03.25	県告 244 号	H31.03.25	県告 244 号
II-3-164-5142	久津川支川(5142)	幸崎町能地	指定済	H31.03.25	県告 244 号	H31.03.25	県告 244 号
II-3-164-5142 隣 a	久津川支川(5142 隣 a)	幸崎町能地	指定済	H31.03.25	県告 244 号	H31.03.25	県告 244 号
II-3-164-5142 隣 b	久津川支川(5142 隣 b)	幸崎町能地	指定済	H31.03.25	県告 244 号	H31.03.25	県告 244 号
II-3-164-5142 隣 c	久津川支川(5142 隣 c)	幸崎町能地	指定済	H31.03.25	県告 244 号	H31.03.25	県告 244 号
II-3-166-1100	相川支川(1100)	幸崎町能地	指定済	H31.03.25	県告 244 号	H31.03.25	県告 244 号
II-3-166-5143	南迫川(5143)	幸崎町能地	指定済	H31.03.25	県告 244 号	H31.03.25	県告 244 号
II-3-166-5143 隣	南迫川(5143 隣)	幸崎町能地	指定済	H31.03.25	県告 244 号	H31.03.25	県告 244 号
I-3-666-1108-1	東能地川(1108-1)	幸崎町能地	指定済	H31.03.25	県告 244 号	H31.03.25	県告 244 号
I-3-666-1108-2	東能地川(1108-2)	幸崎町能地	指定済	H31.03.25	県告 244 号	H31.03.25	県告 244 号
I-3-667-1109	西宇和島川(1109)	幸崎町能地	指定済	H31.03.25	県告 244 号	H31.03.25	県告 244 号
I-3-668-1110	馬地川(1110)	幸崎町能地	指定済	H31.03.25	県告 244 号	H31.03.25	県告 244 号

区域(箇所)番号	区域(箇所)名	字	状態	土砂災害警戒区域		土砂災害特別警戒区域	
				告示年月日	告示番号	告示年月日	告示番号
I-3-669-1112	東宇和島川(1112)	幸崎町能地	指定済	H31.03.25	県告 244 号	H31.03.25	県告 244 号
I-3-670-1113	東宇和島川(1113)	幸崎町能地	指定済	H31.03.25	県告 244 号	H31.03.25	県告 244 号
I-3-166-264 隣 b	能地川(264 隣 b)	幸崎能地 5 丁目	指定済	H31.03.25	県告 244 号	H31.03.25	県告 244 号
I-3-166-274-4	後路川(274-4)	幸崎能地 7 丁目	指定済	H31.03.25	県告 244 号	H31.03.25	県告 244 号
I-2-9-175	仏通寺川支川(175)	高坂町許山	指定済	R01.08.08	県告 537 号	R01.08.08	県告 537 号
I-2-9-177	仏通寺川支川(177)	高坂町許山	指定済	R01.08.08	県告 537 号	R01.08.08	県告 537 号
I-2-9-178	仏通寺川支川(178)	高坂町許山	指定済	R01.08.08	県告 537 号	R01.08.08	県告 537 号
I-2-9-178 隣	仏通寺川支川(178 隣)	高坂町許山	指定済	R01.08.08	県告 537 号	R01.08.08	県告 537 号
I-2-9-7828	西許山川支川(7828)	高坂町許山	指定済	R01.08.08	県告 537 号	R01.08.08	県告 537 号
I-2-9-7828 隣	西許山川支川(7828 隣)	高坂町許山	指定済	R01.08.08	県告 537 号	R01.08.08	県告 537 号
I-2-9-7829	仏通寺川支川(7829)	高坂町許山	指定済	R01.08.08	県告 537 号	R01.08.08	県告 537 号
I-2-9-92	仏通寺川支川(92)	高坂町許山	指定済	R01.08.08	県告 537 号	R01.08.08	県告 537 号
I-2-9-94	仏通寺川支川(94)	高坂町許山	指定済	R01.08.08	県告 537 号	R01.08.08	県告 537 号
I-2-9-95-1	仏通寺川(95-1)	高坂町許山	指定済	R01.08.08	県告 537 号	R01.08.08	県告 537 号
I-2-9-95-2	仏通寺川(95-2)	高坂町許山	指定済	R01.08.08	県告 537 号	R01.08.08	県告 537 号
I-2-9-95 隣 a	仏通寺川(95 隣 a)	高坂町許山	指定済	R01.08.08	県告 537 号	R01.08.08	県告 537 号
I-2-9-95 隣 b	仏通寺川(95 隣 b)	高坂町許山	指定済	R01.08.08	県告 537 号	R01.08.08	県告 537 号
II-2-9-5060	仏通寺川支川(5060)	高坂町許山	指定済	R01.08.08	県告 537 号	R01.08.08	県告 537 号
II-2-9-5061-1	仏通寺川支川(5061-1)	高坂町許山	指定済	R01.08.08	県告 537 号	R01.08.08	県告 537 号
II-2-9-5061-2	仏通寺川支川(5061-2)	高坂町許山	指定済	R01.08.08	県告 537 号	R01.08.08	県告 537 号
II-2-9-7827	馬井谷川(7827)	高坂町許山	指定済	R01.08.08	県告 537 号	R01.08.08	県告 537 号
II-2-9-7827 隣	馬井谷川(7827 隣)	高坂町許山	指定済	R01.08.08	県告 537 号	R01.08.08	県告 537 号
I-2-9-91-1	西許山川(91-1)	高坂町許山	指定済	R01.08.08	県告 537 号	R01.08.08	県告 537 号
I-2-9-91-2	西許山川(91-2)	高坂町許山	指定済	R01.08.08	県告 537 号	R01.08.08	県告 537 号
II-2-9-93	仏通寺川支川(93)	高坂町許山	指定済	R01.08.08	県告 537 号	R01.08.08	県告 537 号
I-2-9-91 隣	西許山川(91 隣)	高坂町真良	指定済	R01.08.08	県告 537 号	R01.08.08	県告 537 号
II-2-9-7832 隣 c	仏通寺川支川(7832 隣 c)	高坂町真良	指定済	R01.08.08	県告 537 号	R01.08.08	県告 537 号
II-2-9-7831	仏通寺川支川(7831)	高坂町真良	指定済	R01.08.08	県告 537 号	R01.08.08	県告 537 号
II-2-9-7831 隣 a	仏通寺川支川(7831 隣 a)	高坂町真良	指定済	R01.08.08	県告 537 号		
II-2-9-7831 隣 b	仏通寺川支川(7831 隣 b)	高坂町真良	指定済	R01.08.08	県告 537 号	R01.08.08	県告 537 号
II-2-9-7831 隣 c	仏通寺川支川(7831 隣 c)	高坂町真良	指定済	R01.08.08	県告 537 号		
II-2-9-7831 隣 d	仏通寺川支川(7831 隣 d)	高坂町真良	指定済	R01.08.08	県告 537 号		
II-2-9-7831 隣 e	仏通寺川支川(7831 隣 e)	高坂町真良	指定済	R01.08.08	県告 537 号	R01.08.08	県告 537 号
II-2-9-7831 隣 f	仏通寺川支川(7831 隣 f)	高坂町真良	指定済	R01.08.08	県告 537 号		

区域(箇所)番号	区域(箇所)名	字	状態	土砂災害警戒区域		土砂災害特別警戒区域	
				告示年月日	告示番号	告示年月日	告示番号
Ⅱ-2-9-7831 隣 g	仏通寺川支川(7831 隣 g)	高坂町真良	指定済	R01.08.08	県告 537 号	R01.08.08	県告 537 号
Ⅱ-2-9-7831 隣 h	仏通寺川支川(7831 隣 h)	高坂町真良	指定済	R01.08.08	県告 537 号	R01.08.08	県告 537 号
Ⅱ-2-9-7831 隣 i	仏通寺川支川(7831 隣 i)	高坂町真良	指定済	R01.08.08	県告 537 号		
Ⅱ-2-9-7831 隣 j	仏通寺川支川(7831 隣 j)	高坂町真良	指定済	R01.08.08	県告 537 号		
Ⅱ-2-9-7832	仏通寺川支川(7832)	高坂町真良	指定済	R01.08.08	県告 537 号		
Ⅱ-2-9-7832 隣 a	仏通寺川支川(7832 隣 a)	高坂町真良	指定済	R01.08.08	県告 537 号	R01.08.08	県告 537 号
Ⅰ-2-9-7830 隣 a	真良川(7830 隣 a)	高坂町真良	指定済	R01.08.08	県告 537 号	R01.08.08	県告 537 号
Ⅰ-2-9-7830 隣 b	真良川(7830 隣 b)	高坂町真良	指定済	R01.08.08	県告 537 号	R01.08.08	県告 537 号
Ⅱ-2-9-5059	高山川(5059)	高坂町真良	指定済	R01.08.08	県告 537 号	R01.08.08	県告 537 号
Ⅱ-2-9-5059 隣	高山川(5059 隣)	高坂町真良	指定済	R01.08.08	県告 537 号	R01.08.08	県告 537 号
Ⅰ-2-9-24 隣 a	小坂川(24 隣 a)	高坂町真良	指定済	R01.08.08	県告 537 号	R01.08.08	県告 537 号
Ⅰ-2-9-173	真良西川(173)	高坂町真良	指定済	R01.08.08	県告 537 号	R01.08.08	県告 537 号
Ⅰ-2-9-173 隣	真良西川(173 隣)	高坂町真良	指定済	R01.08.08	県告 537 号	R01.08.08	県告 537 号
Ⅰ-2-9-174	須原川(174)	高坂町真良	指定済	R01.08.08	県告 537 号	R01.08.08	県告 537 号
Ⅰ-2-9-174 隣 a	須原川(174 隣 a)	高坂町真良	指定済	R01.08.08	県告 537 号	R01.08.08	県告 537 号
Ⅰ-2-9-174 隣 b	須原川(174 隣 b)	高坂町真良	指定済	R01.08.08	県告 537 号	R01.08.08	県告 537 号
Ⅰ-3-453-1149	須ノ上川支川(1149)	鷺浦町向田野浦	指定済	R01.06.13	県告 423 号	R01.06.13	県告 423 号
Ⅰ-3-453-1149 隣 a	須ノ上川支川(1149 隣 a)	鷺浦町向田野浦	指定済	R01.06.13	県告 423 号	R01.06.13	県告 423 号
Ⅰ-3-453-1149 隣 b	須ノ上川支川(1149 隣 b)	鷺浦町向田野浦	指定済	R01.06.13	県告 423 号	R01.06.13	県告 423 号
Ⅰ-3-453-1149 隣 c	須ノ上川支川(1149 隣 c)	鷺浦町向田野浦	指定済	R01.06.13	県告 423 号	R01.06.13	県告 423 号
Ⅰ-3-453-1149 隣 d	須ノ上川支川(1149 隣 d)	鷺浦町向田野浦	指定済	R01.06.13	県告 423 号	R01.06.13	県告 423 号
Ⅰ-3-453-736-1	須ノ上川(736-1)	鷺浦町向田野浦	指定済	R01.06.13	県告 423 号	R01.06.13	県告 423 号
Ⅰ-3-453-736-2	須ノ上川(736-2)	鷺浦町向田野浦	指定済	R01.06.13	県告 423 号	R01.06.13	県告 423 号
Ⅰ-3-453-736 隣	須ノ上川(736 隣)	鷺浦町向田野浦	指定済	R01.06.13	県告 423 号	R01.06.13	県告 423 号
Ⅰ-3-454-1152	向田川支川(1152)	鷺浦町向田野浦	指定済	R01.06.13	県告 423 号	R01.06.13	県告 423 号
Ⅰ-3-454-1155	向田川支川(1155)	鷺浦町向田野浦	指定済	R01.06.13	県告 423 号	R01.06.13	県告 423 号
Ⅰ-3-454-737	向田川(737)	鷺浦町向田野浦	指定済	R01.06.13	県告 423 号	R01.06.13	県告 423 号
Ⅰ-3-454-737 隣	向田川(737 隣)	鷺浦町向田野浦	指定済	R01.06.13	県告 423 号	R01.06.13	県告 423 号
Ⅰ-3-454-7800	向田川支川(7800)	鷺浦町向田野浦	指定済	R01.06.13	県告 423 号	R01.06.13	県告 423 号
Ⅰ-3-690-1150	南須ノ上川(1150)	鷺浦町向田野浦	指定済	R01.06.13	県告 423 号	R01.06.13	県告 423 号
Ⅰ-3-690-7800	南須ノ上川(7800)	鷺浦町向田野浦	指定済	R01.06.13	県告 423 号	R01.06.13	県告 423 号
Ⅰ-3-690-7800 隣 a	南須ノ上川(7800 隣 a)	鷺浦町向田野浦	指定済	R01.06.13	県告 423 号	R01.06.13	県告 423 号
Ⅰ-3-690-7800 隣 b	南須ノ上川(7800 隣 b)	鷺浦町向田野浦	指定済	R01.06.13	県告 423 号		
Ⅱ-3-454-1151 隣 a	向田川支川(1151 隣 a)	鷺浦町向田野浦	指定済	R01.06.13	県告 423 号	R01.06.13	県告 423 号

区域(箇所)番号	区域(箇所)名	字	状態	土砂災害警戒区域		土砂災害特別警戒区域	
				告示年月日	告示番号	告示年月日	告示番号
Ⅱ-3-454-1151 隣 b	向田川支川(1151 隣 b)	鷺浦町向田野浦	指定済	R01.06.13	県告 423 号	R01.06.13	県告 423 号
Ⅱ-3-454-1151 隣 c	向田川支川(1151 隣 c)	鷺浦町向田野浦	指定済	R01.06.13	県告 423 号	R01.06.13	県告 423 号
Ⅱ-3-454-1151 隣 d	向田川支川(1151 隣 d)	鷺浦町向田野浦	指定済	R01.06.13	県告 423 号	R01.06.13	県告 423 号
Ⅱ-3-454-1151 隣 e	向田川支川(1151 隣 e)	鷺浦町向田野浦	指定済	R01.06.13	県告 423 号		
Ⅱ-3-454-1151 隣 f	向田川支川(1151 隣 f)	鷺浦町向田野浦	指定済	R01.06.13	県告 423 号	R01.06.13	県告 423 号
Ⅱ-3-454-1151 隣 g	向田川支川(1151 隣 g)	鷺浦町向田野浦	指定済	R01.06.13	県告 423 号		
Ⅱ-3-923-7800	北向田川(7800)	鷺浦町向田野浦	指定済	R01.06.13	県告 423 号	R01.06.13	県告 423 号
Ⅱ-3-923-7800 隣-1	北向田川(7800 隣-1)	鷺浦町向田野浦	指定済	R01.06.13	県告 423 号	R01.06.13	県告 423 号
Ⅱ-3-923-7800 隣-2	北向田川(7800 隣-2)	鷺浦町向田野浦	指定済	R01.06.13	県告 423 号	R01.06.13	県告 423 号
Ⅱ-3-924-7800	西須波川(7800)	鷺浦町須波	指定済	R01.06.13	県告 423 号		
Ⅱ-3-924-7800 隣 a	西須波川(7800 隣 a)	鷺浦町須波	指定済	R01.06.13	県告 423 号	R01.06.13	県告 423 号
Ⅱ-3-924-7800 隣 b	西須波川(7800 隣 b)	鷺浦町須波	指定済	R01.06.13	県告 423 号	R01.06.13	県告 423 号
Ⅱ-3-455-738-1	西須波川(738-1)	鷺浦町須波	指定済	R01.06.13	県告 423 号	R01.06.13	県告 423 号
Ⅱ-3-455-738-2	西須波川(738-2)	鷺浦町須波	指定済	R01.06.13	県告 423 号	R01.06.13	県告 423 号
Ⅱ-3-455-738-3	西須波川(738-3)	鷺浦町須波	指定済	R01.06.13	県告 423 号	R01.06.13	県告 423 号
Ⅱ-3-455-738 隣	西須波川(738 隣)	鷺浦町須波	指定済	R01.06.13	県告 423 号	R01.06.13	県告 423 号
Ⅱ-3-689-5164	東須波川(5164)	鷺浦町須波	指定済	R01.06.13	県告 423 号		
Ⅱ-3-689-5164 隣 a	東須波川(5164 隣 a)	鷺浦町須波	指定済	R01.06.13	県告 423 号		
Ⅱ-3-689-5164 隣 b	東須波川(5164 隣 b)	鷺浦町須波	指定済	R01.06.13	県告 423 号		
Ⅱ-3-689-5164 隣 c	東須波川(5164 隣 c)	鷺浦町須波	指定済	R01.06.13	県告 423 号	R01.06.13	県告 423 号
Ⅱ-3-691-5165	西須波川(5165)	鷺浦町須波	指定済	R01.06.13	県告 423 号	R01.06.13	県告 423 号
Ⅱ-3-691-5165 隣	西須波川(5165 隣)	鷺浦町須波	指定済	R01.06.13	県告 423 号	R01.06.13	県告 423 号
Ⅱ-3-692-5166	西須波川(5166)	鷺浦町須波	指定済	R01.06.13	県告 423 号	R01.06.13	県告 423 号
Ⅱ-3-692-5166 隣	西須波川(5166 隣)	鷺浦町須波	指定済	R01.06.13	県告 423 号		
I-3-451-734-1	神田川(734-1)	鷺浦町須波	指定済	R01.06.13	県告 423 号	R01.06.13	県告 423 号
I-3-451-734-2	神田川(734-2)	鷺浦町須波	指定済	R01.06.13	県告 423 号	R01.06.13	県告 423 号
I-3-451-734 隣 a-1	神田川(734 隣 a-1)	鷺浦町須波	指定済	R01.06.13	県告 423 号	R01.06.13	県告 423 号
I-3-451-734 隣 a-2	神田川(734 隣 a-2)	鷺浦町須波	指定済	R01.06.13	県告 423 号	R01.06.13	県告 423 号
I-3-451-734 隣 b	神田川(734 隣 b)	鷺浦町須波	指定済	R01.06.13	県告 423 号	R01.06.13	県告 423 号
I-3-451-734 隣 c	神田川(734 隣 c)	鷺浦町須波	指定済	R01.06.13	県告 423 号	R01.06.13	県告 423 号
I-3-452-735	東須波川(735)	鷺浦町須波	指定済	R01.06.13	県告 423 号	R01.06.13	県告 423 号
I-3-181-305a	大平川(305a)	糸崎町	指定済	H30.02.01	県告 83 号	H30.02.01	県告 83 号
I-3-181-305b	大平川(305b)	糸崎町	指定済	H30.02.01	県告 83 号	H30.02.01	県告 83 号
I-3-181-305c	大平川(305c)	糸崎町	指定済	H30.02.01	県告 83 号	H30.02.01	県告 83 号

区域(箇所)番号	区域(箇所)名	字	状態	土砂災害警戒区域		土砂災害特別警戒区域	
				告示年月日	告示番号	告示年月日	告示番号
I-3-181-305d	大平川(305d)	糸崎町	指定済	H30.02.01	県告 83 号	H30.02.01	県告 83 号
I-3-181-305e	大平川(305e)	糸崎町	指定済	H30.02.01	県告 83 号	H30.02.01	県告 83 号
I-3-181-305f	大平川(305f)	糸崎町	指定済	H30.02.01	県告 83 号	H30.02.01	県告 83 号
I-3-181-305g	大平川(305g)	糸崎町	指定済	H30.02.01	県告 83 号	H30.02.01	県告 83 号
I-3-676-5153	御山川(5153)	糸崎町	指定済	H30.02.01	県告 83 号	H30.02.01	県告 83 号
I-3-902-7800	西下木原川(7800)	糸崎町	指定済	H30.02.01	県告 83 号	H30.02.01	県告 83 号
I-3-675-1121	天神川(1121)	糸崎町元神	指定済	H30.02.01	県告 83 号	H30.02.01	県告 83 号
I-3-674-1120	駅西川(1120)	糸崎町時貞	指定済	H30.02.01	県告 83 号	H30.02.01	県告 83 号
I-3-178-301a	広友川(301a)	糸崎町時貞	指定済	H30.02.01	県告 83 号	H30.02.01	県告 83 号
I-3-178-301b	広友川(301b)	糸崎町時貞	指定済	H30.02.01	県告 83 号	H30.02.01	県告 83 号
I-3-178-301c	広友川(301c)	糸崎町時貞	指定済	H30.02.01	県告 83 号	H30.02.01	県告 83 号
I-3-178-1119	時貞川(1119)	糸崎町時貞	指定済	H30.02.01	県告 83 号	H30.02.01	県告 83 号
I-3-180-303a	浜松川(303a)	糸崎町是国	指定済	H30.02.01	県告 83 号	H30.02.01	県告 83 号
I-3-180-303b	浜松川(303b)	糸崎町是国	指定済	H30.02.01	県告 83 号	H30.02.01	県告 83 号
I-3-180-304	是国川(304)	糸崎町是国	指定済	H30.02.01	県告 83 号	H30.02.01	県告 83 号
I-3-179-302	福寄川(302)	糸崎町福寄	指定済	H30.02.01	県告 83 号	H30.02.01	県告 83 号
I-2-9-10	宗郷川支川(10)	宗郷町	指定済	H31.03.18	県告 203 号	H31.03.18	県告 203 号
I-2-9-10 隣	宗郷川支川(10 隣)	宗郷町	指定済	H31.03.18	県告 203 号	H31.03.18	県告 203 号
I-2-9-12-1	宗郷川(12-1)	宗郷町	指定済	H31.03.18	県告 203 号	H31.03.18	県告 203 号
I-2-9-12-2	宗郷川(12-2)	宗郷町	指定済	H31.03.18	県告 203 号	H31.03.18	県告 203 号
I-2-9-12-3	宗郷川(12-3)	宗郷町	指定済	H31.03.18	県告 203 号	H31.03.18	県告 203 号
I-2-9-13-1	白萩川(13-1)	宗郷町	指定済	H31.03.18	県告 203 号	H31.03.18	県告 203 号
I-2-9-13-2	白萩川(13-2)	宗郷町	指定済	H31.03.18	県告 203 号	H31.03.18	県告 203 号
I-2-9-146	江南西川(146)	宗郷町	指定済	H31.03.18	県告 203 号	H31.03.18	県告 203 号
I-2-9-147	宗郷川支川(147)	宗郷町	指定済	H31.03.18	県告 203 号	H31.03.18	県告 203 号
I-2-9-148	本谷川支川(148)	宗郷町	指定済	H31.03.18	県告 203 号	H31.03.18	県告 203 号
I-2-9-5001	大西川(5001)	宗郷町	指定済	H31.03.18	県告 203 号	H31.03.18	県告 203 号
I-2-9-8	宗郷川(8)	宗郷町	指定済	H31.03.18	県告 203 号	H31.03.18	県告 203 号
I-2-9-9	宗郷川支川(9)	宗郷町	指定済	H31.03.18	県告 203 号	H31.03.18	県告 203 号
I-2-9-24 隣 b	小坂川(24 隣 b)	小坂町	指定済	R01.08.08	県告 537 号	R01.08.08	県告 537 号
I-2-9-24 隣 c	小坂川(24 隣 c)	小坂町	指定済	R01.08.08	県告 537 号	R01.08.08	県告 537 号
I-2-9-25	小坂川支川(25)	小坂町	指定済	R01.08.08	県告 537 号	R01.08.08	県告 537 号
I-2-9-25 隣 a	小坂川支川(25 隣 a)	小坂町	指定済	R01.08.08	県告 537 号	R01.08.08	県告 537 号
I-2-9-25 隣 b	小坂川支川(25 隣 b)	小坂町	指定済	R01.08.08	県告 537 号	R01.08.08	県告 537 号

区域(箇所)番号	区域(箇所)名	字	状態	土砂災害警戒区域		土砂災害特別警戒区域	
				告示年月日	告示番号	告示年月日	告示番号
I-2-9-24	小坂川(24)	小坂町	指定済	R01.08.08	県告 537 号		
I-2-9-7837 隣	引迫川(7837 隣)	小坂町	指定済	R01.08.08	県告 537 号		
I-2-9-7838	川東川(7838)	小坂町	指定済	R01.08.08	県告 537 号	R01.08.08	県告 537 号
I-2-9-7838 隣 a	川東川(7838 隣 a)	小坂町	指定済	R01.08.08	県告 537 号		
I-2-9-7838 隣 b	川東川(7838 隣 b)	小坂町	指定済	R01.08.08	県告 537 号		
I-2-9-7838 隣 c	川東川(7838 隣 c)	小坂町	指定済	R01.08.08	県告 537 号		
I-2-9-7838 隣 d	川東川(7838 隣 d)	小坂町	指定済	R01.08.08	県告 537 号	R01.08.08	県告 537 号
II-2-9-179	大長寺川支川(179)	小坂町	指定済	R01.08.08	県告 537 号	R01.08.08	県告 537 号
II-2-9-179 隣	大長寺川支川(179 隣)	小坂町	指定済	R01.08.08	県告 537 号	R01.08.08	県告 537 号
II-2-9-180	大長寺川支川(180)	小坂町	指定済	R01.08.08	県告 537 号	R01.08.08	県告 537 号
II-2-9-22	大長寺川支川(22)	小坂町	指定済	R01.08.08	県告 537 号	R01.08.08	県告 537 号
II-2-9-22 隣	大長寺川支川(22 隣)	小坂町	指定済	R01.08.08	県告 537 号	R01.08.08	県告 537 号
II-2-9-7832 隣 b	仏通寺川支川(7832 隣 b)	小坂町	指定済	R01.08.08	県告 537 号		
II-2-9-7833	西皆井田川(7833)	小坂町	指定済	R01.08.08	県告 537 号	R01.08.08	県告 537 号
II-2-9-7834	東皆井田川(7834)	小坂町	指定済	R01.08.08	県告 537 号	R01.08.08	県告 537 号
II-2-9-7835	大長寺川支川(7835)	小坂町	指定済	R01.08.08	県告 537 号	R01.08.08	県告 537 号
II-2-9-7836 隣	大長寺川支川(7836 隣)	小坂町	指定済	R01.08.08	県告 537 号	R01.08.08	県告 537 号
I-2-9-7837-2	引迫川(7837-2)	小坂町	指定済	R01.08.08	県告 537 号	R01.08.08	県告 537 号
I-2-9-155 隣	宮谷川(155 隣)	小泉町	指定済	R01.08.08	県告 535 号		
I-2-9-156	天井川支川(156)	小泉町	指定済	R01.08.08	県告 535 号	R01.08.08	県告 535 号
I-2-9-158	平家谷川(158)	小泉町	指定済	R01.08.08	県告 535 号	R01.08.08	県告 535 号
I-2-9-5004a	関屋川支川(5004a)	小泉町	指定済	R07.02.27	県告 200 号	R07.02.27	県告 184 号
I-2-9-5006a	関屋川支川(5006a)	小泉町	指定済	R01.08.08	県告 535 号	R01.08.08	県告 535 号
I-2-9-5006b	関屋川支川(5006b)	小泉町	指定済	R01.08.08	県告 535 号	R01.08.08	県告 535 号
I-2-9-5008	関屋川支川(5008)	小泉町	指定済	R01.08.08	県告 535 号	R01.08.08	県告 535 号
I-2-9-5009	関屋川支川(5009)	小泉町	指定済	R01.08.08	県告 535 号		
I-2-9-5009 隣 a	関屋川支川(5009 隣 a)	小泉町	指定済	R01.08.08	県告 535 号	R01.08.08	県告 535 号
I-2-9-5009 隣 b	関屋川支川(5009 隣 b)	小泉町	指定済	R01.08.08	県告 535 号	R01.08.08	県告 535 号
I-2-9-78	白滝川(78)	小泉町	指定済	R01.08.08	県告 535 号	R01.08.08	県告 535 号
I-2-9-7816	宮谷川支川(7816)	小泉町	指定済	R01.08.08	県告 535 号		
I-2-9-7816 隣	宮谷川支川(7816 隣)	小泉町	指定済	R01.08.08	県告 535 号	R01.08.08	県告 535 号
I-2-9-78 隣 a	白滝川(78 隣 a)	小泉町	指定済	R01.08.08	県告 535 号	R01.08.08	県告 535 号
I-2-9-78 隣 b	白滝川(78 隣 b)	小泉町	指定済	R01.08.08	県告 535 号	R01.08.08	県告 535 号
I-2-9-79	高砂川(79)	小泉町	指定済	R01.08.08	県告 535 号	R01.08.08	県告 535 号

区域(箇所)番号	区域(箇所)名	字	状態	土砂災害警戒区域		土砂災害特別警戒区域	
				告示年月日	告示番号	告示年月日	告示番号
I-2-9-80a	加古川(80a)	小泉町	指定済	R01.08.08	県告 535 号		
I-2-9-80b	加古川(80b)	小泉町	指定済	R01.08.08	県告 535 号		
I-2-9-80 隣	加古川(80 隣)	小泉町	指定済	R01.08.08	県告 535 号	R01.08.08	県告 535 号
I-2-9-81a	秋年川(81a)	小泉町	指定済	R01.08.08	県告 535 号		
I-2-9-81b	秋年川(81b)	小泉町	指定済	R01.08.08	県告 535 号	R01.08.08	県告 535 号
I-2-9-81 隣	秋年川(81 隣)	小泉町	指定済	R01.08.08	県告 535 号	R01.08.08	県告 535 号
I-2-9-82a	福録川(82a)	小泉町	指定済	R01.08.08	県告 535 号	R01.08.08	県告 535 号
I-2-9-82b	福録川(82b)	小泉町	指定済	R01.08.08	県告 535 号	R01.08.08	県告 535 号
I-2-9-83	関屋川(83)	小泉町	指定済	R01.08.08	県告 535 号	R01.08.08	県告 535 号
I-2-9-84	宮谷川(84)	小泉町	指定済	R01.08.08	県告 535 号		
I-2-9-84 隣	宮谷川(84 隣)	小泉町	指定済	R01.08.08	県告 535 号	R01.08.08	県告 535 号
I-3-161-253 隣	大砂川(253 隣)	小泉町	指定済	R01.08.08	県告 535 号	R01.08.08	県告 535 号
II-2-9-157 隣 a	加古川支川(157 隣 a)	小泉町	指定済	R01.08.08	県告 535 号	R01.08.08	県告 535 号
II-2-9-157 隣 b	加古川支川(157 隣 b)	小泉町	指定済	R01.08.08	県告 535 号	R01.08.08	県告 535 号
II-2-9-5003	宮谷川支川(5003)	小泉町	指定済	R01.08.08	県告 535 号		
II-2-9-5003 隣 a	宮谷川支川(5003 隣 a)	小泉町	指定済	R01.08.08	県告 535 号	R01.08.08	県告 535 号
II-2-9-5003 隣 b	宮谷川支川(5003 隣 b)	小泉町	指定済	R01.08.08	県告 535 号		
II-2-9-5010	祝祠谷川(5010)	小泉町	指定済	R01.08.08	県告 535 号	R01.08.08	県告 535 号
II-2-9-5010 隣	祝祠谷川(5010 隣)	小泉町	指定済	R01.08.08	県告 535 号	R01.08.08	県告 535 号
II-2-9-5011-1	天井川支川(5011-1)	小泉町	指定済	R02.12.24	県告 1280 号	R02.12.24	県告 1280 号
II-2-9-5011-2	天井川支川(5011-2)	小泉町	指定済	R02.12.24	県告 1280 号	R02.12.24	県告 1280 号
II-2-9-5011 隣 a	天井川支川(5011 隣 a)	小泉町	指定済	R01.08.08	県告 535 号	R01.08.08	県告 535 号
II-2-9-5011 隣 b	天井川支川(5011 隣 b)	小泉町	指定済	R01.08.08	県告 535 号	R01.08.08	県告 535 号
II-2-9-5012	天井川支川(5012)	小泉町	指定済	R01.08.08	県告 535 号	R01.08.08	県告 535 号
II-2-9-5012 隣 a	天井川支川(5012 隣 a)	小泉町	指定済	R01.08.08	県告 535 号	R01.08.08	県告 535 号
II-2-9-5012 隣 b	天井川支川(5012 隣 b)	小泉町	指定済	R01.08.08	県告 535 号	R01.08.08	県告 535 号
II-2-9-5012 隣 c-1	天井川支川(5012 隣 c-1)	小泉町	指定済	R01.08.08	県告 535 号	R01.08.08	県告 535 号
II-2-9-5012 隣 c-2	天井川支川(5012 隣 c-2)	小泉町	指定済	R01.08.08	県告 535 号	R01.08.08	県告 535 号
II-2-9-5013	甲原川(5013)	小泉町	指定済	R01.08.08	県告 535 号		
II-2-9-7817	玉城川(7817)	小泉町	指定済	R01.08.08	県告 535 号		
II-2-9-7817 隣	玉城川(7817 隣)	小泉町	指定済	R01.08.08	県告 535 号	R01.08.08	県告 535 号
II-2-9-7818a	関屋川(7818a)	小泉町	指定済	R01.08.08	県告 535 号	R01.08.08	県告 535 号

区域(箇所)番号	区域(箇所)名	字	状態	土砂災害警戒区域		土砂災害特別警戒区域	
				告示年月日	告示番号	告示年月日	告示番号
Ⅱ-2-9-7818b	関屋川(7818b)	小泉町	指定済	R01.08.08	県告 535 号	R01.08.08	県告 535 号
Ⅱ-2-9-7819	関屋川(7819)	小泉町	指定済	R01.08.08	県告 535 号	R01.08.08	県告 535 号
Ⅱ-2-9-7820	関屋川(7820)	小泉町	指定済	R01.08.08	県告 535 号	R01.08.08	県告 535 号
Ⅱ-2-9-7820 隣	関屋川(7820 隣)	小泉町	指定済	R01.08.08	県告 535 号	R01.08.08	県告 535 号
Ⅱ-2-9-7821	天井川支川(7821)	小泉町	指定済	R01.08.08	県告 535 号	R01.08.08	県告 535 号
Ⅱ-2-9-7821 隣	天井川支川(7821 隣)	小泉町	指定済	R01.08.08	県告 535 号	R01.08.08	県告 535 号
Ⅱ-2-9-7822	天井川支川(7822)	小泉町	指定済	R01.08.08	県告 535 号	R01.08.08	県告 535 号
Ⅱ-2-9-7822 隣 a	天井川支川(7822 隣 a)	小泉町	指定済	R01.08.08	県告 535 号	R01.08.08	県告 535 号
Ⅱ-2-9-7822 隣 b	天井川支川(7822 隣 b)	小泉町	指定済	R01.08.08	県告 535 号	R01.08.08	県告 535 号
Ⅱ-2-9-7822 隣 c	天井川支川(7822 隣 c)	小泉町	指定済	R01.08.08	県告 535 号	R01.08.08	県告 535 号
Ⅱ-2-9-7822 隣 d	天井川支川(7822 隣 d)	小泉町	指定済	R01.08.08	県告 535 号	R01.08.08	県告 535 号
Ⅱ-2-9-7822 隣 e	天井川支川(7822 隣 e)	小泉町	指定済	R01.08.08	県告 535 号		
Ⅱ-2-9-7822 隣 f	天井川支川(7822 隣 f)	小泉町	指定済	R01.08.08	県告 535 号		
Ⅱ-2-9-7822 隣 g	天井川支川(7822 隣 g)	小泉町	指定済	R01.08.08	県告 535 号	R01.08.08	県告 535 号
Ⅱ-2-9-7823	天井川支川(7823)	小泉町	指定済	R01.08.08	県告 535 号	R01.08.08	県告 535 号
Ⅱ-2-9-7823 隣	天井川支川(7823 隣)	小泉町	指定済	R01.08.08	県告 535 号	R01.08.08	県告 535 号
Ⅱ-2-9-7824	天井川支川(7824)	小泉町	指定済	R01.08.08	県告 535 号	R01.08.08	県告 535 号
Ⅱ-2-9-7825 隣 a	天井川支川(7825 隣 a)	小泉町	指定済	R01.08.08	県告 535 号	R01.08.08	県告 535 号
Ⅱ-2-9-7825 隣 b	天井川支川(7825 隣 b)	小泉町	指定済	R01.08.08	県告 535 号	R01.08.08	県告 535 号
Ⅱ-2-9-7822 隣 h	天井川支川(7822 隣 h)	小泉町	指定済	R02.03.19	県告 250 号	R02.03.19	県告 250 号
Ⅱ-2-7826 隣 n	末広川(7826 隣 n)	沼田西町松江	指定済	H31.03.25	県告 243 号	H31.03.25	県告 243 号
Ⅱ-2-7826 隣 o	末広川(7826 隣 o)	沼田西町松江	指定済	H31.03.25	県告 243 号	H31.03.25	県告 243 号
Ⅱ-2-7826 隣 i	末広川(7826 隣 i)	沼田西町惣定	指定済	H31.03.25	県告 243 号		
Ⅱ-2-7826 隣 j	末広川(7826 隣 j)	沼田西町惣定	指定済	H31.03.25	県告 243 号		
Ⅱ-2-7826 隣 k	末広川(7826 隣 k)	沼田西町惣定	指定済	H31.03.25	県告 243 号	H31.03.25	県告 243 号
Ⅱ-2-7826 隣 l	末広川(7826 隣 l)	沼田西町惣定	指定済	H31.03.25	県告 243 号		
Ⅱ-2-7826 隣 m	末広川(7826 隣 m)	沼田西町惣定	指定済	H31.03.25	県告 243 号	H31.03.25	県告 243 号
I-2-9-181-1	本谷川支川(181-1)	沼田町	指定済	H29.11.30	県告 650 号	H29.11.30	県告 650 号
I-2-9-181-2	本谷川支川(181-2)	沼田町	指定済	H29.11.30	県告 650 号	H29.11.30	県告 650 号
I-2-9-183	本谷川支川(183)	沼田町	指定済	H29.11.30	県告 650 号	H29.11.30	県告 650 号
I-2-9-184	本谷川支川(184)	沼田町	指定済	H29.11.30	県告 650 号	H29.11.30	県告 650 号
I-2-9-184 隣	本谷川支川(184 隣)	沼田町	指定済	H29.11.30	県告 650 号	H29.11.30	県告 650 号
I-2-9-7852	本谷川支川(7852)	沼田町	指定済	H29.11.30	県告 650 号	H29.11.30	県告 650 号
I-2-9-85-1	本谷川(85-1)	沼田町	指定済	H29.11.30	県告 650 号	H29.11.30	県告 650 号

区域(箇所)番号	区域(箇所)名	字	状態	土砂災害警戒区域		土砂災害特別警戒区域	
				告示年月日	告示番号	告示年月日	告示番号
I-2-9-85-2	本谷川(85-2)	沼田町	指定済	H29.11.30	県告 650 号	H29.11.30	県告 650 号
I-2-9-85 隣	本谷川(85 隣)	沼田町	指定済	H29.11.30	県告 650 号	H29.11.30	県告 650 号
I-2-9-86-1	本谷川支川(86-1)	沼田町	指定済	H29.11.30	県告 650 号	H29.11.30	県告 650 号
I-2-9-86-2	本谷川支川(86-2)	沼田町	指定済	H29.11.30	県告 650 号	H29.11.30	県告 650 号
I-2-9-86-3	本谷川支川(86-3)	沼田町	指定済	H29.11.30	県告 650 号	H29.11.30	県告 650 号
I-2-9-86 隣	本谷川支川(86 隣)	沼田町	指定済	H29.11.30	県告 650 号	H29.11.30	県告 650 号
I-2-9-87	本谷川(87)	沼田町	指定済	H29.11.30	県告 650 号	H29.11.30	県告 650 号
I-2-9-88	本谷川支川(88)	沼田町	指定済	H29.11.30	県告 650 号	H29.11.30	県告 650 号
I-2-9-89	本谷川(89)	沼田町	指定済	H29.11.30	県告 650 号	H29.11.30	県告 650 号
II-2-9-5062	本谷川支川(5062)	沼田町	指定済	H29.11.30	県告 650 号	H29.11.30	県告 650 号
II-2-9-5062 隣	本谷川支川(5062 隣)	沼田町	指定済	H29.11.30	県告 650 号	H29.11.30	県告 650 号
II-2-9-5063-1	中組川(5063-1)	沼田町	指定済	H29.11.30	県告 650 号	H29.11.30	県告 650 号
II-2-9-5063 隣	中組川(5063 隣)	沼田町	指定済	H29.11.30	県告 650 号	H29.11.30	県告 650 号
II-2-9-7848-1	本谷川支川(7848-1)	沼田町	指定済	H29.11.30	県告 650 号	H29.11.30	県告 650 号
II-2-9-7848-2	本谷川支川(7848-2)	沼田町	指定済	H29.11.30	県告 650 号	H29.11.30	県告 650 号
II-2-9-7849	本谷川支川(7849)	沼田町	指定済	H29.11.30	県告 650 号	H29.11.30	県告 650 号
II-2-9-7850-1	中組川(7850-1)	沼田町	指定済	H29.11.30	県告 650 号	H29.11.30	県告 650 号
II-2-9-7850-2	中組川(7850-2)	沼田町	指定済	H29.11.30	県告 650 号		
II-2-9-7850-3	中組川(7850-3)	沼田町	指定済	H29.11.30	県告 650 号	H29.11.30	県告 650 号
II-2-9-7850 隣	中組川(7850 隣)	沼田町	指定済	H29.11.30	県告 650 号	H29.11.30	県告 650 号
II-2-9-7851	本谷川支川(7851)	沼田町	指定済	H29.11.30	県告 650 号	H29.11.30	県告 650 号
II-2-9-7853	本谷川支川(7853)	沼田町	指定済	H29.11.30	県告 650 号	H29.11.30	県告 650 号
準-2-9-7845-1	中組川(7845-1)	沼田町	指定済	H29.11.30	県告 650 号	H29.11.30	県告 650 号
準-2-9-7846	中組川(7846)	沼田町	指定済	H29.11.30	県告 650 号	H29.11.30	県告 650 号
準-2-9-7847	中組川(7847)	沼田町	指定済	H29.11.30	県告 650 号		
I-2-9-23	大長寺川(23)	沼田町	指定済	R01.08.08	県告 537 号	R01.08.08	県告 537 号
I-2-9-7837-3	引迫川(7837-3)	沼田町	指定済	R01.08.08	県告 537 号	R01.08.08	県告 537 号
I-2-9-7837-1	引迫川(7837-1)	沼田町	指定済	R01.08.08	県告 537 号	R01.08.08	県告 537 号
I-2-9-75	本谷川支川(75)	沼田東町釜山	指定済	H30.12.13	県告 868 号	H30.12.13	県告 868 号
I-2-9-76	本谷川(76)	沼田東町釜山	指定済	H30.12.13	県告 868 号		
I-2-9-76 隣	本谷川(76 隣)	沼田東町釜山	指定済	H30.12.13	県告 868 号	H30.12.13	県告 868 号
I-2-9-77	水田川(77)	沼田東町釜山	指定済	H30.12.13	県告 868 号		
I-2-9-154 隣	亀川支川(154 隣)	沼田東町釜山	指定済	H30.12.13	県告 868 号	H30.12.13	県告 868 号
II-2-9-7812	水田川支川(7812)	沼田東町釜山	指定済	H30.12.13	県告 868 号	H30.12.13	県告 868 号

区域(箇所)番号	区域(箇所)名	字	状態	土砂災害警戒区域		土砂災害特別警戒区域	
				告示年月日	告示番号	告示年月日	告示番号
Ⅱ-2-9-7812 隣 a	水田川支川(7812 隣 a)	沼田東町釜山	指定済	H30.12.13	県告 868 号	H30.12.13	県告 868 号
Ⅱ-2-9-7812 隣 b	水田川支川(7812 隣 b)	沼田東町釜山	指定済	H30.12.13	県告 868 号	H30.12.13	県告 868 号
Ⅱ-2-9-7813	生田川支川(7813)	沼田東町釜山	指定済	H30.12.13	県告 868 号	H30.12.13	県告 868 号
Ⅱ-2-9-7813 隣	生田川支川(7813 隣)	沼田東町釜山	指定済	H30.12.13	県告 868 号	H30.12.13	県告 868 号
Ⅱ-2-9-7815	生田川支川(7815)	沼田東町釜山	指定済	H30.12.13	県告 868 号	H30.12.13	県告 868 号
Ⅱ-2-9-7815 隣 a	生田川支川(7815 隣 a)	沼田東町釜山	指定済	H30.12.13	県告 868 号		
Ⅱ-2-9-7815 隣 b	生田川支川(7815 隣 b)	沼田東町釜山	指定済	R04.11.24	県告 881 号	R04.11.24	県告 881 号
Ⅱ-2-9-7815 隣 c	生田川支川(7815 隣 c)	沼田東町釜山	指定済	H30.12.13	県告 868 号		
I-2-9-7814	北の谷川(7814)	沼田東町釜山	指定済	H30.12.13	県告 868 号	H30.12.13	県告 868 号
I-2-9-7814 隣	北の谷川(7814 隣)	沼田東町釜山	指定済	H30.12.13	県告 868 号		
Ⅱ-2-9-7826 隣 b	末広川(7826 隣 b)	沼田東町納所	指定済	H30.12.13	県告 868 号		
Ⅱ-2-9-7826 隣 c	末広川(7826 隣 c)	沼田東町納所	指定済	H30.12.13	県告 868 号		
Ⅱ-2-9-7826 隣 e	末広川(7826 隣 e)	沼田東町納所	指定済	H30.12.13	県告 868 号	H30.12.13	県告 868 号
Ⅱ-2-9-7826 隣 g	末広川(7826 隣 g)	沼田東町納所	指定済	H30.12.13	県告 868 号		
Ⅱ-2-9-7801 隣 b	本谷川支川(7801 隣 b)	沼田東町末光	指定済	H30.12.13	県告 868 号	H30.12.13	県告 868 号
I-2-9-16 隣	本谷川(16 隣)	沼田東町末光	指定済	H30.12.13	県告 868 号	H30.12.13	県告 868 号
I-2-9-74	亀川支川(74)	沼田東町末光	指定済	H30.12.13	県告 868 号	H30.12.13	県告 868 号
I-2-9-7806	宗津川(7806)	沼田東町末光	指定済	H30.12.13	県告 868 号	H30.12.13	県告 868 号
I-2-9-153	亀川(153)	沼田東町末光	指定済	H30.12.13	県告 868 号	H30.12.13	県告 868 号
I-2-9-153 隣	亀川(153 隣)	沼田東町末光	指定済	H30.12.13	県告 868 号	H30.12.13	県告 868 号
I-2-9-154a	亀川支川(154a)	沼田東町末光	指定済	H30.12.13	県告 868 号	H30.12.13	県告 868 号
I-2-9-154b	亀川支川(154b)	沼田東町末光	指定済	H30.12.13	県告 868 号	H30.12.13	県告 868 号
I-2-9-7806 隣 b	宗津川(7806 隣 b)	沼田東町末光	指定済	H30.12.13	県告 868 号		
I-2-9-7807	亀川支川(7807)	沼田東町末光	指定済	H30.12.13	県告 868 号	H30.12.13	県告 868 号
I-2-9-7808	亀川支川(7808)	沼田東町末光	指定済	H30.12.13	県告 868 号	H30.12.13	県告 868 号
I-2-9-7808 隣 a	亀川支川(7808 隣 a)	沼田東町末光	指定済	H30.12.13	県告 868 号		
I-2-9-7808 隣 b	亀川支川(7808 隣 b)	沼田東町末光	指定済	H30.12.13	県告 868 号	H30.12.13	県告 868 号
I-2-9-7808 隣 c	亀川支川(7808 隣 c)	沼田東町末光	指定済	H30.12.13	県告 868 号	H30.12.13	県告 868 号
I-2-9-7809	亀川(7809)	沼田東町末光	指定済	H30.12.13	県告 868 号	H30.12.13	県告 868 号
I-2-9-7809 隣 a	亀川(7809 隣 a)	沼田東町末光	指定済	H30.12.13	県告 868 号	H30.12.13	県告 868 号
I-2-9-7809 隣 b	亀川(7809 隣 b)	沼田東町末光	指定済	H30.12.13	県告 868 号	H30.12.13	県告 868 号
I-2-9-7809 隣 c	亀川(7809 隣 c)	沼田東町末光	指定済	H30.12.13	県告 868 号	H30.12.13	県告 868 号
I-2-9-7810	茂裏川(7810)	沼田東町末光	指定済	H30.12.13	県告 868 号	H30.12.13	県告 868 号
I-2-9-7811	亀川支川(7811)	沼田東町末光	指定済	H30.12.13	県告 868 号	H30.12.13	県告 868 号

区域(箇所)番号	区域(箇所)名	字	状態	土砂災害警戒区域		土砂災害特別警戒区域	
				告示年月日	告示番号	告示年月日	告示番号
Ⅱ-2-9-7801	本谷川支川(7801)	沼田東町末光	指定済	H31.03.18	県告 203 号	H31.03.18	県告 203 号
Ⅱ-2-9-7801 隣 a	本谷川支川(7801 隣 a)	沼田東町末光	指定済	H31.03.18	県告 203 号	H31.03.18	県告 203 号
Ⅱ-2-9-7826 隣 f	末広川(7826 隣 f)	沼田東町末広	指定済	H30.12.13	県告 868 号	H30.12.13	県告 868 号
Ⅱ-2-9-7826	末広川(7826)	沼田東町末広	指定済	H30.12.13	県告 868 号	H30.12.13	県告 868 号
Ⅱ-2-9-7826 隣 a	末広川(7826 隣 a)	沼田東町末広	指定済	H30.12.13	県告 868 号		
Ⅱ-2-9-7826 隣 h	末広川(7826 隣 h)	沼田東町末広	指定済	H30.12.13	県告 868 号	H30.12.13	県告 868 号
Ⅱ-2-9-5002a	両名川(5002a)	沼田東町両名	指定済	H30.12.13	県告 868 号		
Ⅱ-2-9-5002b	両名川(5002b)	沼田東町両名	指定済	H30.12.13	県告 868 号	H30.12.13	県告 868 号
Ⅱ-2-9-5002 隣	両名川(5002 隣)	沼田東町両名	指定済	H30.12.13	県告 868 号	H30.12.13	県告 868 号
I-2-9-7806 隣 a	宗津川(7806 隣 a)	沼田東町両名	指定済	H30.12.13	県告 868 号	H30.12.13	県告 868 号
Ⅱ-2-9-7804	天井川支川(7804)	沼田東町両名	指定済	H31.03.18	県告 203 号	H31.03.18	県告 203 号
I-2-9-7805	両名川(7805)	沼田東町両名	指定済	H30.12.13	県告 868 号	H30.12.13	県告 868 号
I-2-9-7805 隣 a	両名川(7805 隣 a)	沼田東町両名	指定済	H30.12.13	県告 868 号	H30.12.13	県告 868 号
I-2-9-7805 隣 b	両名川(7805 隣 b)	沼田東町両名	指定済	H30.12.13	県告 868 号		
I-2-9-7805 隣 c	両名川(7805 隣 c)	沼田東町両名	指定済	H30.12.13	県告 868 号	H30.12.13	県告 868 号
I-2-9-7805 隣 d	両名川(7805 隣 d)	沼田東町両名	指定済	H30.12.13	県告 868 号		
I-2-9-7855	迫川(7855)	新倉 1 丁目	指定済	H28.03.10	県告 138 号	H28.03.10	県告 138 号
I-2-9-7855 隣 a	迫川(7855 隣 a)	新倉 1 丁目	指定済	H28.03.10	県告 138 号	H28.03.10	県告 138 号
I-2-9-7855 隣 b	迫川(7855 隣 b)	新倉 1 丁目	指定済	H28.03.10	県告 138 号	H28.03.10	県告 138 号
Ⅱ-2-9-7854	木浜東川(7854)	新倉町	指定済	H29.11.30	県告 650 号	H29.11.30	県告 650 号
Ⅱ-2-9-20-1	木浜川(20-1)	新倉町	指定済	H29.11.30	県告 650 号	H29.11.30	県告 650 号
Ⅱ-2-9-20-2	木浜川(20-2)	新倉町	指定済	H29.11.30	県告 650 号	H29.11.30	県告 650 号
Ⅱ-2-9-20-3	木浜川(20-3)	新倉町	指定済	H29.11.30	県告 650 号	H29.11.30	県告 650 号
I-2-11-28-1	高平川支川(28-1)	深町	指定済	H30.03.15	県告 245 号	H30.03.15	県告 245 号
I-2-11-28-2	高平川支川(28-2)	深町	指定済	H30.03.15	県告 245 号	H30.03.15	県告 245 号
I-2-11-28 隣	高平川支川(28 隣)	深町	指定済	H30.03.15	県告 245 号	H30.03.15	県告 245 号
Ⅱ-2-11-26a	高平川(26a)	深町	指定済	H30.03.15	県告 245 号	H30.03.15	県告 245 号
Ⅱ-2-11-26b	高平川(26b)	深町	指定済	H30.03.15	県告 245 号	H30.03.15	県告 245 号
Ⅱ-2-11-26c	高平川(26c)	深町	指定済	H30.03.15	県告 245 号	H30.03.15	県告 245 号
Ⅱ-2-11-7801	中組六号川(7801)	深町	指定済	H30.03.15	県告 245 号	H30.03.15	県告 245 号
Ⅱ-2-11-7801 隣 a	中組六号川(7801 隣 a)	深町	指定済	H30.03.15	県告 245 号	H30.03.15	県告 245 号
Ⅱ-2-11-7801 隣 b	中組六号川(7801 隣 b)	深町	指定済	H30.03.15	県告 245 号	H30.03.15	県告 245 号
Ⅱ-2-11-7801 隣 c	中組六号川(7801 隣 c)	深町	指定済	H30.03.15	県告 245 号		
Ⅱ-2-11-7801 隣 d	中組六号川(7801 隣 d)	深町	指定済	H30.03.15	県告 245 号	H30.03.15	県告 245 号

区域(箇所)番号	区域(箇所)名	字	状態	土砂災害警戒区域		土砂災害特別警戒区域	
				告示年月日	告示番号	告示年月日	告示番号
I-2-11-41	藤井川支川 1(41)	深町	指定済	R02.03.19	県告 247 号	R02.03.19	県告 247 号
I-2-11-41 隣 1	藤井川支川 1(41 隣 1)	深町	指定済	R02.03.19	県告 247 号	R02.03.19	県告 247 号
II-2-11-5009	藤井川支川 3(5009)	深町	指定済	R02.03.19	県告 247 号	R02.03.19	県告 247 号
II-2-11-5009 隣 1	藤井川支川 3(5009 隣 1)	深町	指定済	R02.03.19	県告 247 号	R02.03.19	県告 247 号
II-2-11-18	綱掛川(18)	深町	指定済	R02.03.19	県告 247 号	R02.03.19	県告 247 号
I-2-11-7802	藤井川支川 5(7802)	深町	指定済	R02.03.19	県告 247 号	R02.03.19	県告 247 号
I-2-11-42a	藤井川支川 2(42a)	深町	指定済	R02.03.19	県告 247 号	R02.03.19	県告 213 号
I-2-11-42b	藤井川支川 2(42b)	深町	指定済	R02.03.19	県告 247 号	R02.03.19	県告 247 号
I-2-11-5007	忍川(5007)	深町	指定済	R03.04.26	県告 493 号	R03.04.26	県告 474 号
I-2-11-25	中組四号川(25)	深町	指定済	R02.03.19	県告 247 号	R02.03.19	県告 247 号
I-2-11-24	中組三号川(24)	深町	指定済	R02.03.19	県告 247 号	R02.03.19	県告 247 号
I-2-11-23	中組二号川(23)	深町	指定済	R02.03.19	県告 247 号	R02.03.19	県告 247 号
I-2-11-21	中組一号川(21)	深町	指定済	R02.03.19	県告 247 号	R02.03.19	県告 247 号
I-2-11-22	小島川(22)	深町	指定済	R02.03.19	県告 247 号	R02.03.19	県告 247 号
I-2-11-19	東大谷川(19)	深町	指定済	R02.03.19	県告 247 号	R02.03.19	県告 247 号
II-2-11-5006	中組五号川(5006)	深町	指定済	R02.03.19	県告 247 号	R02.03.19	県告 247 号
II-2-11-7800	藤井川支川 4(7800)	深町	指定済	R02.03.19	県告 247 号	R02.03.19	県告 247 号
I-2-11-19-1	東大谷川(19-1)	深町	指定済	R02.03.19	県告 247 号	R02.03.19	県告 247 号
I-2-11-5005	大坪川(5005)	深町、尾道市美ノ郷 町中野	指定済	R02.03.19	県告 248 号	R02.03.19	県告 248 号
I-3-171-289 隣 b	南下条川(289 隣 b)	須波西町	指定済	H31.03.18	県告 204 号	H31.03.18	県告 204 号
I-3-171-289 隣 c	南下条川(289 隣 c)	須波西町	指定済	H31.03.18	県告 204 号	H31.03.18	県告 204 号
I-3-171-290	北下条川(290)	須波西町	指定済	H31.03.18	県告 204 号	H31.03.18	県告 204 号
I-3-171-291-1	奥城川(291-1)	須波西町	指定済	H31.03.18	県告 204 号	H31.03.18	県告 204 号
I-3-171-291-2	奥城川(291-2)	須波西町	指定済	H31.03.18	県告 204 号	H31.03.18	県告 204 号
I-3-171-291-3	奥城川(291-3)	須波西町	指定済	H31.03.18	県告 204 号	H31.03.18	県告 204 号
I-3-172-292	宮迫川(292)	須波西町	指定済	H31.03.18	県告 204 号	H31.03.18	県告 204 号
I-3-173-1115	北宮迫川(1115)	須波西町	指定済	H31.03.18	県告 204 号	H31.03.18	県告 204 号
I-3-173-293	須波下川(293)	須波西町	指定済	H31.03.18	県告 204 号	H31.03.18	県告 204 号
I-3-171-289	南下条川(289)	須波西町	指定済	H31.03.18	県告 204 号	H31.03.18	県告 204 号
I-3-171-289 隣 a	南下条川(289 隣 a)	須波西町	指定済	H31.03.18	県告 204 号	H31.03.18	県告 204 号
I-3-174-294	須波西川(294)	須波町	指定済	H31.03.18	県告 204 号	H31.03.18	県告 204 号
I-3-175-295	久登志川(295)	須波町	指定済	H31.03.18	県告 204 号	H31.03.18	県告 204 号
I-3-176-296	原上川支川(296)	須波町	指定済	H31.03.18	県告 204 号	H31.03.18	県告 204 号

区域(箇所)番号	区域(箇所)名	字	状態	土砂災害警戒区域		土砂災害特別警戒区域	
				告示年月日	告示番号	告示年月日	告示番号
I-3-176-297-1	原上川(297-1)	須波町	指定済	H31.03.18	県告 204 号	H31.03.18	県告 204 号
I-3-176-297-2	原上川(297-2)	須波町	指定済	H31.03.18	県告 204 号	H31.03.18	県告 204 号
I-3-672-1116	南須波川(1116)	須波町	指定済	H31.03.18	県告 204 号	H31.03.18	県告 204 号
I-3-673-1117	北須波川(1117)	須波町	指定済	H31.03.18	県告 204 号	H31.03.18	県告 204 号
I-2-30-3 隣 b	小浦川支川(3 隣 b)	西宮 1 丁目	指定済	H30.06.14	県告 504 号	H30.06.14	県告 504 号
I-2-30-3 隣 c	小浦川支川(3 隣 c)	西宮 1 丁目	指定済	H30.06.14	県告 504 号	H30.06.14	県告 503 号
I-2-30-3 隣 a	小浦川支川(3 隣 a)	西宮 2 丁目	指定済	H30.06.14	県告 504 号	H30.06.14	県告 504 号
I-2-30-11	西野川支川(11)	西野 2 丁目	指定済	H28.03.10	県告 138 号	H28.03.10	県告 138 号
I-2-30-11 隣	西野川支川(11 隣)	西野 2 丁目	指定済	H28.03.10	県告 138 号	H28.03.10	県告 138 号
I-2-30-12	大西川(12)	西野 3 丁目	指定済	H28.03.10	県告 138 号	H28.03.10	県告 138 号
I-2-30-13a	大西川支川(13a)	西野 3 丁目	指定済	H28.03.10	県告 138 号	H28.03.10	県告 138 号
I-2-30-13b	大西川支川(13b)	西野 3 丁目	指定済	H28.03.10	県告 138 号	H28.03.10	県告 138 号
I-2-30-15	大西川(15)	西野 3 丁目	指定済	H28.03.10	県告 138 号	H28.03.10	県告 138 号
I-2-30-18	大西川(18)	西野 3 丁目	指定済	H28.03.10	県告 138 号	H28.03.10	県告 138 号
I-2-30-5001a	大西川(5001a)	西野 3 丁目	指定済	H28.03.10	県告 138 号	H28.03.10	県告 138 号
I-2-30-5001b	大西川(5001b)	西野 3 丁目	指定済	H28.03.10	県告 138 号	H28.03.10	県告 138 号
II-2-30-7800	大西川(7800)	西野 3 丁目	指定済	H28.03.10	県告 138 号	H28.03.10	県告 138 号
II-2-30-7800 隣	大西川(7800 隣)	西野 3 丁目	指定済	H28.03.10	県告 138 号	H28.03.10	県告 138 号
II-2-30-14	大西川支川(14)	西野 3 丁目	指定済	H28.03.10	県告 138 号	H28.03.10	県告 138 号
I-2-30-8	西野川支川(8)	西野 4 丁目	指定済	H28.03.10	県告 138 号	H28.03.10	県告 138 号
I-2-30-9	西野川支川(9)	西野 5 丁目	指定済	H28.03.10	県告 138 号	H28.03.10	県告 138 号
I-2-30-9 隣	西野川支川(9 隣)	西野 5 丁目	指定済	H28.03.10	県告 138 号	H28.03.10	県告 138 号
II-2-30-7802	西野川支川(7802)	西野 5 丁目	指定済	H28.03.10	県告 138 号	H28.03.10	県告 138 号
II-2-30-7802 隣 a	西野川支川(7802 隣 a)	西野 5 丁目	指定済	H28.03.10	県告 138 号	H28.03.10	県告 138 号
II-2-30-7802 隣 b	西野川支川(7802 隣 b)	西野 5 丁目	指定済	H28.03.10	県告 138 号	H28.03.10	県告 138 号
II-2-30-7803	西野川支川(7803)	西野 5 丁目	指定済	H28.03.10	県告 138 号	H28.03.10	県告 138 号
II-2-30-7803 隣	西野川支川(7803 隣)	西野 5 丁目	指定済	H28.03.10	県告 138 号	H28.03.10	県告 138 号
I-2-30-10	西野川(10)	西野 5 丁目	指定済	H28.03.10	県告 138 号	H28.03.10	県告 138 号
I-2-30-3a	小浦川支川(3a)	大畑町	指定済	H30.06.14	県告 504 号	H30.06.14	県告 504 号
I-2-30-3b	小浦川支川(3b)	大畑町	指定済	H30.06.14	県告 504 号	H30.06.14	県告 504 号
I-2-30-3c	小浦川支川(3c)	大畑町	指定済	H30.06.14	県告 504 号	H30.06.14	県告 503 号
I-2-30-4	小浦川支川(4)	大畑町	指定済	H30.06.14	県告 504 号	H30.06.14	県告 504 号
I-2-30-4 隣	小浦川支川(4 隣)	大畑町	指定済	H30.06.14	県告 504 号	H30.06.14	県告 504 号
I-2-30-5	小浦川(5)	大畑町	指定済	H30.06.14	県告 504 号	H30.06.14	県告 504 号

区域(箇所)番号	区域(箇所)名	字	状態	土砂災害警戒区域		土砂災害特別警戒区域	
				告示年月日	告示番号	告示年月日	告示番号
I-2-30-5 隣 a	小浦川(5 隣 a)	大畑町	指定済	H30.06.14	県告 504 号	H30.06.14	県告 504 号
I-2-30-5 隣 b	小浦川(5 隣 b)	大畑町	指定済	H30.06.14	県告 504 号	H30.06.14	県告 504 号
I-2-30-7804	小浦川支川(7804)	大畑町	指定済	H30.06.14	県告 504 号	H30.06.14	県告 503 号
I-2-30-7804 隣	小浦川支川(7804 隣)	大畑町	指定済	H30.06.14	県告 504 号	H30.06.14	県告 503 号
I-2-30-7805	小浦川支川(7805)	大畑町	指定済	H30.06.14	県告 504 号	H30.06.14	県告 504 号
I-2-30-7805 隣 a	小浦川支川(7805 隣 a)	大畑町	指定済	H30.06.14	県告 504 号	H30.06.14	県告 504 号
I-2-30-7805 隣 b	小浦川支川(7805 隣 b)	大畑町	指定済	H30.06.14	県告 504 号	H30.06.14	県告 504 号
I-2-30-1a	恵下谷川支川(1a)	大畑町	指定済	R01.08.29	県告 564 号	R01.08.29	県告 564 号
I-2-30-1b	恵下谷川支川(1b)	大畑町	指定済	R01.08.29	県告 564 号	R01.08.29	県告 564 号
I-2-30-1 隣 a	恵下谷川支川(1 隣 a)	大畑町	指定済	R01.08.29	県告 564 号	R01.08.29	県告 564 号
I-2-30-1 隣 b	恵下谷川支川(1 隣 b)	大畑町	指定済	R01.08.29	県告 564 号	R01.08.29	県告 564 号
II-2-9-5106	黒谷下(5106)	大和町下草井	指定済	R01.12.12	県告 938 号	R01.12.12	県告 938 号
II-2-9-5106 隣 a	黒谷下(5106 隣 a)	大和町下草井	指定済	R01.12.12	県告 938 号	R01.12.12	県告 938 号
II-2-9-5106 隣 b	黒谷下(5106 隣 b)	大和町下草井	指定済	R01.12.12	県告 938 号	R01.12.12	県告 938 号
II-2-9-7181 隣 h	黒谷上(7181 隣 h)	大和町下草井	指定済	R01.12.12	県告 938 号	R01.12.12	県告 938 号
II-2-9-7182	黒谷上(7182)	大和町下草井	指定済	R01.12.12	県告 938 号	R01.12.12	県告 938 号
II-2-9-7182 隣	黒谷上(7182 隣)	大和町下草井	指定済	R01.12.12	県告 938 号	R01.12.12	県告 938 号
II-2-9-7183	黒谷下(7183)	大和町下草井	指定済	R01.12.12	県告 938 号	R01.12.12	県告 938 号
II-2-9-7183 隣 a	黒谷下(7183 隣 a)	大和町下草井	指定済	R01.12.12	県告 938 号	R01.12.12	県告 938 号
II-2-9-7183 隣 b	黒谷下(7183 隣 b)	大和町下草井	指定済	R01.12.12	県告 938 号	R01.12.12	県告 938 号
II-2-9-7181	黒谷上(7181)	大和町下草井	指定済	R01.12.12	県告 938 号	R01.12.12	県告 938 号
I-2-9-126	深見川(126)	大和町下徳良	指定済	R01.12.12	県告 938 号	R01.12.12	県告 938 号
I-2-9-126 隣 a	深見川(126 隣 a)	大和町下徳良	指定済	R01.12.12	県告 938 号	R01.12.12	県告 938 号
I-2-9-126 隣 b	深見川(126 隣 b)	大和町下徳良	指定済	R01.12.12	県告 938 号	R01.12.12	県告 938 号
I-2-9-126 隣 c	深見川(126 隣 c)	大和町下徳良	指定済	R01.12.12	県告 938 号	R01.12.12	県告 938 号
I-2-9-126 隣 d	深見川(126 隣 d)	大和町下徳良	指定済	R01.12.12	県告 938 号	R01.12.12	県告 938 号
I-2-9-126 隣 e	深見川(126 隣 e)	大和町下徳良	指定済	R01.12.12	県告 938 号	R01.12.12	県告 938 号
I-2-9-127	小敷谷川(127)	大和町下徳良	指定済	R01.12.12	県告 938 号		
I-2-9-127 隣 a	小敷谷川(127 隣 a)	大和町下徳良	指定済	R01.12.12	県告 938 号	R01.12.12	県告 938 号
I-2-9-127 隣 b	小敷谷川(127 隣 b)	大和町下徳良	指定済	R01.12.12	県告 938 号		
I-2-9-127 隣 c	小敷谷川(127 隣 c)	大和町下徳良	指定済	R01.12.12	県告 938 号	R01.12.12	県告 938 号
I-2-9-126 隣 f	深見川(126 隣 f)	大和町下徳良	指定済	R04.11.24	県告 882 号	R04.11.24	県告 882 号
I-2-9-127 隣 t	小敷谷川(127 隣 t)	大和町下徳良	指定済	R04.11.24	県告 882 号		
I-2-9-127 隣 u	小敷谷川(127 隣 u)	大和町下徳良	指定済	R04.11.24	県告 882 号	R04.11.24	県告 882 号

区域(箇所)番号	区域(箇所)名	字	状態	土砂災害警戒区域		土砂災害特別警戒区域	
				告示年月日	告示番号	告示年月日	告示番号
I-2-9-127 隣 v	小敷谷川(127 隣 v)	大和町下徳良	指定済	R07.01.23	県告 91 号	R07.01.23	県告 91 号
I-2-9-127 隣 w	小敷谷川(127 隣 w)	大和町下徳良	指定済	R04.11.24	県告 882 号	R04.11.24	県告 882 号
I-2-9-127 隣 aa	小敷谷川(127 隣 aa)	大和町下徳良	指定済	R06.06.27	県告 672 号	R06.06.27	県告 672 号
I-2-9-127 隣 x	小敷谷川(127 隣 x)	大和町下徳良	指定済	R06.06.27	県告 672 号		
I-2-9-127 隣 y	小敷谷川(127 隣 y)	大和町下徳良	指定済	R06.06.27	県告 672 号	R06.06.27	県告 672 号
I-2-9-127 隣 z	小敷谷川(127 隣 z)	大和町下徳良	指定済	R06.06.27	県告 672 号	R06.06.27	県告 672 号
I-1-10-428 隣 a	上条川(428 隣 a)	大和町篠	指定済	R01.12.12	県告 938 号		
I-1-10-428 隣 b	上条川(428 隣 b)	大和町篠	指定済	R01.12.12	県告 938 号		
I-1-10-428 隣 c	上条川(428 隣 c)	大和町篠	指定済	R01.12.12	県告 938 号	R01.12.12	県告 938 号
I-1-10-428 隣 d	上条川(428 隣 d)	大和町篠	指定済	R01.12.12	県告 938 号	R01.12.12	県告 938 号
I-1-10-428 隣 e	上条川(428 隣 e)	大和町篠	指定済	R01.12.12	県告 938 号	R01.12.12	県告 938 号
II-2-9-7181 隣 a	黒谷上(7181 隣 a)	大和町上草井	指定済	R01.12.12	県告 938 号	R01.12.12	県告 938 号
II-2-9-7181 隣 b	黒谷上(7181 隣 b)	大和町上草井	指定済	R01.12.12	県告 938 号	R01.12.12	県告 938 号
II-2-9-7181 隣 c	黒谷上(7181 隣 c)	大和町上草井	指定済	R01.12.12	県告 938 号	R01.12.12	県告 938 号
II-2-9-7181 隣 d	黒谷上(7181 隣 d)	大和町上草井	指定済	R01.12.12	県告 938 号	R01.12.12	県告 938 号
II-2-9-7181 隣 e	黒谷上(7181 隣 e)	大和町上草井	指定済	R01.12.12	県告 938 号	R01.12.12	県告 938 号
II-2-9-7181 隣 f	黒谷上(7181 隣 f)	大和町上草井	指定済	R01.12.12	県告 938 号	R01.12.12	県告 938 号
II-2-9-7181 隣 g	黒谷上(7181 隣 g)	大和町上草井	指定済	R01.12.12	県告 938 号	R01.12.12	県告 938 号
I-2-9-127 隣 f	小敷谷川(127 隣 f)	大和町上徳良	指定済	R01.12.12	県告 938 号	R01.12.12	県告 938 号
I-2-9-127 隣 g	小敷谷川(127 隣 g)	大和町上徳良	指定済	R01.12.12	県告 938 号	R01.12.12	県告 938 号
I-2-9-127 隣 h	小敷谷川(127 隣 h)	大和町上徳良	指定済	R01.12.12	県告 938 号		
I-2-9-127 隣 i	小敷谷川(127 隣 i)	大和町上徳良	指定済	R01.12.12	県告 938 号	R01.12.12	県告 938 号
I-2-9-127 隣 j	小敷谷川(127 隣 j)	大和町上徳良	指定済	R01.12.12	県告 938 号	R01.12.12	県告 938 号
I-2-9-127 隣 k	小敷谷川(127 隣 k)	大和町上徳良	指定済	R01.12.12	県告 938 号	R01.12.12	県告 938 号
I-2-9-127 隣 l	小敷谷川(127 隣 l)	大和町上徳良	指定済	R01.12.12	県告 938 号	R01.12.12	県告 938 号
I-2-9-127 隣 m	小敷谷川(127 隣 m)	大和町上徳良	指定済	R01.12.12	県告 938 号	R01.12.12	県告 938 号
I-2-9-127 隣 n	小敷谷川(127 隣 n)	大和町上徳良	指定済	R01.12.12	県告 938 号	R01.12.12	県告 938 号
I-2-9-127 隣 o	小敷谷川(127 隣 o)	大和町上徳良	指定済	R01.12.12	県告 938 号	R01.12.12	県告 938 号
I-2-9-127 隣 p	小敷谷川(127 隣 p)	大和町上徳良	指定済	R01.12.12	県告 938 号		
I-2-9-127 隣 q	小敷谷川(127 隣 q)	大和町上徳良	指定済	R01.12.12	県告 938 号	R01.12.12	県告 938 号
I-2-9-127 隣 r	小敷谷川(127 隣 r)	大和町上徳良	指定済	R01.12.12	県告 938 号	R01.12.12	県告 938 号
I-1-10-428 隣 s	上条川(428 隣 s)	大和町上徳良	指定済	R01.12.12	県告 938 号	R01.12.12	県告 938 号
I-1-10-428 隣 t	上条川(428 隣 t)	大和町上徳良	指定済	R01.12.12	県告 938 号	R01.12.12	県告 938 号
I-1-10-428 隣 u	上条川(428 隣 u)	大和町上徳良	指定済	R01.12.12	県告 938 号	R01.12.12	県告 938 号

区域(箇所)番号	区域(箇所)名	字	状態	土砂災害警戒区域		土砂災害特別警戒区域	
				告示年月日	告示番号	告示年月日	告示番号
I-2-9-127 隣 s	小敷谷川(127 隣 s)	大和町上徳良	指定済	R02.05.28	県告 641 号	R02.05.28	県告 641 号
I-1-10-428 隣 v	上条川(428 隣 v)	大和町蔵宗	指定済	R01.12.12	県告 938 号		
I-1-10-428 隣 w	上条川(428 隣 w)	大和町蔵宗	指定済	R01.12.12	県告 938 号	R01.12.12	県告 938 号
II-2-9-5106 隣 c	黒谷下(5106 隣 c)	大和町蔵宗	指定済	R01.12.12	県告 938 号		
II-2-9-5106 隣 d	黒谷下(5106 隣 d)	大和町蔵宗	指定済	R01.12.12	県告 938 号		
II-2-9-5106 隣 e	黒谷下(5106 隣 e)	大和町蔵宗	指定済	R01.12.12	県告 938 号	R01.12.12	県告 938 号
II-2-9-5106 隣 f	黒谷下(5106 隣 f)	大和町蔵宗	指定済	R01.12.12	県告 938 号	R01.12.12	県告 938 号
II-2-9-5106 隣 g	黒谷下(5106 隣 g)	大和町蔵宗	指定済	R01.12.12	県告 938 号	R01.12.12	県告 938 号
II-2-9-7196 隣 n	宮前(7196 隣 n)	大和町蔵宗	指定済	R01.12.12	県告 938 号	R01.12.12	県告 938 号
II-2-9-7196 隣 o	宮前(7196 隣 o)	大和町蔵宗	指定済	R01.12.12	県告 938 号		
II-2-9-7196 隣 p	宮前(7196 隣 p)	大和町蔵宗	指定済	R01.12.12	県告 938 号		
II-2-9-7196 隣 q	宮前(7196 隣 q)	大和町蔵宗	指定済	R01.12.12	県告 938 号	R01.12.12	県告 938 号
II-2-9-7196 隣 r	宮前(7196 隣 r)	大和町蔵宗	指定済	R01.12.12	県告 938 号		
II-2-9-7196 隣 s	宮前(7196 隣 s)	大和町蔵宗	指定済	R01.12.12	県告 938 号		
II-2-9-7196 隣 t	宮前(7196 隣 t)	大和町蔵宗	指定済	R01.12.12	県告 938 号	R01.12.12	県告 938 号
II-2-9-7196 隣 u	宮前(7196 隣 u)	大和町蔵宗	指定済	R01.12.12	県告 938 号	R01.12.12	県告 938 号
II-2-9-7196 隣 v	宮前(7196 隣 v)	大和町蔵宗	指定済	R01.12.12	県告 938 号	R01.12.12	県告 938 号
II-2-9-7196 隣 w	宮前(7196 隣 w)	大和町蔵宗	指定済	R01.12.12	県告 938 号	R01.12.12	県告 938 号
II-2-9-7196 隣 x	宮前(7196 隣 x)	大和町蔵宗	指定済	R01.12.12	県告 938 号		
II-2-9-7196 隣 y	宮前(7196 隣 y)	大和町蔵宗	指定済	R01.12.12	県告 938 号	R01.12.12	県告 938 号
II-2-9-7196 隣 z	宮前(7196 隣 z)	大和町蔵宗	指定済	R01.12.12	県告 938 号	R01.12.12	県告 938 号
II-2-9-7196	宮前(7196)	大和町大具	指定済	R01.12.12	県告 938 号	R01.12.12	県告 938 号
II-2-9-7196 隣 b	宮前(7196 隣 b)	大和町大具	指定済	R01.12.12	県告 938 号	R01.12.12	県告 938 号
II-2-9-7196 隣 c	宮前(7196 隣 c)	大和町大具	指定済	R01.12.12	県告 938 号	R01.12.12	県告 938 号
II-2-9-7196 隣 f	宮前(7196 隣 f)	大和町大具	指定済	R01.12.12	県告 938 号	R01.12.12	県告 938 号
II-2-9-7196 隣 g	宮前(7196 隣 g)	大和町大具	指定済	R01.12.12	県告 938 号	R01.12.12	県告 938 号
II-2-9-7196 隣 h	宮前(7196 隣 h)	大和町大具	指定済	R01.12.12	県告 938 号	R01.12.12	県告 938 号
II-2-9-7196 隣 i	宮前(7196 隣 i)	大和町大具	指定済	R01.12.12	県告 938 号	R01.12.12	県告 938 号
II-2-9-7196 隣 j	宮前(7196 隣 j)	大和町大具	指定済	R01.12.12	県告 938 号	R01.12.12	県告 938 号
II-2-9-7196 隣 k	宮前(7196 隣 k)	大和町大具	指定済	R01.12.12	県告 938 号	R01.12.12	県告 938 号
II-2-9-7196 隣 l	宮前(7196 隣 l)	大和町大具	指定済	R01.12.12	県告 938 号	R01.12.12	県告 938 号
II-2-9-7196 隣 m	宮前(7196 隣 m)	大和町大具	指定済	R01.12.12	県告 938 号	R01.12.12	県告 938 号
II-2-9-7196 隣 d	宮前(7196 隣 d)	大和町大具	指定済	R01.12.12	県告 938 号	R01.12.12	県告 938 号
II-2-9-7196 隣 e	宮前(7196 隣 e)	大和町大具	指定済	R01.12.12	県告 938 号	R01.12.12	県告 938 号

区域(箇所)番号	区域(箇所)名	字	状態	土砂災害警戒区域		土砂災害特別警戒区域	
				告示年月日	告示番号	告示年月日	告示番号
Ⅱ-2-9-7195 隣 z	河頭(7195 隣 z)	大和町大草	指定済	R03.01.28	県告 69 号		
Ⅱ-2-9-7195 隣 aa	河頭(7195 隣 aa)	大和町大草	指定済	R04.08.29	県告 665 号		
Ⅱ-2-9-7192	下福田(7192)	大和町大草	指定済	R01.12.12	県告 938 号	R01.12.12	県告 938 号
Ⅱ-2-9-7192 隣 a	下福田(7192 隣 a)	大和町大草	指定済	R01.12.12	県告 938 号	R01.12.12	県告 938 号
Ⅱ-2-9-7192 隣 b	下福田(7192 隣 b)	大和町大草	指定済	R01.12.12	県告 938 号	R01.12.12	県告 938 号
Ⅱ-2-9-7192 隣 c	下福田(7192 隣 c)	大和町大草	指定済	R01.12.12	県告 938 号	R01.12.12	県告 938 号
Ⅱ-2-9-7188 隣 a	郷之原(7188 隣 a)	大和町大草	指定済	R01.12.12	県告 938 号	R01.12.12	県告 938 号
Ⅱ-2-9-7188 隣 b	郷之原(7188 隣 b)	大和町大草	指定済	R01.12.12	県告 938 号	R01.12.12	県告 938 号
Ⅱ-2-9-7188 隣 c	郷之原(7188 隣 c)	大和町大草	指定済	R01.12.12	県告 938 号	R01.12.12	県告 938 号
Ⅱ-2-9-7188 隣 d	郷之原(7188 隣 d)	大和町大草	指定済	R01.12.12	県告 938 号	R01.12.12	県告 938 号
Ⅱ-2-9-7188 隣 e	郷之原(7188 隣 e)	大和町大草	指定済	R01.12.12	県告 938 号		
Ⅱ-2-9-7188 隣 f	郷之原(7188 隣 f)	大和町大草	指定済	R01.12.12	県告 938 号		
Ⅱ-2-9-7188 隣 g	郷之原(7188 隣 g)	大和町大草	指定済	R01.12.12	県告 938 号	R01.12.12	県告 938 号
Ⅱ-2-9-7188 隣 h	郷之原(7188 隣 h)	大和町大草	指定済	R01.12.12	県告 938 号		
Ⅱ-2-9-7195	河頭(7195)	大和町大草	指定済	R01.12.12	県告 938 号		
Ⅱ-2-9-7195 隣 a	河頭(7195 隣 a)	大和町大草	指定済	R01.12.12	県告 938 号	R01.12.12	県告 938 号
Ⅱ-2-9-7195 隣 b	河頭(7195 隣 b)	大和町大草	指定済	R01.12.12	県告 938 号	R01.12.12	県告 938 号
Ⅱ-2-9-7195 隣 c	河頭(7195 隣 c)	大和町大草	指定済	R01.12.12	県告 938 号	R01.12.12	県告 938 号
Ⅱ-2-9-7195 隣 d	河頭(7195 隣 d)	大和町大草	指定済	R01.12.12	県告 938 号	R01.12.12	県告 938 号
Ⅱ-2-9-7195 隣 e	河頭(7195 隣 e)	大和町大草	指定済	R01.12.12	県告 938 号	R01.12.12	県告 938 号
Ⅱ-2-9-7195 隣 f	河頭(7195 隣 f)	大和町大草	指定済	R01.12.12	県告 938 号		
Ⅱ-2-9-7195 隣 g	河頭(7195 隣 g)	大和町大草	指定済	R01.12.12	県告 938 号	R01.12.12	県告 938 号
Ⅱ-2-9-7195 隣 h	河頭(7195 隣 h)	大和町大草	指定済	R01.12.12	県告 938 号	R01.12.12	県告 938 号
Ⅱ-2-9-7195 隣 i	河頭(7195 隣 i)	大和町大草	指定済	R01.12.12	県告 938 号		
Ⅱ-2-9-7195 隣 j	河頭(7195 隣 j)	大和町大草	指定済	R01.12.12	県告 938 号	R01.12.12	県告 938 号
Ⅱ-2-9-7195 隣 k	河頭(7195 隣 k)	大和町大草	指定済	R01.12.12	県告 938 号	R01.12.12	県告 938 号
Ⅱ-2-9-7195 隣 l	河頭(7195 隣 l)	大和町大草	指定済	R01.12.12	県告 938 号	R01.12.12	県告 938 号
Ⅱ-2-9-7195 隣 m	河頭(7195 隣 m)	大和町大草	指定済	R01.12.12	県告 938 号	R01.12.12	県告 938 号
Ⅱ-2-9-7195 隣 n	河頭(7195 隣 n)	大和町大草	指定済	R01.12.12	県告 938 号		
Ⅱ-2-9-7195 隣 o	河頭(7195 隣 o)	大和町大草	指定済	R01.12.12	県告 938 号	R01.12.12	県告 938 号
Ⅱ-2-9-7195 隣 p	河頭(7195 隣 p)	大和町大草	指定済	R01.12.12	県告 938 号		
Ⅱ-2-9-7195 隣 q	河頭(7195 隣 q)	大和町大草	指定済	R03.01.28	県告 69 号	R03.01.28	県告 54 号
Ⅱ-2-9-7195 隣 r	河頭(7195 隣 r)	大和町大草	指定済	R01.12.12	県告 938 号	R01.12.12	県告 938 号
Ⅱ-2-9-7195 隣 s	河頭(7195 隣 s)	大和町大草	指定済	R01.12.12	県告 938 号	R01.12.12	県告 938 号

区域(箇所)番号	区域(箇所)名	字	状態	土砂災害警戒区域		土砂災害特別警戒区域	
				告示年月日	告示番号	告示年月日	告示番号
Ⅱ-2-9-7195 隣 t	河頭(7195 隣 t)	大和町大草	指定済	R01.12.12	県告 938 号	R01.12.12	県告 938 号
Ⅱ-2-9-7195 隣 u	河頭(7195 隣 u)	大和町大草	指定済	R01.12.12	県告 938 号	R01.12.12	県告 938 号
Ⅱ-2-9-7195 隣 v	河頭(7195 隣 v)	大和町大草	指定済	R01.12.12	県告 938 号		
Ⅱ-2-9-7195 隣 w	河頭(7195 隣 w)	大和町大草	指定済	R01.12.12	県告 938 号	R01.12.12	県告 938 号
Ⅱ-2-9-7195 隣 x	河頭(7195 隣 x)	大和町大草	指定済	R01.12.12	県告 938 号	R01.12.12	県告 938 号
Ⅱ-2-9-7195 隣 y	河頭(7195 隣 y)	大和町大草	指定済	R01.12.12	県告 938 号	R01.12.12	県告 938 号
I-2-9-7191	下福田(7191)	大和町大草	指定済	R01.12.12	県告 938 号	R01.12.12	県告 938 号
I-2-9-7191 隣 a	下福田(7191 隣 a)	大和町大草	指定済	R01.12.12	県告 938 号	R01.12.12	県告 938 号
I-2-9-7191 隣 b	下福田(7191 隣 b)	大和町大草	指定済	R01.12.12	県告 938 号	R01.12.12	県告 938 号
I-2-9-7191 隣 c	下福田(7191 隣 c)	大和町大草	指定済	R01.12.12	県告 938 号	R01.12.12	県告 938 号
I-2-9-7191 隣 d	下福田(7191 隣 d)	大和町大草	指定済	R01.12.12	県告 938 号	R01.12.12	県告 938 号
Ⅱ-2-9-5107 隣 a	平坂(5107 隣 a)	大和町大草	指定済	R01.12.12	県告 938 号		
Ⅱ-2-9-5107 隣 f	平坂(5107 隣 f)	大和町大草	指定済	R01.12.12	県告 938 号	R01.12.12	県告 938 号
I-2-9-127 隣 d	小敷谷川(127 隣 d)	大和町萩原	指定済	R01.12.12	県告 938 号	R01.12.12	県告 938 号
I-2-9-127 隣 e	小敷谷川(127 隣 e)	大和町萩原	指定済	R01.12.12	県告 938 号	R01.12.12	県告 938 号
I-1-10-428a	上条川(428a)	大和町萩原	指定済	R01.12.12	県告 938 号	R01.12.12	県告 938 号
I-1-10-428b	上条川(428b)	大和町萩原	指定済	R01.12.12	県告 938 号	R01.12.12	県告 938 号
I-1-10-428 隣 f	上条川(428 隣 f)	大和町萩原	指定済	R01.12.12	県告 938 号	R01.12.12	県告 938 号
I-1-10-428 隣 g	上条川(428 隣 g)	大和町萩原	指定済	R01.12.12	県告 938 号	R01.12.12	県告 938 号
I-1-10-428 隣 h	上条川(428 隣 h)	大和町萩原	指定済	R01.12.12	県告 938 号	R01.12.12	県告 938 号
I-1-10-428 隣 i	上条川(428 隣 i)	大和町萩原	指定済	R01.12.12	県告 938 号		
I-1-10-428 隣 j	上条川(428 隣 j)	大和町萩原	指定済	R01.12.12	県告 938 号	R01.12.12	県告 938 号
I-1-10-428 隣 k	上条川(428 隣 k)	大和町萩原	指定済	R01.12.12	県告 938 号		
I-1-10-428 隣 l	上条川(428 隣 l)	大和町萩原	指定済	R01.12.12	県告 938 号		
I-1-10-428 隣 m	上条川(428 隣 m)	大和町萩原	指定済	R01.12.12	県告 938 号		
I-1-10-428 隣 n	上条川(428 隣 n)	大和町萩原	指定済	R01.12.12	県告 938 号	R01.12.12	県告 938 号
I-1-10-428 隣 o	上条川(428 隣 o)	大和町萩原	指定済	R01.12.12	県告 938 号	R01.12.12	県告 938 号
I-2-9-5102-1	箱川(5102-1)	大和町箱川	指定済	R01.12.12	県告 938 号	R01.12.12	県告 938 号
I-2-9-5102-2	箱川(5102-2)	大和町箱川	指定済	R01.12.12	県告 938 号	R01.12.12	県告 938 号
I-2-9-5102-3	箱川(5102-3)	大和町箱川	指定済	R01.12.12	県告 938 号	R01.12.12	県告 938 号
I-2-9-5102 隣	箱川(5102 隣)	大和町箱川	指定済	R01.12.12	県告 938 号	R01.12.12	県告 938 号
Ⅱ-2-9-5101	箱川(5101)	大和町箱川	指定済	R01.12.12	県告 938 号	R01.12.12	県告 938 号
I-1-10-428 隣 p	上条川(428 隣 p)	大和町福田	指定済	R01.12.12	県告 938 号	R01.12.12	県告 938 号
I-1-10-428 隣 q	上条川(428 隣 q)	大和町福田	指定済	R01.12.12	県告 938 号	R01.12.12	県告 938 号

区域(箇所)番号	区域(箇所)名	字	状態	土砂災害警戒区域		土砂災害特別警戒区域	
				告示年月日	告示番号	告示年月日	告示番号
I-1-10-428 隣 r	上条川(428 隣 r)	大和町福田	指定済	R01.12.12	県告 938 号	R01.12.12	県告 938 号
I-1-10-428 隣 x	上条川(428 隣 x)	大和町福田	指定済	R03.01.28	県告 69 号		
II-2-9-5107 隣 b	平坂(5107 隣 b)	大和町平坂	指定済	R01.12.12	県告 938 号		
II-2-9-5107 隣 c	平坂(5107 隣 c)	大和町平坂	指定済	R01.12.12	県告 938 号	R01.12.12	県告 938 号
II-2-9-5107 隣 d	平坂(5107 隣 d)	大和町平坂	指定済	R01.12.12	県告 938 号		
II-2-9-5107 隣 e	平坂(5107 隣 e)	大和町平坂	指定済	R01.12.12	県告 938 号	R01.12.12	県告 938 号
II-2-9-5107	平坂(5107)	大和町平坂	指定済	R01.12.12	県告 938 号	R01.12.12	県告 938 号
II-2-9-7193	上福田川(7193)	大和町平坂	指定済	R01.12.12	県告 938 号	R01.12.12	県告 938 号
II-2-9-7194	上福田川(7194)	大和町平坂	指定済	R01.12.12	県告 938 号	R01.12.12	県告 938 号
II-2-9-7194 隣 a	上福田川(7194 隣 a)	大和町平坂	指定済	R01.12.12	県告 938 号		
II-2-9-7194 隣 b	上福田川(7194 隣 b)	大和町平坂	指定済	R01.12.12	県告 938 号	R01.12.12	県告 938 号
II-2-9-7194 隣 c	上福田川(7194 隣 c)	大和町平坂	指定済	R01.12.12	県告 938 号	R01.12.12	県告 938 号
II-2-9-7194 隣 d	上福田川(7194 隣 d)	大和町平坂	指定済	R01.12.12	県告 938 号	R01.12.12	県告 938 号
II-2-9-7184	高路(7184)	大和町棕梨	指定済	R01.12.12	県告 938 号	R01.12.12	県告 938 号
II-2-9-7184 隣 a	高路(7184 隣 a)	大和町棕梨	指定済	R01.12.12	県告 938 号	R01.12.12	県告 938 号
II-2-9-7184 隣 b	高路(7184 隣 b)	大和町棕梨	指定済	R01.12.12	県告 938 号	R01.12.12	県告 938 号
II-2-9-7184 隣 c	高路(7184 隣 c)	大和町棕梨	指定済	R01.12.12	県告 938 号	R01.12.12	県告 938 号
II-2-9-7184 隣 d	高路(7184 隣 d)	大和町棕梨	指定済	R01.12.12	県告 938 号	R01.12.12	県告 938 号
II-2-9-7184 隣 e	高路(7184 隣 e)	大和町棕梨	指定済	R01.12.12	県告 938 号	R01.12.12	県告 938 号
II-2-9-7184 隣 f	高路(7184 隣 f)	大和町棕梨	指定済	R01.12.12	県告 938 号	R01.12.12	県告 938 号
II-2-9-7184 隣 g	高路(7184 隣 g)	大和町棕梨	指定済	R01.12.12	県告 938 号	R01.12.12	県告 938 号
II-2-9-7185	平沖(7185)	大和町棕梨	指定済	R01.12.12	県告 938 号	R01.12.12	県告 938 号
II-2-9-7185 隣	平沖(7185 隣)	大和町棕梨	指定済	R01.12.12	県告 938 号	R01.12.12	県告 938 号
II-2-9-7186-1	振鞘(7186-1)	大和町棕梨	指定済	R01.12.12	県告 938 号	R01.12.12	県告 938 号
II-2-9-7186 隣 a	振鞘(7186 隣 a)	大和町棕梨	指定済	R01.12.12	県告 938 号	R01.12.12	県告 938 号
II-2-9-7186 隣 b	振鞘(7186 隣 b)	大和町棕梨	指定済	R01.12.12	県告 938 号	R01.12.12	県告 938 号
II-2-9-7186 隣 c	振鞘(7186 隣 c)	大和町棕梨	指定済	R01.12.12	県告 938 号	R01.12.12	県告 938 号
II-2-9-7186 隣 d	振鞘(7186 隣 d)	大和町棕梨	指定済	R01.12.12	県告 938 号	R01.12.12	県告 938 号
I-2-9-112	城堀川(112)	大和町棕梨	指定済	R01.12.12	県告 938 号	R01.12.12	県告 938 号
I-2-9-112 隣 a	城堀川(112 隣 a)	大和町棕梨	指定済	R01.12.12	県告 938 号	R01.12.12	県告 938 号
I-2-9-112 隣 b	城堀川(112 隣 b)	大和町棕梨	指定済	R01.12.12	県告 938 号	R01.12.12	県告 938 号
I-2-9-112 隣 c	城堀川(112 隣 c)	大和町棕梨	指定済	R01.12.12	県告 938 号	R01.12.12	県告 938 号
I-2-9-112 隣 d	城堀川(112 隣 d)	大和町棕梨	指定済	R01.12.12	県告 938 号	R01.12.12	県告 938 号
I-2-9-112 隣 e	城堀川(112 隣 e)	大和町棕梨	指定済	R01.12.12	県告 938 号	R01.12.12	県告 938 号

区域(箇所)番号	区域(箇所)名	字	状態	土砂災害警戒区域		土砂災害特別警戒区域	
				告示年月日	告示番号	告示年月日	告示番号
I-2-9-113	実安川(113)	大和町棕梨	指定済	R01.12.12	県告 938 号	R01.12.12	県告 938 号
I-2-9-113 隣	実安川(113 隣)	大和町棕梨	指定済	R01.12.12	県告 938 号	R01.12.12	県告 938 号
I-2-9-114	実安川(114)	大和町棕梨	指定済	R01.12.12	県告 938 号	R01.12.12	県告 938 号
I-2-9-114 隣	実安川(114 隣)	大和町棕梨	指定済	R01.12.12	県告 938 号	R01.12.12	県告 938 号
I-2-9-115	和木川(115)	大和町棕梨	指定済	R01.12.12	県告 938 号	R01.12.12	県告 938 号
I-2-9-112 隣 f	城堀川(112 隣 f)	大和町棕梨	指定済	R03.01.28	県告 69 号	R03.01.28	県告 54 号
I-2-9-7187 隣 a	和木原(7187 隣 a)	大和町和木	指定済	R01.12.12	県告 938 号	R01.12.12	県告 938 号
I-2-9-7187 隣 b	和木原(7187 隣 b)	大和町和木	指定済	R01.12.12	県告 938 号	R01.12.12	県告 938 号
I-2-9-7187 隣 c	和木原(7187 隣 c)	大和町和木	指定済	R01.12.12	県告 938 号	R01.12.12	県告 938 号
I-2-9-7187 隣 d	和木原(7187 隣 d)	大和町和木	指定済	R01.12.12	県告 938 号	R01.12.12	県告 938 号
I-2-9-7187 隣 e	和木原(7187 隣 e)	大和町和木	指定済	R01.12.12	県告 938 号	R01.12.12	県告 938 号
I-2-9-7189	東川(7189)	大和町和木	指定済	R03.01.28	県告 69 号	R03.01.28	県告 54 号
I-2-9-7189 隣 a	東川(7189 隣 a)	大和町和木	指定済	R01.12.12	県告 938 号	R01.12.12	県告 938 号
I-2-9-7189 隣 b	東川(7189 隣 b)	大和町和木	指定済	R01.12.12	県告 938 号	R01.12.12	県告 938 号
I-2-9-7190-1	東川(7190-1)	大和町和木	指定済	R01.12.12	県告 938 号	R01.12.12	県告 938 号
I-2-9-7190-2	東川(7190-2)	大和町和木	指定済	R01.12.12	県告 938 号	R01.12.12	県告 938 号
II-2-9-7188	郷之原(7188)	大和町和木	指定済	R01.12.12	県告 938 号	R01.12.12	県告 938 号
II-2-9-7188 隣 j	郷之原(7188 隣 j)	大和町和木	指定済	R01.12.12	県告 938 号	R01.12.12	県告 938 号
II-2-9-7188 隣 k	郷之原(7188 隣 k)	大和町和木	指定済	R01.12.12	県告 938 号	R01.12.12	県告 938 号
II-2-9-7188 隣 l	郷之原(7188 隣 l)	大和町和木	指定済	R01.12.12	県告 938 号	R01.12.12	県告 938 号
II-2-9-7188 隣 m	郷之原(7188 隣 m)	大和町和木	指定済	R01.12.12	県告 938 号		
II-2-9-7188 隣 n	郷之原(7188 隣 n)	大和町和木	指定済	R04.03.24	県告 223 号	R04.03.24	県告 223 号
II-2-9-7188 隣 o	郷之原(7188 隣 o)	大和町和木	指定済	R01.12.12	県告 938 号	R01.12.12	県告 938 号
I-2-9-111-1	和木原川(111-1)	大和町和木	指定済	R01.12.12	県告 938 号	R01.12.12	県告 938 号
I-2-9-111-2	和木原川(111-2)	大和町和木	指定済	R01.12.12	県告 938 号	R01.12.12	県告 938 号
I-2-9-111 隣 a	和木原川(111 隣 a)	大和町和木	指定済	R01.12.12	県告 938 号	R01.12.12	県告 938 号
I-2-10-14	大谷川支川(14)	中之町	指定済	H30.03.15	県告 244 号	H30.03.15	県告 244 号
I-2-10-14 隣 1	大谷川支川(14 隣 1)	中之町	指定済	H20.03.27	県告 324 号	H20.03.27	県告 324 号
I-2-10-14 隣 2	大谷川支川(14 隣 2)	中之町	指定済	H30.03.15	県告 244 号	H30.03.15	県告 244 号
I-2-10-15	大谷川支川(15)	中之町	指定済	H30.03.15	県告 244 号	H30.03.15	県告 244 号
I-2-10-15 隣 1	大谷川支川(15 隣 1)	中之町	指定済	H30.03.15	県告 244 号	H30.03.15	県告 244 号
II-2-10-16a	大谷川支川(16a)	中之町	指定済	H30.03.15	県告 244 号	H30.03.15	県告 244 号
II-2-10-16b	大谷川支川(16b)	中之町	指定済	H30.03.15	県告 244 号	H30.03.15	県告 244 号
II-2-10-16 隣 1	大谷川支川(16 隣 1)	中之町	指定済	H30.03.15	県告 244 号	H30.03.15	県告 236 号

区域(箇所)番号	区域(箇所)名	字	状態	土砂災害警戒区域		土砂災害特別警戒区域	
				告示年月日	告示番号	告示年月日	告示番号
Ⅱ-2-10-16 隣 2	大谷川支川(16 隣 2)	中之町	指定済	H30.03.15	県告 244 号	H30.03.15	県告 244 号
Ⅱ-2-10-5002	大谷川支川 4(5002)	中之町	指定済	H30.03.15	県告 244 号	H30.03.15	県告 244 号
Ⅱ-2-10-5002 隣 1	大谷川支川 4(5002 隣 1)	中之町	指定済	H30.03.15	県告 244 号	H30.03.15	県告 244 号
Ⅱ-2-10-5002 隣 2	大谷川支川 4(5002 隣 2)	中之町	指定済	H30.03.15	県告 244 号	H30.03.15	県告 244 号
Ⅱ-2-10-5002 隣 3	大谷川支川 4(5002 隣 3)	中之町	指定済	H30.03.15	県告 244 号	H30.03.15	県告 244 号
Ⅱ-2-10-5002 隣 4	大谷川支川 4(5002 隣 4)	中之町	指定済	H30.03.15	県告 244 号	H30.03.15	県告 244 号
Ⅱ-2-10-5002 隣 5	大谷川支川 4(5002 隣 5)	中之町	指定済	H30.03.15	県告 244 号	H30.03.15	県告 244 号
Ⅱ-2-10-5002 隣 6	大谷川支川 4(5002 隣 6)	中之町	指定済	H30.03.15	県告 244 号	H30.03.15	県告 244 号
Ⅱ-2-10-5004a	大谷川支川 6(5004a)	中之町	指定済	H30.03.15	県告 244 号	H30.03.15	県告 244 号
Ⅱ-2-10-5004b	大谷川支川 6(5004b)	中之町	指定済	H30.03.15	県告 244 号	H30.03.15	県告 244 号
Ⅱ-2-10-5004c	大谷川支川 6(5004c)	中之町	指定済	H30.03.15	県告 244 号	H30.03.15	県告 244 号
Ⅱ-2-10-5004d	大谷川支川 6(5004d)	中之町	指定済	H30.03.15	県告 244 号	H30.03.15	県告 244 号
Ⅱ-2-10-5004e	大谷川支川 6(5004e)	中之町	指定済	H30.03.15	県告 244 号	H30.03.15	県告 244 号
I-2-10-17a	東大谷川(17a)	中之町	指定済	H30.03.15	県告 244 号	H30.03.15	県告 244 号
I-2-10-17b	東大谷川(17b)	中之町	指定済	H30.03.15	県告 244 号	H30.03.15	県告 244 号
I-2-10-18 隣 1	常永川支川 1(18 隣 1)	中之町	指定済	H21.03.26	県告 285 号	H21.03.26	県告 285 号
Ⅱ-2-10-28	常永川支川 2(28)	中之町	指定済	H30.03.15	県告 244 号	H30.03.15	県告 244 号
Ⅱ-2-10-5005	常永川支川 3(5005)	中之町	指定済	H30.03.15	県告 244 号	H30.03.15	県告 244 号
Ⅱ-2-10-5005 隣 1	常永川支川 3(5005 隣 1)	中之町	指定済	H30.03.15	県告 244 号	H30.03.15	県告 236 号
Ⅱ-2-10-5005 隣 2	常永川支川 3(5005 隣 2)	中之町	指定済	H30.03.15	県告 244 号	H30.03.15	県告 244 号
Ⅱ-2-10-5005 隣 3	常永川支川 3(5005 隣 3)	中之町	指定済	H30.03.15	県告 244 号	H30.03.15	県告 244 号
Ⅱ-2-10-5005 隣 4	常永川支川 3(5005 隣 4)	中之町	指定済	H30.03.15	県告 244 号	H30.03.15	県告 244 号
Ⅱ-2-10-5005 隣 5	常永川支川 3(5005 隣 5)	中之町	指定済	H30.03.15	県告 244 号	H30.03.15	県告 244 号
Ⅱ-2-10-5005 隣 6	常永川支川 3(5005 隣 6)	中之町	指定済	H30.03.15	県告 244 号	H30.03.15	県告 244 号
Ⅱ-2-10-5005 隣 7	常永川支川 3(5005 隣 7)	中之町	指定済	H30.03.15	県告 244 号	H30.03.15	県告 244 号
Ⅱ-2-10-5005 隣 8	常永川支川 3(5005 隣 8)	中之町	指定済	H30.03.15	県告 244 号	H30.03.15	県告 244 号
Ⅱ-2-10-5006	常永川支川 4(5006)	中之町	指定済	H30.03.15	県告 244 号	H30.03.15	県告 244 号
I-2-10-12b 隣 1	才原川(12b 隣 1)	中之町	指定済	H30.03.15	県告 244 号	H30.03.15	県告 244 号
I-2-10-13a	西田川(13a)	中之町	指定済	H30.03.15	県告 244 号		
I-2-10-13b	西田川(13b)	中之町	指定済	H30.03.15	県告 244 号	H30.03.15	県告 244 号
I-2-10-13c	西田川(13c)	中之町	指定済	H30.03.15	県告 244 号	H30.03.15	県告 236 号
I-2-10-18	常永川支川 1(18)	中之町	指定済	H30.03.15	県告 244 号	H30.03.15	県告 244 号
I-2-10-20	太郎谷川(20)	中之町	指定済	H30.03.15	県告 244 号		
I-2-10-20 隣 1	太郎谷川(20 隣 1)	中之町	指定済	H30.03.15	県告 244 号	H30.03.15	県告 244 号

区域(箇所)番号	区域(箇所)名	字	状態	土砂災害警戒区域		土砂災害特別警戒区域	
				告示年月日	告示番号	告示年月日	告示番号
I-2-10-20 隣 2	太郎谷川(20 隣 2)	中之町	指定済	H30.03.15	県告 244 号	H30.03.15	県告 244 号
I-2-10-9b	丸山川(9b)	中之町掛平	指定済	H30.03.15	県告 244 号	H30.03.15	県告 244 号
I-2-10-9c	丸山川(9c)	中之町掛平	指定済	H30.03.15	県告 244 号	H30.03.15	県告 244 号
I-2-10-9a	丸山川(9a)	中之町掛平	指定済	H30.03.15	県告 244 号	H30.03.15	県告 244 号
I-2-10-9 隣 1	丸山川(9 隣 1)	中之町掛平	指定済	H30.03.15	県告 244 号		
I-2-10-12a	才原川(12a)	中之町干川	指定済	H30.03.15	県告 244 号	H30.03.15	県告 244 号
I-2-10-12b	才原川(12b)	中之町干川	指定済	H30.03.15	県告 244 号	H30.03.15	県告 244 号
I-2-10-11a	鹿毛谷川(11a)	中之町干川	指定済	H30.03.15	県告 244 号	H30.03.15	県告 244 号
I-2-10-11b	鹿毛谷川(11b)	中之町干川	指定済	H30.03.15	県告 244 号	H30.03.15	県告 244 号
I-2-10-11c	鹿毛谷川(11c)	中之町干川	指定済	H30.03.15	県告 244 号	H30.03.15	県告 244 号
I-2-10-21b	干川(21b)	中之町干川	指定済	H30.03.15	県告 244 号	H30.03.15	県告 236 号
I-2-10-21 隣 1	干川(21 隣 1)	中之町干川	指定済	H30.03.15	県告 244 号	H30.03.15	県告 244 号
I-2-10-19	常永川後山川(19)	中之町後山	指定済	H30.03.15	県告 244 号		
I-2-10-8a	光谷川(8a)	中之町光谷	指定済	H30.03.15	県告 244 号	H30.03.15	県告 244 号
I-2-10-8b	光谷川(8b)	中之町光谷	指定済	H30.03.15	県告 244 号	H30.03.15	県告 244 号
I-2-10-6	光谷川支川(6)	中之町光谷	指定済	H30.03.15	県告 244 号	H30.03.15	県告 244 号
I-2-10-7	光谷川支川(7)	中之町光谷	指定済	H30.03.15	県告 244 号	H30.03.15	県告 244 号
I-2-10-7 隣 1	光谷川支川(7 隣 1)	中之町光谷	指定済	H30.03.15	県告 244 号	H30.03.15	県告 244 号
I-2-10-25	北谷川支川 3(25)	中之町光谷	指定済	H30.03.15	県告 244 号	H30.03.15	県告 244 号
I-2-10-25 隣 1	北谷川支川 3(25 隣 1)	中之町光谷	指定済	H30.03.15	県告 244 号	H30.03.15	県告 244 号
I-2-10-7804	東新地川(7804)	中之町南	指定済	H30.03.15	県告 244 号	H30.03.15	県告 244 号
I-2-10-4	新地川(4)	中之町南	指定済	H30.03.15	県告 244 号	H30.03.15	県告 244 号
II-2-10-7803a	後山川 2(7803a)	中之町南	指定済	H30.03.15	県告 244 号	H30.03.15	県告 236 号
II-2-10-7803b	後山川 2(7803b)	中之町南	指定済	H30.03.15	県告 244 号	H30.03.15	県告 244 号
II-2-10-7803c	後山川 2(7803c)	中之町南	指定済	H30.03.15	県告 244 号	H30.03.15	県告 244 号
I-2-10-5	畑川(5)	中之町畑	指定済	H30.03.15	県告 244 号	H30.03.15	県告 244 号
I-2-10-23	東畑川(23)	中之町畑	指定済	H30.03.15	県告 244 号	H30.03.15	県告 244 号
I-2-10-1	桜山川(1)	中之町北	指定済	H30.03.15	県告 244 号	H30.03.15	県告 244 号
I-2-10-1 隣	桜山川(1 隣)	中之町北	指定済	H30.03.15	県告 244 号	H30.03.15	県告 244 号
I-2-10-2	日那川(2)	中之町北	指定済	H30.03.15	県告 244 号	H30.03.15	県告 244 号
I-2-10-3	寛峠川(3)	中之町北	指定済	H30.03.15	県告 244 号	H30.03.15	県告 244 号
I-2-10-22	西畑川(22)	中之町北	指定済	H30.03.15	県告 244 号	H30.03.15	県告 244 号
I-2-10-22 隣	西畑川(22 隣)	中之町北	指定済	H30.03.15	県告 244 号	H30.03.15	県告 244 号
I-2-10-7800	北日那川(7800)	中之町北	指定済	H30.03.15	県告 244 号	H30.03.15	県告 244 号

区域(箇所)番号	区域(箇所)名	字	状態	土砂災害警戒区域		土砂災害特別警戒区域	
				告示年月日	告示番号	告示年月日	告示番号
I-2-10-7801a	南畑川(7801a)	中之町北	指定済	H30.03.15	県告 244 号	H30.03.15	県告 244 号
I-2-10-7801b	南畑川(7801b)	中之町北	指定済	H30.03.15	県告 244 号	H30.03.15	県告 244 号
II-2-9-7840	屋形川(7840)	長谷町	指定済	H29.11.30	県告 650 号	H29.11.30	県告 650 号
II-2-9-7840 隣	屋形川(7840 隣)	長谷町	指定済	H29.11.30	県告 650 号	H29.11.30	県告 650 号
II-2-9-7844-1	姫草川(7844-1)	長谷町	指定済	H29.11.30	県告 650 号	H29.11.30	県告 650 号
II-2-9-7844-2	姫草川(7844-2)	長谷町	指定済	H29.11.30	県告 650 号		
II-2-9-7844-3	姫草川(7844-3)	長谷町	指定済	H29.11.30	県告 650 号		
II-2-9-7844-4	姫草川(7844-4)	長谷町	指定済	H29.11.30	県告 650 号		
I-2-9-21-1	加登川(21-1)	長谷町	指定済	H29.11.30	県告 650 号	H29.11.30	県告 650 号
I-2-9-21-2	加登川(21-2)	長谷町	指定済	H29.11.30	県告 650 号		
I-2-9-7839	荻路川(7839)	長谷町	指定済	H29.11.30	県告 651 号	H29.11.30	県告 651 号
I-2-9-7839 隣 a	荻路川(7839 隣 a)	長谷町	指定済	H29.11.30	県告 650 号		
I-2-9-7839 隣 b	荻路川(7839 隣 b)	長谷町	指定済	H29.11.30	県告 651 号	H29.11.30	県告 651 号
I-2-9-7839 隣 c	荻路川(7839 隣 c)	長谷町	指定済	H29.11.30	県告 651 号	H29.11.30	県告 651 号
I-2-9-7839 隣 d	荻路川(7839 隣 d)	長谷町	指定済	H29.11.30	県告 651 号		
I-2-9-7839 隣 e	荻路川(7839 隣 e)	長谷町	指定済	H29.11.30	県告 651 号		
I-2-9-7842	屋形川(7842)	長谷町	指定済	H29.11.30	県告 650 号	H29.11.30	県告 650 号
I-2-9-7842 隣	屋形川(7842 隣)	長谷町	指定済	H29.11.30	県告 650 号	H29.11.30	県告 650 号
I-2-9-7843	加登川支川(7843)	長谷町	指定済	H29.11.30	県告 650 号	H29.11.30	県告 650 号
I-2-9-7802 隣 b	青葉台川(7802 隣 b)	田野浦 3 丁目	指定済	H31.03.18	県告 203 号		
I-2-9-7802 隣 c	青葉台川(7802 隣 c)	田野浦町	指定済	H31.03.18	県告 203 号	H31.03.18	県告 203 号
I-2-9-7803	西明神川支川(7803)	田野浦町	指定済	H31.03.18	県告 203 号	H31.03.18	県告 203 号
II-2-9-152	本谷川支川(152)	田野浦町	指定済	H31.03.18	県告 203 号	H31.03.18	県告 203 号
II-2-9-152 隣 a	本谷川支川(152 隣 a)	田野浦町	指定済	H31.03.18	県告 203 号	H31.03.18	県告 203 号
II-2-9-152 隣 b	本谷川支川(152 隣 b)	田野浦町	指定済	H31.03.18	県告 203 号	H31.03.18	県告 203 号
I-2-9-7800	本谷川支川(7800)	田野浦町	指定済	H31.03.18	県告 203 号		
I-2-9-7800 隣	本谷川支川(7800 隣)	田野浦町	指定済	H31.03.18	県告 203 号	H31.03.18	県告 203 号
I-2-9-7802	青葉台川(7802)	田野浦町	指定済	H31.03.18	県告 203 号	H31.03.18	県告 203 号
I-2-9-7802 隣 a	青葉台川(7802 隣 a)	田野浦町	指定済	H31.03.18	県告 203 号	H31.03.18	県告 203 号
I-2-9-149	本谷川支川(149)	田野浦町	指定済	H31.03.18	県告 203 号	H31.03.18	県告 203 号
I-2-9-150-1	山口川(150-1)	田野浦町	指定済	H31.03.18	県告 203 号	H31.03.18	県告 203 号
I-2-9-150-2	山口川(150-2)	田野浦町	指定済	H31.03.18	県告 203 号	H31.03.18	県告 203 号
I-2-9-150-3	山口川(150-3)	田野浦町	指定済	H31.03.18	県告 203 号	H31.03.18	県告 203 号
I-2-9-150 隣 c	山口川(150 隣 c)	田野浦町	指定済	H31.03.18	県告 203 号	H31.03.18	県告 203 号

区域(箇所)番号	区域(箇所)名	字	状態	土砂災害警戒区域		土砂災害特別警戒区域	
				告示年月日	告示番号	告示年月日	告示番号
I-2-9-150 隣 a	山口川(150 隣 a)	田野浦町	指定済	H31.03.18	県告 203 号	H31.03.18	県告 203 号
I-2-9-150 隣 b	山口川(150 隣 b)	田野浦町	指定済	H31.03.18	県告 203 号	H31.03.18	県告 203 号
I-2-9-15-1	奥山川(15-1)	田野浦町	指定済	H31.03.18	県告 203 号		
I-2-9-151-1	本谷川支川(151-1)	田野浦町	指定済	H31.03.18	県告 203 号	H31.03.18	県告 203 号
I-2-9-151-2	本谷川支川(151-2)	田野浦町	指定済	H31.03.18	県告 203 号	H31.03.18	県告 203 号
I-2-9-151-3	本谷川支川(151-3)	田野浦町	指定済	H31.03.18	県告 203 号	H31.03.18	県告 203 号
I-2-9-151-4	本谷川支川(151-4)	田野浦町	指定済	H31.03.18	県告 203 号	H31.03.18	県告 203 号
I-2-9-15-2	奥山川(15-2)	田野浦町	指定済	H31.03.18	県告 203 号	H31.03.18	県告 203 号
I-2-9-15-3	奥山川(15-3)	田野浦町	指定済	H31.03.18	県告 203 号		
I-2-9-15-4	奥山川(15-4)	田野浦町	指定済	H31.03.18	県告 203 号	H31.03.18	県告 203 号
I-2-9-15 隣 a	奥山川(15 隣 a)	田野浦町	指定済	H31.03.18	県告 203 号		
I-2-9-15 隣 b	奥山川(15 隣 b)	田野浦町	指定済	H31.03.18	県告 203 号	H31.03.18	県告 203 号
I-2-9-17	淀屋川(17)	田野浦町	指定済	H31.03.18	県告 203 号	H31.03.18	県告 203 号
I-2-9-17 隣	淀屋川(17 隣)	田野浦町	指定済	H31.03.18	県告 203 号		
I-2-9-18	東明神川(18)	田野浦町	指定済	H31.03.18	県告 203 号	H31.03.18	県告 203 号
I-2-9-19	西明神川(19)	田野浦町	指定済	H31.03.18	県告 203 号	H31.03.18	県告 203 号
I-2-9-14	本谷川支川(14)	田野浦町	指定済	H31.03.18	県告 203 号	H31.03.18	県告 203 号
I-2-10-29	東町北川(29)	東町	指定済	R01.08.29	県告 564 号	R01.08.29	県告 564 号
I-2-10-29 隣	東町北川(29 隣)	東町	指定済	R01.08.29	県告 564 号	R01.08.29	県告 564 号
I-3-901-7800	東町南川(7800)	東町	指定済	R01.08.29	県告 564 号	R01.08.29	県告 564 号
I-3-177-300	河原谷川(300)	八坂町	指定済	R01.08.29	県告 564 号		
I-2-30-19 隣 b	恵下谷川支川 2(19 隣 b)	八坂町	指定済	R01.08.29	県告 564 号	R01.08.29	県告 564 号
II-2-30-7807a	恵下谷川支川 4(7807a)	八坂町	指定済	R01.08.29	県告 564 号	R01.08.29	県告 564 号
II-2-30-7807b	恵下谷川支川 4(7807b)	八坂町	指定済	R01.08.29	県告 564 号	R01.08.29	県告 564 号
II-2-30-7808	恵下谷川支川 5(7808)	八坂町	指定済	R01.08.29	県告 564 号	R01.08.29	県告 564 号
II-2-30-7808 隣 a	恵下谷川支川 5(7808 隣 a)	八坂町	指定済	R01.08.29	県告 564 号	R01.08.29	県告 564 号
II-3-177-5149	河原谷支川 2(5149)	八坂町	指定済	R01.08.29	県告 564 号	R01.08.29	県告 564 号
I-2-30-19 隣 a	恵下谷川支川 2(19 隣 a)	八坂町	指定済	R01.08.29	県告 564 号	R01.08.29	県告 564 号
II-1-10-7806 隣	屋中川(7806 隣)	八幡町屋中	指定済	R01.12.12	県告 937 号	R01.12.12	県告 937 号
II-1-10-7806 隣 a	屋中川(7806 隣 a)	八幡町屋中	指定済	R01.12.12	県告 937 号		
準 I-10-5242 隣 d	石角川支川(5242 隣 d)	八幡町垣内	指定済	R01.12.12	県告 937 号	R01.12.12	県告 937 号
準 I-10-5242	石角川支川(5242)	八幡町垣内	指定済	R01.12.12	県告 937 号	R01.12.12	県告 937 号
準 I-10-5242 隣 a	石角川支川(5242 隣 a)	八幡町垣内	指定済	R01.12.12	県告 937 号	R01.12.12	県告 937 号
準 I-10-5242 隣 b	石角川支川(5242 隣 b)	八幡町垣内	指定済	R01.12.12	県告 937 号	R01.12.12	県告 937 号

区域(箇所)番号	区域(箇所)名	字	状態	土砂災害警戒区域		土砂災害特別警戒区域	
				告示年月日	告示番号	告示年月日	告示番号
準Ⅰ-10-5242 隣 c	石角川支川(5242 隣 c)	八幡町垣内	指定済	R01.12.12	県告 937 号		
Ⅱ-1-10-5241 隣	御調川支川(5241 隣)	八幡町垣内	指定済	R01.12.12	県告 937 号	R01.12.12	県告 937 号
Ⅰ-1-10-323 隣	垣内川(323 隣)	八幡町垣内	指定済	R01.12.12	県告 937 号	R01.12.12	県告 937 号
Ⅰ-1-10-368	八幡川(368)	八幡町宮内	指定済	R01.12.12	県告 937 号	R01.12.12	県告 937 号
Ⅰ-1-10-529	八幡川支川(529)	八幡町宮内	指定済	R01.12.12	県告 937 号	R01.12.12	県告 937 号
Ⅱ-1-10-5239 隣 b	八幡川支川(5239 隣 b)	八幡町宮内	指定済	R01.12.12	県告 937 号	R01.12.12	県告 937 号
Ⅰ-1-10-5236	宮内川(5236)	八幡町宮内	指定済	R01.12.12	県告 937 号	R01.12.12	県告 937 号
Ⅱ-1-10-5240	八幡川支川(5240)	八幡町美生	指定済	R01.12.12	県告 937 号	R01.12.12	県告 937 号
Ⅱ-1-10-366	八幡川支川(366)	八幡町美生	指定済	R01.12.12	県告 937 号		
Ⅱ-1-10-5239	八幡川支川(5239)	八幡町美生	指定済	R01.12.12	県告 937 号	R01.12.12	県告 937 号
Ⅱ-1-10-5239 隣 a	八幡川支川(5239 隣 a)	八幡町美生	指定済	R01.12.12	県告 937 号	R01.12.12	県告 937 号
Ⅰ-1-10-364	蓮台寺川(364)	八幡町美生	指定済	R01.12.12	県告 937 号	R01.12.12	県告 937 号
Ⅰ-1-10-365	西蓮台寺川(365)	八幡町美生	指定済	R01.12.12	県告 937 号	R01.12.12	県告 937 号
Ⅱ-1-10-7807	八幡川支川(7807)	八幡町美生	指定済	R01.12.12	県告 937 号	R01.12.12	県告 937 号
Ⅱ-1-10-7808	本庄川支川(7808)	八幡町本庄	指定済	R01.12.12	県告 937 号	R01.12.12	県告 937 号
Ⅰ-1-10-528	八幡川支川(528)	八幡町本庄	指定済	R01.12.12	県告 937 号	R01.12.12	県告 937 号
Ⅱ-1-10-531	八幡川支川(531)	八幡町本庄	指定済	R01.12.12	県告 937 号	R01.12.12	県告 937 号
Ⅰ-1-10-7805	東野串川(7805)	八幡町野串	指定済	R01.12.12	県告 937 号	R01.12.12	県告 937 号
Ⅱ-1-10-5238	西野串川(5238)	八幡町野串	指定済	R01.12.12	県告 937 号	R01.12.12	県告 937 号
Ⅰ-1-10-321	黒谷川(321)	八幡町箒	指定済	R01.12.12	県告 937 号		
Ⅱ-1-10-5258	北箒川(5258)	八幡町箒	指定済	R01.12.12	県告 937 号	R01.12.12	県告 937 号
Ⅱ-1-10-7801	南箒川(7801)	八幡町箒	指定済	R01.12.12	県告 937 号	R01.12.12	県告 937 号
Ⅱ-1-10-7804	東箒川(7804)	八幡町箒	指定済	R01.12.12	県告 937 号	R01.12.12	県告 937 号
Ⅱ-1-10-7804 隣	東箒川(7804 隣)	八幡町箒	指定済	R01.12.12	県告 937 号	R01.12.12	県告 937 号
Ⅰ-2-9-163	新庄庵谷川(163)	本郷町下北方	指定済	H31.03.18	県告 205 号		
Ⅰ-2-9-164	新庄庵谷川(164)	本郷町下北方	指定済	H31.03.18	県告 205 号	H31.03.18	県告 205 号
Ⅰ-2-9-97	新庄庵谷川(97)	本郷町下北方	指定済	H31.03.18	県告 205 号	H31.03.18	県告 205 号
Ⅰ-2-9-98	宮地川(98)	本郷町下北方	指定済	H31.03.18	県告 205 号		
Ⅰ-2-9-98 隣	宮地川(98 隣)	本郷町上北方	指定済	H31.03.18	県告 205 号	H31.03.18	県告 205 号
Ⅰ-2-9-99	今井谷川(99)	本郷町上北方	指定済	H31.03.18	県告 205 号	H31.03.18	県告 205 号
Ⅰ-2-9-99 隣 a	今井谷川(99 隣 a)	本郷町上北方	指定済	H31.03.18	県告 205 号	H31.03.18	県告 205 号
Ⅰ-2-9-99 隣 b	今井谷川(99 隣 b)	本郷町上北方	指定済	H31.03.18	県告 205 号	H31.03.18	県告 205 号
Ⅰ-2-9-99 隣 c	今井谷川(99 隣 c)	本郷町上北方	指定済	H31.03.18	県告 205 号	H31.03.18	県告 205 号
Ⅱ-2-9-100	日山地川(100)	本郷町上北方	指定済	H31.03.18	県告 205 号		

区域(箇所)番号	区域(箇所)名	字	状態	土砂災害警戒区域		土砂災害特別警戒区域	
				告示年月日	告示番号	告示年月日	告示番号
Ⅱ-2-9-5015	日名内川(5015)	本郷町上北方	指定済	H31.03.18	県告 205 号	H31.03.18	県告 205 号
Ⅱ-2-9-5015 隣 a	日名内川(5015 隣 a)	本郷町上北方	指定済	H31.03.18	県告 205 号	H31.03.18	県告 205 号
Ⅱ-2-9-5015 隣 b	日名内川(5015 隣 b)	本郷町上北方	指定済	H31.03.18	県告 205 号	H31.03.18	県告 205 号
Ⅱ-2-9-5016 隣 a	今井谷川(5016 隣 a)	本郷町上北方	指定済	H31.03.18	県告 205 号	H31.03.18	県告 205 号
Ⅱ-2-9-5016 隣 b	今井谷川(5016 隣 b)	本郷町上北方	指定済	H31.03.18	県告 205 号	H31.03.18	県告 205 号
Ⅱ-2-9-5017	梨和川支川(5017)	本郷町上北方	指定済	R03.04.26	県告 495 号	R03.04.26	県告 476 号
Ⅱ-2-9-5017 隣	梨和川支川(5017 隣)	本郷町上北方	指定済	H31.03.18	県告 205 号	H31.03.18	県告 205 号
Ⅱ-2-9-5018	梨和川支川(5018)	本郷町上北方	指定済	H31.03.18	県告 205 号	H31.03.18	県告 205 号
Ⅱ-2-9-5019	梨和川支川(5019)	本郷町上北方	指定済	H31.03.18	県告 205 号	H31.03.18	県告 205 号
Ⅱ-2-9-5019 隣 a	梨和川支川(5019 隣 a)	本郷町上北方	指定済	H31.03.18	県告 205 号	H31.03.18	県告 205 号
Ⅱ-2-9-5019 隣 b	梨和川支川(5019 隣 b)	本郷町上北方	指定済	H31.03.18	県告 205 号	H31.03.18	県告 205 号
Ⅱ-2-9-5019 隣 c	梨和川支川(5019 隣 c)	本郷町上北方	指定済	H31.03.18	県告 205 号	H31.03.18	県告 205 号
Ⅱ-2-9-5026 隣 d	善入寺川支川(5026 隣 d)	本郷町上北方	指定済	H31.03.18	県告 205 号	H31.03.18	県告 205 号
Ⅱ-2-9-5027	入野地川(5027)	本郷町上北方	指定済	H31.03.18	県告 205 号	H31.03.18	県告 205 号
Ⅱ-2-9-5028	日山地川支川(5028)	本郷町上北方	指定済	H31.03.18	県告 205 号	H31.03.18	県告 205 号
Ⅱ-2-9-5029	門出谷西川(5029)	本郷町上北方	指定済	H31.03.18	県告 205 号	H31.03.18	県告 205 号
Ⅱ-2-9-5031 隣 a	錦泉川支川(5031 隣 a)	本郷町上北方	指定済	H31.03.18	県告 205 号	H31.03.18	県告 205 号
Ⅱ-2-9-5031 隣 b	錦泉川支川(5031 隣 b)	本郷町上北方	指定済	H31.03.18	県告 205 号	H31.03.18	県告 205 号
Ⅱ-2-9-5031 隣 c	錦泉川支川(5031 隣 c)	本郷町上北方	指定済	H31.03.18	県告 205 号	H31.03.18	県告 205 号
Ⅱ-2-9-5033-1	錦泉川(5033-1)	本郷町上北方	指定済	H31.03.18	県告 205 号		
Ⅱ-2-9-5033-2	錦泉川(5033-2)	本郷町上北方	指定済	H31.03.18	県告 205 号	H31.03.18	県告 205 号
Ⅱ-2-9-5033-3	錦泉川(5033-3)	本郷町上北方	指定済	H31.03.18	県告 205 号	H31.03.18	県告 205 号
Ⅱ-2-9-5033-4	錦泉川(5033-4)	本郷町上北方	指定済	H31.03.18	県告 205 号	H31.03.18	県告 205 号
Ⅱ-2-9-5035-1	梨和川支川(5035-1)	本郷町上北方	指定済	H31.03.18	県告 205 号	H31.03.18	県告 205 号
Ⅱ-2-9-5035-2	梨和川支川(5035-2)	本郷町上北方	指定済	H31.03.18	県告 205 号	H31.03.18	県告 205 号
Ⅱ-2-9-5035 隣	梨和川支川(5035 隣)	本郷町上北方	指定済	H31.03.18	県告 205 号	H31.03.18	県告 205 号
I-2-9-5030	門出谷東川(5030)	本郷町上北方	指定済	H31.03.18	県告 205 号	H31.03.18	県告 205 号
I-2-9-5030 隣 a	門出谷東川(5030 隣 a)	本郷町上北方	指定済	H31.03.18	県告 205 号	H31.03.18	県告 205 号
I-2-9-5030 隣 b	門出谷東川(5030 隣 b)	本郷町上北方	指定済	H31.03.18	県告 205 号	H31.03.18	県告 205 号
I-2-9-5030 隣 c	門出谷東川(5030 隣 c)	本郷町上北方	指定済	H31.03.18	県告 205 号	H31.03.18	県告 205 号
I-2-9-7868	梨和川支川(7868)	本郷町上北方	指定済	H31.03.18	県告 205 号	H31.03.18	県告 205 号
I-2-9-160-1	日山地川支川(160-1)	本郷町上北方	指定済	H31.03.18	県告 205 号	H31.03.18	県告 205 号
I-2-9-160-2	日山地川支川(160-2)	本郷町上北方	指定済	H31.03.18	県告 205 号	H31.03.18	県告 205 号
I-2-9-160 隣	日山地川支川(160 隣)	本郷町上北方	指定済	H31.03.18	県告 205 号	H31.03.18	県告 205 号

区域(箇所)番号	区域(箇所)名	字	状態	土砂災害警戒区域		土砂災害特別警戒区域	
				告示年月日	告示番号	告示年月日	告示番号
I-2-9-162-1	一ツ屋川(162-1)	本郷町上北方	指定済	H31.03.18	県告 205 号		
I-2-9-162-2	一ツ屋川(162-2)	本郷町上北方	指定済	H31.03.18	県告 205 号	H31.03.18	県告 205 号
II-2-9-5019 隣 e	梨和川支川(5019 隣 e)	本郷町上北方	指定済	H31.03.18	県告 205 号	H31.03.18	県告 205 号
II-2-9-5020	梨和川支川(5020)	本郷町上北方	指定済	H31.03.18	県告 205 号	H31.03.18	県告 205 号
II-2-9-5021	梨和川支川(5021)	本郷町上北方	指定済	H31.03.18	県告 205 号	H31.03.18	県告 205 号
II-2-9-5022	梨和川支川(5022)	本郷町上北方	指定済	H31.03.18	県告 205 号	H31.03.18	県告 205 号
II-2-9-5022 隣	梨和川支川(5022 隣)	本郷町上北方	指定済	H31.03.18	県告 205 号	H31.03.18	県告 205 号
II-2-9-5023	梨和川支川(5023)	本郷町上北方	指定済	R04.03.24	県告 224 号	R04.03.24	県告 224 号
II-2-9-5024	梨和川支川(5024)	本郷町上北方	指定済	H31.03.18	県告 205 号	H31.03.18	県告 205 号
II-2-9-5024 隣	梨和川支川(5024 隣)	本郷町上北方	指定済	H31.03.18	県告 205 号	H31.03.18	県告 205 号
II-2-9-5041 隣	免開中川(5041 隣)	本郷町上北方	指定済	H31.03.18	県告 205 号	H31.03.18	県告 205 号
II-2-9-5042	免開西川(5042)	本郷町上北方	指定済	H31.03.18	県告 205 号	H31.03.18	県告 205 号
II-2-9-7867	梨和川支川(7867)	本郷町上北方	指定済	H31.03.18	県告 205 号	H31.03.18	県告 205 号
II-2-9-7870	今井谷川支川(7870)	本郷町上北方	指定済	H31.03.18	県告 205 号	H31.03.18	県告 205 号
II-2-9-7870 隣	今井谷川支川(7870 隣)	本郷町上北方	指定済	H31.03.18	県告 205 号	H31.03.18	県告 205 号
準-2-9-7869 隣 a	善入寺川支川(7869 隣 a)	本郷町上北方	指定済	H31.03.18	県告 205 号	H31.03.18	県告 205 号
準-2-9-7860 隣 a	金壳川(7860 隣 a)	本郷町上北方	指定済	H31.03.18	県告 205 号	H31.03.18	県告 205 号
準-2-9-7860 隣 b	金壳川(7860 隣 b)	本郷町上北方	指定済	H31.03.18	県告 205 号	H31.03.18	県告 205 号
I-2-9-7865-1	尾原上川(7865-1)	本郷町上北方	指定済	R02.01.16	県告 18 号	R02.01.16	県告 18 号
I-2-9-7865-2	尾原上川(7865-2)	本郷町上北方	指定済	R02.01.16	県告 18 号	R02.01.16	県告 18 号
I-2-9-7865 隣 b-1	尾原上川(7865 隣 b-1)	本郷町上北方	指定済	R02.01.16	県告 18 号	R02.01.16	県告 18 号
II-2-9-36	久渡瀬川(36)	本郷町上北方、東 広島市河内町下河 内	指定済	H31.03.18	県告 207 号	H31.03.18	県告 207 号
II-2-9-5038	下畑東川(5038)	本郷町船木	指定済	H31.03.18	県告 205 号	H31.03.18	県告 205 号
II-2-9-5039	下畑西川(5039)	本郷町船木	指定済	H31.03.18	県告 205 号	H31.03.18	県告 205 号
II-2-9-5041	免開中川(5041)	本郷町船木	指定済	R04.03.24	県告 224 号	R04.03.24	県告 224 号
準-2-9-5040	免開東川(5040)	本郷町船木	指定済	R04.03.24	県告 224 号	R04.03.24	県告 224 号
I-2-9-103 隣 a-1	追付川(103 隣 a-1)	本郷町船木	指定済	R01.06.27	県告 444 号	R01.06.27	県告 444 号
I-2-9-103 隣 a-2	追付川(103 隣 a-2)	本郷町船木	指定済	R01.06.27	県告 444 号	R01.06.27	県告 444 号
I-2-9-103 隣 b	追付川(103 隣 b)	本郷町船木	指定済	R01.06.27	県告 444 号	R01.06.27	県告 444 号
I-2-9-103 隣 c	追付川(103 隣 c)	本郷町船木	指定済	R01.06.27	県告 444 号	R01.06.27	県告 444 号
I-2-9-103 隣 d	追付川(103 隣 d)	本郷町船木	指定済	R01.06.27	県告 444 号	R01.06.27	県告 444 号
I-2-9-104	追付川(104)	本郷町船木	指定済	R01.06.27	県告 444 号	R01.06.27	県告 444 号

区域(箇所)番号	区域(箇所)名	字	状態	土砂災害警戒区域		土砂災害特別警戒区域	
				告示年月日	告示番号	告示年月日	告示番号
I-2-9-104 隣	追付川(104 隣)	本郷町船木	指定済	R01.06.27	県告 444 号	R01.06.27	県告 444 号
I-2-9-105	追付川(105)	本郷町船木	指定済	R01.06.27	県告 444 号		
I-2-9-105 隣	追付川(105 隣)	本郷町船木	指定済	R01.06.27	県告 444 号	R01.06.27	県告 444 号
I-2-9-107	菅川(107)	本郷町船木	指定済	R01.06.27	県告 444 号	R01.06.27	県告 444 号
I-2-9-107 隣	菅川(107 隣)	本郷町船木	指定済	R01.06.27	県告 444 号	R01.06.27	県告 444 号
I-2-9-165	沼田川支川(165)	本郷町船木	指定済	R01.06.27	県告 444 号	R01.06.27	県告 444 号
I-2-9-167	花園中川(167)	本郷町船木	指定済	R01.06.27	県告 444 号	R01.06.27	県告 444 号
I-2-9-168	菅川支川(168)	本郷町船木	指定済	R01.06.27	県告 444 号	R01.06.27	県告 444 号
I-2-9-169	菅川支川(169)	本郷町船木	指定済	R01.06.27	県告 444 号	R01.06.27	県告 444 号
I-2-9-170	堂谷川(170)	本郷町船木	指定済	R01.06.27	県告 444 号	R01.06.27	県告 444 号
I-2-9-170 隣 a-1	堂谷川(170 隣 a-1)	本郷町船木	指定済	R01.06.27	県告 444 号	R01.06.27	県告 444 号
I-2-9-170 隣 a-2	堂谷川(170 隣 a-2)	本郷町船木	指定済	R01.06.27	県告 444 号	R01.06.27	県告 444 号
I-2-9-170 隣 b	堂谷川(170 隣 b)	本郷町船木	指定済	R01.06.27	県告 444 号	R01.06.27	県告 444 号
I-2-9-170 隣 c	堂谷川(170 隣 c)	本郷町船木	指定済	R01.06.27	県告 444 号	R01.06.27	県告 444 号
I-2-9-170 隣 d	堂谷川(170 隣 d)	本郷町船木	指定済	R01.06.27	県告 444 号	R01.06.27	県告 444 号
I-2-9-29	中倉東川(29)	本郷町船木	指定済	R01.06.27	県告 444 号	R01.06.27	県告 444 号
I-2-9-29 隣	中倉東川(29 隣)	本郷町船木	指定済	R01.06.27	県告 444 号	R01.06.27	県告 444 号
I-2-9-32-1	三宅川(32-1)	本郷町船木	指定済	R07.03.27	県告 324 号	R07.03.27	県告 324 号
I-2-9-32-2	三宅川(32-2)	本郷町船木	指定済	R07.03.27	県告 324 号	R07.03.27	県告 324 号
I-2-9-33	下金売川(33)	本郷町船木	指定済	R01.06.27	県告 444 号	R01.06.27	県告 444 号
I-2-9-5047	沼田川支川(5047)	本郷町船木	指定済	R01.06.27	県告 444 号	R01.06.27	県告 444 号
I-2-9-7859	亀津東川(7859)	本郷町船木	指定済	R01.06.27	県告 444 号	R01.06.27	県告 444 号
I-2-9-7859 隣 a	亀津東川(7859 隣 a)	本郷町船木	指定済	R01.06.27	県告 444 号	R01.06.27	県告 444 号
I-2-9-7859 隣 b	亀津東川(7859 隣 b)	本郷町船木	指定済	R01.06.27	県告 444 号		
I-2-9-7859 隣 c	亀津東川(7859 隣 c)	本郷町船木	指定済	R01.06.27	県告 444 号	R01.06.27	県告 444 号
I-2-9-7859 隣 d	亀津東川(7859 隣 d)	本郷町船木	指定済	R01.06.27	県告 444 号	R01.06.27	県告 444 号
II-2-9-166	下金売東川(166)	本郷町船木	指定済	R01.06.27	県告 444 号	R01.06.27	県告 444 号
II-2-9-166 隣	下金売東川(166 隣)	本郷町船木	指定済	R01.06.27	県告 444 号	R01.06.27	県告 444 号
II-2-9-28	堂谷川(28)	本郷町船木	指定済	R01.06.27	県告 444 号	R01.06.27	県告 444 号
II-2-9-31	中倉西川(31)	本郷町船木	指定済	R01.06.27	県告 444 号	R01.06.27	県告 444 号
II-2-9-31 隣	中倉西川(31 隣)	本郷町船木	指定済	R01.06.27	県告 444 号	R01.06.27	県告 444 号
II-2-9-5036	沼田川支川(5036)	本郷町船木	指定済	R01.06.27	県告 444 号	R01.06.27	県告 444 号
II-2-9-5045	花園東川(5045)	本郷町船木	指定済	R01.06.27	県告 444 号	R01.06.27	県告 444 号
II-2-9-5046	沼田川支川(5046)	本郷町船木	指定済	R01.06.27	県告 444 号	R01.06.27	県告 444 号

区域(箇所)番号	区域(箇所)名	字	状態	土砂災害警戒区域		土砂災害特別警戒区域	
				告示年月日	告示番号	告示年月日	告示番号
Ⅱ-2-9-5048	郷原西川(5048)	本郷町船木	指定済	R01.06.27	県告 444 号	R01.06.27	県告 444 号
Ⅱ-2-9-5048 隣	郷原西川(5048 隣)	本郷町船木	指定済	R01.06.27	県告 444 号	R01.06.27	県告 444 号
Ⅱ-2-9-5049	郷原東川(5049)	本郷町船木	指定済	R01.06.27	県告 444 号	R01.06.27	県告 444 号
Ⅱ-2-9-5049 隣	郷原東川(5049 隣)	本郷町船木	指定済	R01.06.27	県告 444 号	R01.06.27	県告 444 号
Ⅱ-2-9-5050	瀑雪滝川(5050)	本郷町船木	指定済	R01.06.27	県告 444 号	R01.06.27	県告 444 号
Ⅱ-2-9-5052	亀津西川(5052)	本郷町船木	指定済	R01.06.27	県告 444 号	R01.06.27	県告 444 号
Ⅱ-2-9-5052 隣	亀津西川(5052 隣)	本郷町船木	指定済	R01.06.27	県告 444 号	R01.06.27	県告 444 号
Ⅱ-2-9-5053	追付川支川(5053)	本郷町船木	指定済	R01.06.27	県告 444 号	R01.06.27	県告 444 号
Ⅱ-2-9-5054	菅川支川(5054)	本郷町船木	指定済	R01.06.27	県告 444 号	R01.06.27	県告 444 号
Ⅱ-2-9-5055	姥ヶ原川支川(5055)	本郷町船木	指定済	R01.06.27	県告 444 号	R01.06.27	県告 444 号
Ⅱ-2-9-5055 隣 a	姥ヶ原川支川(5055 隣 a)	本郷町船木	指定済	R01.06.27	県告 444 号	R01.06.27	県告 444 号
Ⅱ-2-9-5055 隣 b	姥ヶ原川支川(5055 隣 b)	本郷町船木	指定済	R01.06.27	県告 444 号	R01.06.27	県告 444 号
Ⅱ-2-9-5056	姥ヶ原川支川(5056)	本郷町船木	指定済	R01.06.27	県告 444 号	R01.06.27	県告 444 号
Ⅱ-2-9-5056 隣	姥ヶ原川支川(5056 隣)	本郷町船木	指定済	R01.06.27	県告 444 号	R01.06.27	県告 444 号
Ⅱ-2-9-5057	五反川(5057)	本郷町船木	指定済	R01.06.27	県告 444 号		
Ⅱ-2-9-5057 隣 a-1	五反川(5057 隣 a-1)	本郷町船木	指定済	R01.06.27	県告 444 号	R01.06.27	県告 444 号
Ⅱ-2-9-5057 隣 a-2	五反川(5057 隣 a-2)	本郷町船木	指定済	R01.06.27	県告 444 号	R01.06.27	県告 444 号
Ⅱ-2-9-5057 隣 b	五反川(5057 隣 b)	本郷町船木	指定済	R01.06.27	県告 444 号	R01.06.27	県告 444 号
Ⅱ-2-9-5058	平坂川(5058)	本郷町船木	指定済	R01.06.27	県告 444 号	R01.06.27	県告 444 号
Ⅱ-2-9-5058 隣 a-1	平坂川(5058 隣 a-1)	本郷町船木	指定済	R01.06.27	県告 444 号	R01.06.27	県告 444 号
Ⅱ-2-9-5058 隣 a-2	平坂川(5058 隣 a-2)	本郷町船木	指定済	R01.06.27	県告 444 号	R01.06.27	県告 444 号
Ⅱ-2-9-5058 隣 b	平坂川(5058 隣 b)	本郷町船木	指定済	R01.06.27	県告 444 号		
Ⅱ-2-9-5058 隣 c	平坂川(5058 隣 c)	本郷町船木	指定済	R01.06.27	県告 444 号	R01.06.27	県告 444 号
Ⅱ-2-9-5058 隣 d	平坂川(5058 隣 d)	本郷町船木	指定済	R01.06.27	県告 444 号	R01.06.27	県告 444 号
準-2-9-5051 隣	駒原川(5051 隣)	本郷町船木	指定済	R01.06.27	県告 444 号	R01.06.27	県告 444 号
準-2-9-7858 隣	沼田川支川(7858 隣)	本郷町船木	指定済	R01.06.27	県告 444 号	R01.06.27	県告 444 号
準-2-9-7862	金壳川支川(7862)	本郷町船木	指定済	R01.06.27	県告 444 号		
準-2-9-7862 隣	金壳川支川(7862 隣)	本郷町船木	指定済	R01.06.27	県告 444 号	R01.06.27	県告 444 号
Ⅱ-2-9-5041 隣 a	免開中川(5041 隣 a)	本郷町船木	指定済	R04.03.24	県告 224 号	R04.03.24	県告 224 号
準-2-9-5040 隣	免開東川(5040 隣)	本郷町船木	指定済	R04.03.24	県告 224 号	R04.03.24	県告 224 号
I-2-9-106 隣	管川(106 隣)	本郷町船木	指定済	R02.05.28	県告 637 号	R02.05.28	県告 637 号
Ⅱ-2-9-5044	花園西川(5044)	本郷町船木、東広 島市河内町下河内	指定済	R01.06.27	県告 445 号	R01.06.27	県告 445 号

区域(箇所)番号	区域(箇所)名	字	状態	土砂災害警戒区域		土砂災害特別警戒区域	
				告示年月日	告示番号	告示年月日	告示番号
Ⅱ-2-9-5044 隣	花園西川(5044 隣)	本郷町 船木、東広島市河内町下河内	指定済	R01.06.27	県告 445 号	R01.06.27	県告 445 号
Ⅱ-2-9-5025 隣 d	善入寺川支川(5025 隣 d)	本郷町善入寺	指定済	H31.03.18	県告 205 号		
Ⅱ-2-9-5026 隣 a	善入寺川支川(5026 隣 a)	本郷町善入寺	指定済	H31.03.18	県告 205 号	H31.03.18	県告 205 号
Ⅱ-2-9-5026 隣 b	善入寺川支川(5026 隣 b)	本郷町善入寺	指定済	R02.11.12	県告 1143 号	R02.11.12	県告 1132 号
Ⅱ-2-9-5026 隣 c	善入寺川支川(5026 隣 c)	本郷町善入寺	指定済	H31.03.18	県告 205 号		
Ⅱ-2-9-5025-1	善入寺川支川(5025-1)	本郷町善入寺	指定済	H31.03.18	県告 205 号	H31.03.18	県告 205 号
Ⅱ-2-9-5025-2	善入寺川支川(5025-2)	本郷町善入寺	指定済	H31.03.18	県告 205 号	H31.03.18	県告 205 号
Ⅱ-2-9-5025 隣 a	善入寺川支川(5025 隣 a)	本郷町善入寺	指定済	H31.03.18	県告 205 号	H31.03.18	県告 205 号
Ⅱ-2-9-5025 隣 b	善入寺川支川(5025 隣 b)	本郷町善入寺	指定済	H31.03.18	県告 205 号		
準-2-9-7869 隣 b	善入寺川支川(7869 隣 b)	本郷町善入寺	指定済	H31.03.18	県告 205 号	H31.03.18	県告 205 号
Ⅱ-2-9-5019 隣 d	梨和川支川(5019 隣 d)	本郷町善入寺	指定済	H31.03.18	県告 205 号	H31.03.18	県告 205 号
I-2-9-101 隣	善入寺川(101 隣)	本郷町善入寺	指定済	H31.03.18	県告 205 号	H31.03.18	県告 205 号
I-2-9-159-1	善入寺川支川(159-1)	本郷町善入寺	指定済	H31.03.18	県告 205 号	H31.03.18	県告 205 号
I-2-9-159-2	善入寺川支川(159-2)	本郷町善入寺	指定済	H31.03.18	県告 205 号	H31.03.18	県告 205 号
Ⅱ-2-9-5025 隣 c	善入寺川支川(5025 隣 c)	本郷町 善入寺、竹原市新庄町	指定済	H31.03.18	県告 206 号	H31.03.18	県告 206 号
Ⅱ-2-9-7866 隣 x	清代川支川(7866 隣 x)	本郷町南方	指定済	R02.01.16	県告 18 号	R02.01.16	県告 18 号
I-2-9-7865 隣 a	尾原上川(7865 隣 a)	本郷町南方	指定済	R02.01.16	県告 18 号	R02.01.16	県告 18 号
I-2-9-7865 隣 aa	尾原上川(7865 隣 aa)	本郷町南方	指定済	R02.01.16	県告 18 号	R02.01.16	県告 18 号
I-2-9-102	尾原川(102)	本郷町南方	指定済	R02.01.16	県告 18 号	R02.01.16	県告 18 号
I-2-9-102 隣 a	尾原川(102 隣 a)	本郷町南方	指定済	R02.01.16	県告 18 号	R02.01.16	県告 18 号
I-2-9-102 隣 b	尾原川(102 隣 b)	本郷町南方	指定済	R02.01.16	県告 18 号	R02.01.16	県告 18 号
I-2-9-102 隣 c	尾原川(102 隣 c)	本郷町南方	指定済	R02.01.16	県告 18 号	R02.01.16	県告 18 号
I-2-9-102 隣 d	尾原川(102 隣 d)	本郷町南方	指定済	R02.01.16	県告 18 号		
I-2-9-102 隣 e	尾原川(102 隣 e)	本郷町南方	指定済	R02.01.16	県告 18 号	R02.01.16	県告 18 号
I-2-9-102 隣 f-1	尾原川(102 隣 f-1)	本郷町南方	指定済	R02.01.16	県告 18 号	R02.01.16	県告 18 号
I-2-9-102 隣 f-2	尾原川(102 隣 f-2)	本郷町南方	指定済	R02.01.16	県告 18 号	R02.01.16	県告 18 号
I-2-9-102 隣 h	尾原川(102 隣 h)	本郷町南方	指定済	R02.01.16	県告 18 号	R02.01.16	県告 18 号
I-2-9-102 隣 j	尾原川(102 隣 j)	本郷町南方	指定済	R02.01.16	県告 18 号	R02.01.16	県告 18 号
I-2-9-5014-1	日名内下川(5014-1)	本郷町南方	指定済	R02.01.16	県告 18 号	R02.01.16	県告 18 号
I-2-9-5014-2	日名内下川(5014-2)	本郷町南方	指定済	R02.01.16	県告 18 号	R02.01.16	県告 18 号
I-2-9-5014 隣 a	日名内下川(5014 隣 a)	本郷町南方	指定済	R02.01.16	県告 18 号	R02.01.16	県告 18 号
I-2-9-5014 隣 b	日名内下川(5014 隣 b)	本郷町南方	指定済	R02.01.16	県告 18 号	R02.01.16	県告 18 号

区域(箇所)番号	区域(箇所)名	字	状態	土砂災害警戒区域		土砂災害特別警戒区域	
				告示年月日	告示番号	告示年月日	告示番号
I-2-9-5014 隣 c-1	日名内下川(5014 隣 c-1)	本郷町南方	指定済	R02.01.16	県告 18 号	R02.01.16	県告 18 号
I-2-9-5014 隣 d	日名内下川(5014 隣 d)	本郷町南方	指定済	R02.01.16	県告 18 号	R02.01.16	県告 18 号
I-2-9-5014 隣 e	日名内下川(5014 隣 e)	本郷町南方	指定済	R02.01.16	県告 18 号	R02.01.16	県告 18 号
I-2-9-5014 隣 f	日名内下川(5014 隣 f)	本郷町南方	指定済	R02.01.16	県告 18 号	R02.01.16	県告 18 号
I-2-9-5014 隣 g	日名内下川(5014 隣 g)	本郷町南方	指定済	R02.01.16	県告 18 号		
I-2-9-5014 隣 h	日名内下川(5014 隣 h)	本郷町南方	指定済	R02.01.16	県告 18 号	R02.01.16	県告 18 号
I-2-9-5014 隣 i	日名内下川(5014 隣 i)	本郷町南方	指定済	R02.01.16	県告 18 号		
I-2-9-5014 隣 j	日名内下川(5014 隣 j)	本郷町南方	指定済	R02.01.16	県告 18 号	R02.01.16	県告 18 号
I-2-9-5014 隣 k	日名内下川(5014 隣 k)	本郷町南方	指定済	R02.01.16	県告 18 号		
I-2-9-5014 隣 l	日名内下川(5014 隣 l)	本郷町南方	指定済	R02.01.16	県告 18 号	R02.01.16	県告 18 号
I-2-9-5014 隣 m	日名内下川(5014 隣 m)	本郷町南方	指定済	R02.01.16	県告 18 号		
I-2-9-5014 隣 n	日名内下川(5014 隣 n)	本郷町南方	指定済	R02.01.16	県告 18 号	R02.01.16	県告 18 号
I-2-9-7864	尾原川支川(7864)	本郷町南方	指定済	R02.01.16	県告 18 号	R02.01.16	県告 18 号
I-2-9-7864 隣 a	尾原川支川(7864 隣 a)	本郷町南方	指定済	R02.01.16	県告 18 号	R02.01.16	県告 18 号
I-2-9-7864 隣 b	尾原川支川(7864 隣 b)	本郷町南方	指定済	R07.03.27	県告 324 号	R07.03.27	県告 324 号
I-2-9-7864 隣 c	尾原川支川(7864 隣 c)	本郷町南方	指定済	R02.01.16	県告 18 号	R02.01.16	県告 18 号
I-2-9-7865 隣 b-2	尾原上川(7865 隣 b-2)	本郷町南方	指定済	R02.01.16	県告 18 号	R02.01.16	県告 18 号
I-2-9-7865 隣 c	尾原上川(7865 隣 c)	本郷町南方	指定済	R02.01.16	県告 18 号	R02.01.16	県告 18 号
I-2-9-7865 隣 d-1	尾原上川(7865 隣 d-1)	本郷町南方	指定済	R02.01.16	県告 18 号	R02.01.16	県告 18 号
I-2-9-7865 隣 d-2	尾原上川(7865 隣 d-2)	本郷町南方	指定済	R02.01.16	県告 18 号		
I-2-9-7865 隣 e	尾原上川(7865 隣 e)	本郷町南方	指定済	R02.01.16	県告 18 号		
I-2-9-7865 隣 g	尾原上川(7865 隣 g)	本郷町南方	指定済	R02.01.16	県告 18 号		
I-2-9-7865 隣 h	尾原上川(7865 隣 h)	本郷町南方	指定済	R02.01.16	県告 18 号		
I-2-9-7865 隣 i	尾原上川(7865 隣 i)	本郷町南方	指定済	R02.01.16	県告 18 号	R02.01.16	県告 18 号
I-2-9-7865 隣 j	尾原上川(7865 隣 j)	本郷町南方	指定済	R02.01.16	県告 18 号		
I-2-9-7865 隣 k-1	尾原上川(7865 隣 k-1)	本郷町南方	指定済	R02.01.16	県告 18 号	R02.01.16	県告 18 号
I-2-9-7865 隣 k-2	尾原上川(7865 隣 k-2)	本郷町南方	指定済	R02.01.16	県告 18 号		
I-2-9-7865 隣 l	尾原上川(7865 隣 l)	本郷町南方	指定済	R02.01.16	県告 18 号	R02.01.16	県告 18 号
I-2-9-7865 隣 m	尾原上川(7865 隣 m)	本郷町南方	指定済	R02.01.16	県告 18 号		
I-2-9-7865 隣 n	尾原上川(7865 隣 n)	本郷町南方	指定済	R02.01.16	県告 18 号		
I-2-9-7865 隣 o	尾原上川(7865 隣 o)	本郷町南方	指定済	R02.01.16	県告 18 号	R02.01.16	県告 18 号
I-2-9-7865 隣 q	尾原上川(7865 隣 q)	本郷町南方	指定済	R02.01.16	県告 18 号		
I-2-9-7865 隣 r	尾原上川(7865 隣 r)	本郷町南方	指定済	R02.01.16	県告 18 号		
I-2-9-7865 隣 s	尾原上川(7865 隣 s)	本郷町南方	指定済	R02.01.16	県告 18 号	R02.01.16	県告 18 号

区域(箇所)番号	区域(箇所)名	字	状態	土砂災害警戒区域		土砂災害特別警戒区域	
				告示年月日	告示番号	告示年月日	告示番号
I-2-9-7865 隣 t	尾原上川(7865 隣 t)	本郷町南方	指定済	R02.01.16	県告 18 号		
I-2-9-7865 隣 u	尾原上川(7865 隣 u)	本郷町南方	指定済	R02.01.16	県告 18 号		
I-2-9-7865 隣 v	尾原上川(7865 隣 v)	本郷町南方	指定済	R02.01.16	県告 18 号		
I-2-9-7865 隣 w	尾原上川(7865 隣 w)	本郷町南方	指定済	R02.01.16	県告 18 号		
I-2-9-7865 隣 x-1	尾原上川(7865 隣 x-1)	本郷町南方	指定済	R02.01.16	県告 18 号	R02.01.16	県告 18 号
I-2-9-7865 隣 x-2	尾原上川(7865 隣 x-2)	本郷町南方	指定済	R02.01.16	県告 18 号	R02.01.16	県告 18 号
I-2-9-7865 隣 x-3	尾原上川(7865 隣 x-3)	本郷町南方	指定済	R02.01.16	県告 18 号		
I-2-9-7865 隣 y	尾原上川(7865 隣 y)	本郷町南方	指定済	R02.01.16	県告 18 号	R02.01.16	県告 18 号
I-2-9-7865 隣 z	尾原上川(7865 隣 z)	本郷町南方	指定済	R02.01.16	県告 18 号	R02.01.16	県告 18 号
II-2-9-5015 隣 c-1	日名内川(5015 隣 c-1)	本郷町南方	指定済	R02.01.16	県告 18 号	R02.01.16	県告 18 号
II-2-9-5015 隣 c-2	日名内川(5015 隣 c-2)	本郷町南方	指定済	R02.01.16	県告 18 号	R02.01.16	県告 18 号
II-2-9-5015 隣 c-3	日名内川(5015 隣 c-3)	本郷町南方	指定済	R02.01.16	県告 18 号	R02.01.16	県告 18 号
II-2-9-5015 隣 c-4	日名内川(5015 隣 c-4)	本郷町南方	指定済	R02.01.16	県告 18 号	R02.01.16	県告 18 号
II-2-9-7866	清代川支川(7866)	本郷町南方	指定済	R02.01.16	県告 18 号	R02.01.16	県告 18 号
II-2-9-7866 隣 a	清代川支川(7866 隣 a)	本郷町南方	指定済	R02.01.16	県告 18 号	R02.01.16	県告 18 号
II-2-9-7866 隣 ac	清代川支川(7866 隣 ac)	本郷町南方	指定済	R02.01.16	県告 18 号	R02.01.16	県告 18 号
II-2-9-7866 隣 ad	清代川支川(7866 隣 ad)	本郷町南方	指定済	R02.01.16	県告 18 号	R02.01.16	県告 18 号
II-2-9-7866 隣 ae	清代川支川(7866 隣 ae)	本郷町南方	指定済	R02.01.16	県告 18 号	R02.01.16	県告 18 号
II-2-9-7866 隣 af	清代川支川(7866 隣 af)	本郷町南方	指定済	R02.01.16	県告 18 号	R02.01.16	県告 18 号
II-2-9-7866 隣 ag	清代川支川(7866 隣 ag)	本郷町南方	指定済	R02.01.16	県告 18 号	R02.01.16	県告 18 号
II-2-9-7866 隣 ah	清代川支川(7866 隣 ah)	本郷町南方	指定済	R02.01.16	県告 18 号	R02.01.16	県告 18 号
II-2-9-7866 隣 ai	清代川支川(7866 隣 ai)	本郷町南方	指定済	R02.01.16	県告 18 号		
II-2-9-7866 隣 aj	清代川支川(7866 隣 aj)	本郷町南方	指定済	R02.01.16	県告 18 号		
II-2-9-7866 隣 al	清代川支川(7866 隣 al)	本郷町南方	指定済	R02.01.16	県告 18 号	R02.01.16	県告 18 号
II-2-9-7866 隣 ao	清代川支川(7866 隣 ao)	本郷町南方	指定済	R02.01.16	県告 18 号	R02.01.16	県告 18 号
II-2-9-7866 隣 ap	清代川支川(7866 隣 ap)	本郷町南方	指定済	R02.01.16	県告 18 号		
II-2-9-7866 隣 aq	清代川支川(7866 隣 aq)	本郷町南方	指定済	R02.01.16	県告 18 号	R02.01.16	県告 18 号
II-2-9-7866 隣 ar	清代川支川(7866 隣 ar)	本郷町南方	指定済	R02.01.16	県告 18 号	R02.01.16	県告 18 号
II-2-9-7866 隣 as-1	清代川支川(7866 隣 as-1)	本郷町南方	指定済	R02.01.16	県告 18 号	R02.01.16	県告 18 号
II-2-9-7866 隣 as-2	清代川支川(7866 隣 as-2)	本郷町南方	指定済	R02.01.16	県告 18 号	R02.01.16	県告 18 号
II-2-9-7866 隣 at	清代川支川(7866 隣 at)	本郷町南方	指定済	R02.01.16	県告 18 号	R02.01.16	県告 18 号
II-2-9-7866 隣 au	清代川支川(7866 隣 au)	本郷町南方	指定済	R02.01.16	県告 18 号	R02.01.16	県告 18 号
II-2-9-7866 隣 aw	清代川支川(7866 隣 aw)	本郷町南方	指定済	R02.01.16	県告 18 号		
II-2-9-7866 隣 az	清代川支川(7866 隣 az)	本郷町南方	指定済	R02.01.16	県告 18 号		

区域(箇所)番号	区域(箇所)名	字	状態	土砂災害警戒区域		土砂災害特別警戒区域	
				告示年月日	告示番号	告示年月日	告示番号
Ⅱ-2-9-7866 隣 b	清代川支川(7866 隣 b)	本郷町南方	指定済	R02.01.16	県告 18 号	R02.01.16	県告 18 号
Ⅱ-2-9-7866 隣 ba	清代川支川(7866 隣 ba)	本郷町南方	指定済	R02.01.16	県告 18 号	R02.01.16	県告 18 号
Ⅱ-2-9-7866 隣 bd	清代川支川(7866 隣 bd)	本郷町南方	指定済	R02.01.16	県告 18 号	R02.01.16	県告 18 号
Ⅱ-2-9-7866 隣 be	清代川支川(7866 隣 be)	本郷町南方	指定済	R02.01.16	県告 18 号	R02.01.16	県告 18 号
Ⅱ-2-9-7866 隣 bf	清代川支川(7866 隣 bf)	本郷町南方	指定済	R02.01.16	県告 18 号	R02.01.16	県告 18 号
Ⅱ-2-9-7866 隣 bg	清代川支川(7866 隣 bg)	本郷町南方	指定済	R02.01.16	県告 18 号	R02.01.16	県告 18 号
Ⅱ-2-9-7866 隣 bh	清代川支川(7866 隣 bh)	本郷町南方	指定済	R02.01.16	県告 18 号		
Ⅱ-2-9-7866 隣 bi-1	清代川支川(7866 隣 bi-1)	本郷町南方	指定済	R02.01.16	県告 18 号		
Ⅱ-2-9-7866 隣 bi-2	清代川支川(7866 隣 bi-2)	本郷町南方	指定済	R02.01.16	県告 18 号	R02.01.16	県告 18 号
Ⅱ-2-9-7866 隣 bk	清代川支川(7866 隣 bk)	本郷町南方	指定済	R02.01.16	県告 18 号		
Ⅱ-2-9-7866 隣 bn-1	清代川支川(7866 隣 bn-1)	本郷町南方	指定済	R02.01.16	県告 18 号		
Ⅱ-2-9-7866 隣 bn-2	清代川支川(7866 隣 bn-2)	本郷町南方	指定済	R02.01.16	県告 18 号	R02.01.16	県告 18 号
Ⅱ-2-9-7866 隣 bp-1	清代川支川(7866 隣 bp-1)	本郷町南方	指定済	R02.01.16	県告 18 号		
Ⅱ-2-9-7866 隣 bp-2	清代川支川(7866 隣 bp-2)	本郷町南方	指定済	R02.01.16	県告 18 号		
Ⅱ-2-9-7866 隣 bq-2	清代川支川(7866 隣 bq-2)	本郷町南方	指定済	R02.01.16	県告 18 号		
Ⅱ-2-9-7866 隣 bs	清代川支川(7866 隣 bs)	本郷町南方	指定済	R02.01.16	県告 18 号		
Ⅱ-2-9-7866 隣 c	清代川支川(7866 隣 c)	本郷町南方	指定済	R02.01.16	県告 18 号	R02.01.16	県告 18 号
Ⅱ-2-9-7866 隣 d	清代川支川(7866 隣 d)	本郷町南方	指定済	R02.01.16	県告 18 号	R02.01.16	県告 18 号
Ⅱ-2-9-7866 隣 g-1	清代川支川(7866 隣 g-1)	本郷町南方	指定済	R02.01.16	県告 18 号	R02.01.16	県告 18 号
Ⅱ-2-9-7866 隣 g-2	清代川支川(7866 隣 g-2)	本郷町南方	指定済	R02.01.16	県告 18 号	R02.01.16	県告 18 号
Ⅱ-2-9-7866 隣 h	清代川支川(7866 隣 h)	本郷町南方	指定済	R02.01.16	県告 18 号	R02.01.16	県告 18 号
Ⅱ-2-9-7866 隣 i	清代川支川(7866 隣 i)	本郷町南方	指定済	R02.01.16	県告 18 号	R02.01.16	県告 18 号
Ⅱ-2-9-7866 隣 j	清代川支川(7866 隣 j)	本郷町南方	指定済	R02.01.16	県告 18 号	R02.01.16	県告 18 号
Ⅱ-2-9-7866 隣 l	清代川支川(7866 隣 l)	本郷町南方	指定済	R02.01.16	県告 18 号	R02.01.16	県告 18 号
Ⅱ-2-9-7866 隣 o	清代川支川(7866 隣 o)	本郷町南方	指定済	R02.01.16	県告 18 号		
Ⅱ-2-9-7866 隣 p	清代川支川(7866 隣 p)	本郷町南方	指定済	R02.01.16	県告 18 号	R02.01.16	県告 18 号
Ⅱ-2-9-7866 隣 q-1	清代川支川(7866 隣 q-1)	本郷町南方	指定済	R02.01.16	県告 18 号	R02.01.16	県告 18 号
Ⅱ-2-9-7866 隣 q-2	清代川支川(7866 隣 q-2)	本郷町南方	指定済	R02.01.16	県告 18 号	R02.01.16	県告 18 号
Ⅱ-2-9-7866 隣 q-3	清代川支川(7866 隣 q-3)	本郷町南方	指定済	R02.01.16	県告 18 号	R02.01.16	県告 18 号
Ⅱ-2-9-7866 隣 q-4	清代川支川(7866 隣 q-4)	本郷町南方	指定済	R02.01.16	県告 18 号	R02.01.16	県告 18 号
Ⅱ-2-9-7866 隣 r	清代川支川(7866 隣 r)	本郷町南方	指定済	R02.01.16	県告 18 号	R02.01.16	県告 18 号
Ⅱ-2-9-7866 隣 t	清代川支川(7866 隣 t)	本郷町南方	指定済	R02.01.16	県告 18 号	R02.01.16	県告 18 号
Ⅱ-2-9-7866 隣 u	清代川支川(7866 隣 u)	本郷町南方	指定済	R02.01.16	県告 18 号	R02.01.16	県告 18 号
Ⅱ-2-9-7866 隣 y-1	清代川支川(7866 隣 y-1)	本郷町南方	指定済	R02.01.16	県告 18 号	R02.01.16	県告 18 号

区域(箇所)番号	区域(箇所)名	字	状態	土砂災害警戒区域		土砂災害特別警戒区域	
				告示年月日	告示番号	告示年月日	告示番号
Ⅱ-2-9-7866 隣 y-2	清代川支川(7866 隣 y-2)	本郷町南方	指定済	R02.01.16	県告 18 号	R02.01.16	県告 18 号
Ⅱ-2-9-7866 隣 z	清代川支川(7866 隣 z)	本郷町南方	指定済	R02.01.16	県告 18 号	R02.01.16	県告 18 号
I-2-9-5014 隣 o	日名内下川(5014 隣 o)	本郷町南方、竹原 市新庄町棕原	指定済	R02.01.16	県告 19 号	R02.01.16	県告 19 号
I-2-9-171 隣	沼田川支川(171 隣)	本郷町本郷	指定済	H30.12.13	県告 869 号	H30.12.13	県告 869 号
I-2-9-171 隣 a	沼田川支川(171 隣 a)	本郷町本郷	指定済	H30.12.13	県告 869 号		
I-2-9-171 隣 b	沼田川支川(171 隣 b)	本郷町本郷	指定済	H30.12.13	県告 869 号	H30.12.13	県告 869 号
I-2-9-171 隣 c	沼田川支川(171 隣 c)	本郷町本郷	指定済	H30.12.13	県告 869 号		
I-2-9-171 隣 d	沼田川支川(171 隣 d)	本郷町本郷	指定済	H30.12.13	県告 869 号		
I-2-9-171 隣 e	沼田川支川(171 隣 e)	本郷町本郷	指定済	H30.12.13	県告 869 号	H30.12.13	県告 869 号
I-2-9-171 隣 f	沼田川支川(171 隣 f)	本郷町本郷	指定済	H30.12.13	県告 869 号	H30.12.13	県告 869 号
I-2-9-171 隣 g	沼田川支川(171 隣 g)	本郷町本郷	指定済	H30.12.13	県告 869 号	H30.12.13	県告 869 号
I-2-9-27	野田川支川(27)	本郷町本郷	指定済	H30.12.13	県告 869 号	H30.12.13	県告 869 号
I-2-9-27 隣	野田川支川(27 隣)	本郷町本郷	指定済	H30.12.13	県告 869 号	H30.12.13	県告 869 号
I-2-9-27 隣 a	野田川支川(27 隣 a)	本郷町本郷	指定済	H30.12.13	県告 869 号	H30.12.13	県告 869 号
I-2-9-27 隣 b	野田川支川(27 隣 b)	本郷町本郷	指定済	H30.12.13	県告 869 号	H30.12.13	県告 869 号
I-2-9-27 隣 c	野田川支川(27 隣 c)	本郷町本郷	指定済	H30.12.13	県告 869 号	H30.12.13	県告 869 号
I-2-9-27 隣 d	野田川支川(27 隣 d)	本郷町本郷	指定済	H30.12.13	県告 869 号	H30.12.13	県告 869 号
I-2-9-27 隣 e	野田川支川(27 隣 e)	本郷町本郷	指定済	H30.12.13	県告 869 号	H30.12.13	県告 869 号
I-2-9-27 隣 f	野田川支川(27 隣 f)	本郷町本郷	指定済	H30.12.13	県告 869 号	H30.12.13	県告 869 号
I-2-9-27 隣 g	野田川支川(27 隣 g)	本郷町本郷	指定済	H30.12.13	県告 869 号	H30.12.13	県告 869 号
I-2-30-19	恵下谷川支川 2(19)	本町 3 丁目	指定済	R01.08.29	県告 564 号	R01.08.29	県告 564 号
I-3-183-307	赤石川(307)	木原 2 丁目	指定済	H29.02.23	県告 93 号	H29.02.23	県告 93 号
I-3-183-308	赤石川支川(308)	木原 2 丁目	指定済	H29.02.23	県告 93 号	H29.02.23	県告 93 号
I-3-677-1123	西柳川(1123)	木原 2 丁目	指定済	H29.02.23	県告 93 号	H29.02.23	県告 93 号
I-3-184-309	柳川(309)	木原 3 丁目	指定済	R06.06.27	県告 671 号	R06.06.27	県告 648 号
I-3-185-310-3	内畠川支川(310-3)	木原 3 丁目	指定済	H29.02.23	県告 93 号	H29.02.23	県告 93 号
I-3-185-310-2	内畠川支川(310-2)	木原 3 丁目	指定済	H29.02.23	県告 93 号	H29.02.23	県告 93 号
I-3-185-310-1	内畠川支川(310-1)	木原 3 丁目	指定済	H29.02.23	県告 93 号	H29.02.23	県告 93 号
I-3-186-313-1	東福地川(313-1)	木原 6 丁目、尾道市 福地町	指定済	H29.02.23	県告 94 号	H29.02.23	県告 94 号
I-3-186-313-2	東福地川(313-2)	木原 6 丁目、尾道市 福地町	指定済	H29.02.23	県告 94 号	H29.02.23	県告 94 号
I-3-186-1126	西鳴滝城川(1126)	木原 6 丁目、尾道市 福地町	指定済	H29.02.23	県告 94 号	H29.02.23	県告 94 号

区域(箇所)番号	区域(箇所)名	字	状態	土砂災害警戒区域		土砂災害特別警戒区域	
				告示年月日	告示番号	告示年月日	告示番号
I-3-186-1127	東鳴滝城川(1127)	木原 6 丁目、尾道市 福地町	指定済	H29.02.23	県告 94 号	H29.02.23	県告 94 号
I-3-186-312	西福地川(312)	木原 6 丁目、尾道市 福地町	指定済	R02.08.06	県告 890 号	R02.08.06	県告 885 号
I-3-186-1127 隣	東鳴滝城川(1127 隣)	木原 6 丁目、尾道市 福地町	指定済	R03.04.26	県告 494 号	R03.04.26	県告 475 号
I-3-678-311-1	北内畠川(311-1)	木原町内畠	指定済	R04.08.29	県告 667 号	R04.08.29	県告 667 号
I-3-678-311-2	北内畠川(311-2)	木原町内畠	指定済	R04.08.29	県告 667 号	R04.08.29	県告 667 号
I-3-678-311-3	北内畠川(311-3)	木原町内畠	指定済	R04.08.29	県告 667 号	R04.08.29	県告 667 号
II-3-678-5154-1	奥野山川(5154-1)	木原町福地	指定済	R04.08.29	県告 667 号	R04.08.29	県告 667 号
II-3-678-5154-2	奥野山川(5154-2)	木原町福地	指定済	R04.08.29	県告 667 号	R04.08.29	県告 667 号
II-3-678-5154 隣	奥野山川(5154 隣)	木原町福地	指定済	R04.08.29	県告 667 号	R04.08.29	県告 667 号
I-3-182-306a	下木原川(306a)	木原町木原	指定済	H30.02.01	県告 83 号	H30.02.01	県告 83 号
I-3-182-306b	下木原川(306b)	木原町木原	指定済	H30.02.01	県告 83 号	H30.02.01	県告 83 号
I-3-182-306 隣 a	下木原川(306 隣 a)	木原町木原	指定済	H30.02.01	県告 83 号	H30.02.01	県告 83 号
I-3-182-306 隣 b	下木原川(306 隣 b)	木原町木原	指定済	H30.02.01	県告 83 号	H30.02.01	県告 83 号
I-2-30-7	西野川支川(7)	頼兼 1 丁目	指定済	H28.03.10	県告 138 号	H28.03.10	県告 138 号
I-2-30-6	頼兼川(6)	頼兼 2 丁目	指定済	H28.03.10	県告 138 号	H28.03.10	県告 138 号
I-2-9-7	防地川(7)	和田 3 丁目	指定済	H31.03.18	県告 203 号	H31.03.18	県告 203 号
I-2-9-2	能大寺川(2)	和田町	指定済	H31.03.18	県告 203 号	H31.03.18	県告 203 号
I-2-9-3	花条川(3)	和田町	指定済	H31.03.18	県告 203 号	H31.03.18	県告 203 号
I-2-9-4	東端上川(4)	和田町	指定済	H31.03.18	県告 203 号	H31.03.18	県告 203 号
I-2-9-1	貝野川(1)	和田町	指定済	H31.03.18	県告 203 号	H31.03.18	県告 203 号
I-2-9-6	防地川(6)	和田町	指定済	H31.03.18	県告 203 号	H31.03.18	県告 203 号
I-2-9-145	花条川支川(145)	和田町	指定済	H31.03.18	県告 203 号	H31.03.18	県告 203 号

40 土砂災害（特別）警戒区域（がけ崩れ）

区域(箇所)番号	区域(箇所)名	字	状態	土砂災害警戒区域		土砂災害特別警戒区域	
				告示年月日	告示番号	告示年月日	告示番号
Ⅱ・1-4890	湯浅(4890)	沖浦町	指定済	H31.03.18	県告 204 号	H31.03.18	県告 204 号
Ⅱ・1-4890-1	湯浅(4890-1)	沖浦町	指定済	H31.03.18	県告 204 号	H31.03.18	県告 204 号
Ⅱ・1-4890-2	湯浅(4890-2)	沖浦町	指定済	H31.03.18	県告 204 号	H31.03.18	県告 204 号
Ⅰ・1-3193-2	原市(3193-2)	下北方 1 丁目	指定済	H31.03.18	県告 205 号	H31.03.18	県告 205 号
Ⅰ・1-3194	木輪谷(3194)	下北方 2 丁目	指定済	H31.03.18	県告 205 号	H31.03.18	県告 205 号
Ⅰ・1-3193-1	原市(3193-1)	下北方 2 丁目	指定済	H31.03.18	県告 205 号	H31.03.18	県告 205 号
Ⅰ・1-3247	茅ノ市(3247)	下北方 2 丁目	指定済	H31.03.18	県告 205 号	H31.03.18	県告 205 号
Ⅰ・1-3247-1	茅ノ市(3247-1)	下北方 2 丁目	指定済	H31.03.18	県告 205 号	H31.03.18	県告 205 号
Ⅰ・1-3248	宮地川(3248)	下北方 2 丁目	指定済	H31.03.18	県告 205 号	H31.03.18	県告 205 号
Ⅰ・1-6635	茅谷(6635)	下北方 2 丁目	指定済	H31.03.18	県告 205 号	H31.03.18	県告 205 号
Ⅰ・1-6636	茅谷 2 号(6636)	下北方 2 丁目	指定済	H31.03.18	県告 205 号	H31.03.18	県告 205 号
Ⅱ・1-10173	茅ノ市(10173)	下北方 2 丁目	指定済	H31.03.18	県告 205 号	H31.03.18	県告 205 号
Ⅱ・1-2367	岡谷(2367)	下北方 2 丁目	指定済	H31.03.18	県告 205 号	H31.03.18	県告 205 号
Ⅱ・1-2367-1	岡谷(2367-1)	下北方 2 丁目	指定済	H31.03.18	県告 205 号	H31.03.18	県告 205 号
Ⅱ・1-5121	岡谷(5121)	下北方 2 丁目	指定済	H31.03.18	県告 205 号	H31.03.18	県告 205 号
Ⅰ・1-2749	能満寺上(2749)	貝野町	指定済	H31.03.18	県告 203 号	H31.03.18	県告 203 号
Ⅰ・1-2749-1	能満寺上(2749-1)	貝野町	指定済	H31.03.18	県告 203 号	H31.03.18	県告 203 号
Ⅰ・1-2749-2	能満寺上(2749-2)	貝野町	指定済	H31.03.18	県告 203 号	H31.03.18	県告 203 号
Ⅰ・1-2601	森保(2601)	貝野町	指定済	H31.03.18	県告 203 号	H31.03.18	県告 203 号
Ⅰ・1-1121,6436	新倉荘(1121)、古治山下(6436)	学園町	指定済	R04.08.29	県告 666 号	R04.08.29	県告 655 号
Ⅱ・1-9940	桜山南 (9940)	館町 2 丁目	指定済	H23.10.06	県告 919 号	H23.10.06	県告 919 号
Ⅱ・1-9940-1	桜山南 (9940-1)	館町 2 丁目	指定済	H23.10.06	県告 919 号	H23.10.06	県告 919 号
Ⅱ・1-9940-2	桜山南 (9940-2)	館町 2 丁目	指定済	H23.10.06	県告 919 号	H23.10.06	県告 919 号
Ⅱ・1-9940-3	桜山南 (9940-3)	館町 2 丁目	指定済	H23.10.06	県告 919 号	H23.10.06	県告 919 号
Ⅱ・1-9940-4	桜山南 (9940-4)	館町 2 丁目	指定済	H23.10.06	県告 919 号	H23.10.06	県告 919 号
Ⅱ・1-9940-5	桜山南 (9940-5)	館町 2 丁目	指定済	H23.10.06	県告 919 号	H23.10.06	県告 919 号
Ⅱ・1-9940-6	桜山南 (9940-6)	館町 2 丁目	指定済	H23.10.06	県告 919 号	H23.10.06	県告 919 号
Ⅱ・1-5009	高八(5009)	久井町羽倉	指定済	R01.12.12	県告 937 号	R01.12.12	県告 937 号
Ⅱ・1-5010	高安(5010)	久井町羽倉	指定済	R01.12.12	県告 937 号	R01.12.12	県告 937 号
Ⅱ・1-5010-1	高安(5010-1)	久井町羽倉	指定済	R01.12.12	県告 937 号	R01.12.12	県告 937 号
Ⅱ・1-5010-2	高安(5010-2)	久井町羽倉	指定済	R01.12.12	県告 937 号	R01.12.12	県告 937 号

区域(箇所)番号	区域(箇所)名	字	状態	土砂災害警戒区域		土砂災害特別警戒区域	
				告示年月日	告示番号	告示年月日	告示番号
Ⅱ・1・5010-3	高安(5010-3)	久井町羽倉	指定済	R01.12.12	県告 937 号	R01.12.12	県告 937 号
Ⅱ・1・5049	重宗(5049)	久井町羽倉	指定済	R01.12.12	県告 937 号	R01.12.12	県告 937 号
Ⅱ・1・5049-10	重宗(5049-10)	久井町羽倉	指定済	R01.12.12	県告 937 号	R01.12.12	県告 937 号
Ⅱ・1・5049-11	重宗(5049-11)	久井町羽倉	指定済	R01.12.12	県告 937 号	R01.12.12	県告 937 号
Ⅱ・1・5011-2	上宗(5011-2)	久井町羽倉	指定済	R01.12.12	県告 937 号	R01.12.12	県告 937 号
Ⅱ・1・5011-3	上宗(5011-3)	久井町羽倉	指定済	R01.12.12	県告 937 号	R01.12.12	県告 937 号
Ⅱ・1・5034	鳥帽子(5034)	久井町羽倉	指定済	R02.08.06	県告 888 号	R02.08.06	県告 888 号
Ⅱ・1・5034-1	鳥帽子(5034-1)	久井町羽倉	指定済	R01.12.12	県告 937 号	R01.12.12	県告 937 号
Ⅱ・1・5034-2	鳥帽子(5034-2)	久井町羽倉	指定済	R01.12.12	県告 937 号	R01.12.12	県告 937 号
Ⅱ・1・5034-3	鳥帽子(5034-3)	久井町羽倉	指定済	R01.12.12	県告 937 号	R01.12.12	県告 937 号
Ⅱ・1・5034-4	鳥帽子(5034-4)	久井町羽倉	指定済	R01.12.12	県告 937 号	R01.12.12	県告 937 号
Ⅱ・1・5034-5	鳥帽子(5034-5)	久井町羽倉	指定済	R01.12.12	県告 937 号	R01.12.12	県告 937 号
Ⅱ・1・5034-6	鳥帽子(5034-6)	久井町羽倉	指定済	R01.12.12	県告 937 号	R01.12.12	県告 937 号
Ⅱ・1・5034-7	鳥帽子(5034-7)	久井町羽倉	指定済	R01.12.12	県告 937 号	R01.12.12	県告 937 号
Ⅱ・1・5034-8	鳥帽子(5034-8)	久井町羽倉	指定済	R01.12.12	県告 937 号	R01.12.12	県告 937 号
Ⅱ・1・5049-4	重宗(5049-4)	久井町羽倉	指定済	R01.12.12	県告 937 号	R01.12.12	県告 937 号
Ⅱ・1・5049-5	重宗(5049-5)	久井町羽倉	指定済	R01.12.12	県告 937 号	R01.12.12	県告 937 号
Ⅱ・1・5049-6	重宗(5049-6)	久井町羽倉	指定済	R01.12.12	県告 937 号	R01.12.12	県告 937 号
Ⅱ・1・5049-7	重宗(5049-7)	久井町羽倉	指定済	R01.12.12	県告 937 号	R01.12.12	県告 937 号
Ⅱ・1・5049-8	重宗(5049-8)	久井町羽倉	指定済	R01.12.12	県告 937 号	R01.12.12	県告 937 号
Ⅱ・1・5049-9	重宗(5049-9)	久井町羽倉	指定済	R01.12.12	県告 937 号	R01.12.12	県告 937 号
Ⅱ・1・5050	下津(5050)	久井町下津	指定済	R01.12.12	県告 937 号	R01.12.12	県告 937 号
Ⅱ・1・5050-1	下津(5050-1)	久井町下津	指定済	R01.12.12	県告 937 号	R01.12.12	県告 937 号
Ⅱ・1・5051	下津(5051)	久井町下津	指定済	R01.12.12	県告 937 号	R01.12.12	県告 937 号
Ⅱ・1・5028	鬼岩(5028)	久井町下津	指定済	R01.12.12	県告 937 号	R01.12.12	県告 937 号
Ⅱ・1・5028-1	鬼岩(5028-1)	久井町下津	指定済	R01.12.12	県告 937 号	R01.12.12	県告 937 号
Ⅱ・1・5030	竜王山(5030)	久井町下津	指定済	R01.12.12	県告 937 号	R01.12.12	県告 937 号
Ⅱ・1・5030-1	竜王山(5030-1)	久井町下津	指定済	R01.12.12	県告 937 号	R01.12.12	県告 937 号
Ⅱ・1・5030-3	竜王山(5030-3)	久井町下津	指定済	R01.12.12	県告 937 号	R01.12.12	県告 937 号
Ⅱ・1・5030-4	竜王山(5030-4)	久井町下津	指定済	R01.12.12	県告 937 号		
Ⅱ・2・1399	西ノ坊谷(1399)	久井町下津	指定済	R01.12.12	県告 937 号	R01.12.12	県告 937 号
Ⅱ・2・1421	貢佐原(1421)	久井町下津	指定済	R01.12.12	県告 937 号	R01.12.12	県告 937 号
Ⅱ・2・1421-1	貢佐原(1421-1)	久井町下津	指定済	R01.12.12	県告 937 号	R01.12.12	県告 937 号
Ⅱ・1・10255	揚田條(10255)	久井町下津	指定済	R01.12.12	県告 937 号	R01.12.12	県告 937 号

区域(箇所)番号	区域(箇所)名	字	状態	土砂災害警戒区域		土砂災害特別警戒区域	
				告示年月日	告示番号	告示年月日	告示番号
Ⅱ・1-10256	下津(10256)	久井町下津	指定済	R01.12.12	県告 937 号	R01.12.12	県告 937 号
Ⅰ・1-6467	下津(6467)	久井町下津	指定済	R01.12.12	県告 937 号	R01.12.12	県告 937 号
Ⅱ・1-10235	揚田條(10235)	久井町下津	指定済	R01.12.12	県告 937 号	R01.12.12	県告 937 号
Ⅱ・1-10237	林崎谷(10237)	久井町下津	指定済	R01.12.12	県告 937 号	R01.12.12	県告 937 号
Ⅱ・1-10237-1	林崎谷(10237-1)	久井町下津	指定済	R01.12.12	県告 937 号	R01.12.12	県告 937 号
Ⅱ・1-10238	三杉谷(10238)	久井町下津	指定済	R01.12.12	県告 937 号	R01.12.12	県告 937 号
Ⅱ・1-10238-1	三杉谷(10238-1)	久井町下津	指定済	R01.12.12	県告 937 号	R01.12.12	県告 937 号
Ⅱ・1-10238-3	三杉谷(10238-3)	久井町下津	指定済	R01.12.12	県告 937 号	R01.12.12	県告 937 号
Ⅱ・1-10239	下津(10239)	久井町下津	指定済	R01.12.12	県告 937 号	R01.12.12	県告 937 号
Ⅱ・1-10239-1	下津(10239-1)	久井町下津	指定済	R01.12.12	県告 937 号	R01.12.12	県告 937 号
Ⅱ・1-10240	堰ヶ原(10240)	久井町下津	指定済	R01.12.12	県告 937 号	R01.12.12	県告 937 号
Ⅰ・1-5319-7	黒郷(5319-7)	久井町下津	指定済	R01.12.12	県告 937 号	R01.12.12	県告 937 号
Ⅰ・1-6478	堰ヶ原(6478)	久井町下津	指定済	R01.12.12	県告 937 号	R01.12.12	県告 937 号
Ⅱ・1-3355	鬼岩(3355)	久井町下津	指定済	R01.12.12	県告 937 号	R01.12.12	県告 937 号
Ⅰ・1-3356	行広(3356)	久井町吉田	指定済	R01.12.12	県告 937 号	R01.12.12	県告 937 号
Ⅱ・1-10242	吉光(10242)	久井町吉田	指定済	R01.12.12	県告 937 号	R01.12.12	県告 937 号
Ⅱ・1-10242-1	吉光(10242-1)	久井町吉田	指定済	R01.12.12	県告 937 号	R01.12.12	県告 937 号
Ⅱ・1-10258	吉光(10258)	久井町吉田	指定済	R01.12.12	県告 937 号	R01.12.12	県告 937 号
Ⅱ・1-10259	寺谷(10259)	久井町吉田	指定済	R01.12.12	県告 937 号	R01.12.12	県告 937 号
Ⅱ・1-10249	西側(10249)	久井町吉田	指定済	R01.12.12	県告 937 号	R01.12.12	県告 937 号
Ⅱ・1-10249-1	西側(10249-1)	久井町吉田	指定済	R01.12.12	県告 937 号	R01.12.12	県告 937 号
Ⅱ・1-2620	吉光(2620)	久井町吉田	指定済	R01.12.12	県告 937 号	R01.12.12	県告 937 号
Ⅱ・1-5020	大道平(5020)	久井町吉田	指定済	R01.12.12	県告 937 号	R01.12.12	県告 937 号
Ⅱ・1-5021	大迫(5021)	久井町吉田	指定済	R01.12.12	県告 937 号	R01.12.12	県告 937 号
Ⅱ・1-5021-1	大迫(5021-1)	久井町吉田	指定済	R01.12.12	県告 937 号	R01.12.12	県告 937 号
Ⅱ・1-5022	長迫(5022)	久井町吉田	指定済	R01.12.12	県告 937 号	R01.12.12	県告 937 号
Ⅱ・1-5022-1	長迫(5022-1)	久井町江木	指定済	R01.12.12	県告 937 号		
Ⅱ・1-5024	鷹巣山(5024)	久井町江木	指定済	R01.12.12	県告 937 号	R01.12.12	県告 937 号
Ⅱ・1-5026	貞棟山(5026)	久井町江木	指定済	R01.12.12	県告 937 号	R01.12.12	県告 937 号
Ⅱ・1-5026-1	貞棟山(5026-1)	久井町江木	指定済	R01.12.12	県告 937 号	R01.12.12	県告 937 号
Ⅱ・1-5017	吉原(5017)	久井町江木	指定済	R01.12.12	県告 937 号	R01.12.12	県告 937 号
Ⅱ・1-10252	市原(10252)	久井町江木	指定済	R01.12.12	県告 937 号	R01.12.12	県告 937 号
Ⅱ・1-10253	市原(10253)	久井町江木	指定済	R01.12.12	県告 937 号	R01.12.12	県告 937 号
Ⅱ・1-10234	揚田條(10234)	久井町江木	指定済	R01.12.12	県告 937 号	R01.12.12	県告 937 号

区域(箇所)番号	区域(箇所)名	字	状態	土砂災害警戒区域		土砂災害特別警戒区域	
				告示年月日	告示番号	告示年月日	告示番号
Ⅱ・1-10234-1	揚田條(10234-1)	久井町江木	指定済	R01.12.12	県告 937 号	R01.12.12	県告 937 号
Ⅱ・1-2611	西原(2611)	久井町江木	指定済	R01.12.12	県告 937 号	R01.12.12	県告 937 号
Ⅱ・1-2611-1	西原(2611-1)	久井町江木	指定済	R01.12.12	県告 937 号	R01.12.12	県告 937 号
Ⅰ・2-1165-1	宮之本(1165-1)	久井町江木	指定済	R01.12.12	県告 937 号	R01.12.12	県告 937 号
Ⅰ・1-6480	江木(6480)	久井町江木	指定済	R01.12.12	県告 937 号	R01.12.12	県告 937 号
Ⅰ・1-6644	高麗笹(6644)	久井町江木	指定済	R01.12.12	県告 937 号	R01.12.12	県告 937 号
Ⅰ・1-6644-1	高麗笹(6644-1)	久井町江木	指定済	R01.12.12	県告 937 号	R01.12.12	県告 937 号
Ⅰ・1-3353	黄幡谷(3353)	久井町江木	指定済	R01.12.12	県告 937 号	R01.12.12	県告 937 号
Ⅰ・1-3353-1	黄幡谷(3353-1)	久井町江木	指定済	R01.12.12	県告 937 号	R01.12.12	県告 937 号
Ⅰ・1-3353-2	黄幡谷(3353-2)	久井町江木	指定済	R01.12.12	県告 937 号	R01.12.12	県告 937 号
Ⅰ・1-3353-3	黄幡谷(3353-3)	久井町江木	指定済	R01.12.12	県告 937 号	R01.12.12	県告 937 号
Ⅱ・1-10244	砂子池(10244)	久井町坂井原	指定済	R01.12.12	県告 937 号	R01.12.12	県告 937 号
Ⅱ・1-10244-1	砂子池(10244-1)	久井町坂井原	指定済	R01.12.12	県告 937 号	R01.12.12	県告 937 号
Ⅱ・1-10245	道上(10245)	久井町坂井原	指定済	R01.12.12	県告 937 号	R01.12.12	県告 937 号
Ⅱ・1-10245-1	道上(10245-1)	久井町坂井原	指定済	R01.12.12	県告 937 号	R01.12.12	県告 937 号
Ⅱ・1-10245-2	道上(10245-2)	久井町坂井原	指定済	R01.12.12	県告 937 号		
Ⅱ・1-10245-3	道上(10245-3)	久井町坂井原	指定済	R01.12.12	県告 937 号	R01.12.12	県告 937 号
Ⅱ・1-2617	則重(2617)	久井町坂井原	指定済	R01.12.12	県告 937 号	R01.12.12	県告 937 号
Ⅱ・1-2617-1	則重(2617-1)	久井町坂井原	指定済	R01.12.12	県告 937 号	R01.12.12	県告 937 号
Ⅱ・1-10568-1	追立(10568-1)	久井町坂井原	指定済	R01.12.12	県告 937 号	R01.12.12	県告 937 号
Ⅱ・1-10569	中宇根(10569)	久井町坂井原	指定済	R01.12.12	県告 937 号	R01.12.12	県告 937 号
Ⅱ・1-10569-1	中宇根(10569-1)	久井町坂井原	指定済	R01.12.12	県告 937 号	R01.12.12	県告 937 号
Ⅱ・1-10570	室町(10570)	久井町坂井原	指定済	R01.12.12	県告 937 号	R01.12.12	県告 937 号
Ⅱ・1-10570-1	室町(10570-1)	久井町坂井原	指定済	R01.12.12	県告 937 号	R01.12.12	県告 937 号
Ⅱ・1-10570-2	室町(10570-2)	久井町坂井原	指定済	R01.12.12	県告 937 号	R01.12.12	県告 937 号
Ⅱ・1-10570-3	室町(10570-3)	久井町坂井原	指定済	R01.12.12	県告 937 号	R01.12.12	県告 937 号
Ⅰ・2-1164	桃ノ岩(1164)	久井町坂井原	指定済	R01.12.12	県告 937 号	R01.12.12	県告 937 号
Ⅱ・1-10261	奥殿(10261)	久井町坂井原	指定済	R01.12.12	県告 937 号	R01.12.12	県告 937 号
Ⅱ・1-10261-1	奥殿(10261-1)	久井町坂井原	指定済	R01.12.12	県告 937 号	R01.12.12	県告 937 号
Ⅱ・1-10261-2	奥殿(10261-2)	久井町坂井原	指定済	R01.12.12	県告 937 号	R01.12.12	県告 937 号
Ⅱ・1-10263	室町(10263)	久井町坂井原	指定済	R01.12.12	県告 937 号	R01.12.12	県告 937 号
Ⅱ・1-10264	三反田(10264)	久井町坂井原	指定済	R01.12.12	県告 937 号	R01.12.12	県告 937 号
Ⅱ・1-10264-1	三反田(10264-1)	久井町坂井原	指定済	R01.12.12	県告 937 号	R01.12.12	県告 937 号
Ⅱ・1-5042	野間(5042)	久井町坂井原	指定済	R01.12.12	県告 937 号	R01.12.12	県告 937 号

区域(箇所)番号	区域(箇所)名	字	状態	土砂災害警戒区域		土砂災害特別警戒区域	
				告示年月日	告示番号	告示年月日	告示番号
Ⅱ・1-5042-1	野間(5042-1)	久井町坂井原	指定済	R01.12.12	県告 937 号	R01.12.12	県告 937 号
Ⅱ・1-5042-2	野間(5042-2)	久井町坂井原	指定済	R01.12.12	県告 937 号	R01.12.12	県告 937 号
Ⅱ・1-5043	追立(5043)	久井町坂井原	指定済	R01.12.12	県告 937 号	R01.12.12	県告 937 号
Ⅱ・1-5044	高岡(5044)	久井町坂井原	指定済	R01.12.12	県告 937 号	R01.12.12	県告 937 号
Ⅱ・1-5045	中宇根(5045)	久井町坂井原	指定済	R01.12.12	県告 937 号	R01.12.12	県告 937 号
Ⅱ・1-5045-1	中宇根(5045-1)	久井町坂井原	指定済	R01.12.12	県告 937 号	R01.12.12	県告 937 号
Ⅱ・1-5045-2	中宇根(5045-2)	久井町坂井原	指定済	R01.12.12	県告 937 号		
Ⅱ・1-5047	茶堂(5047)	久井町坂井原	指定済	R01.12.12	県告 937 号	R01.12.12	県告 937 号
Ⅱ・1-5047-1	茶堂(5047-1)	久井町坂井原	指定済	R01.12.12	県告 937 号	R01.12.12	県告 937 号
Ⅱ・1-5047-10	茶堂(5047-10)	久井町坂井原	指定済	R01.12.12	県告 937 号	R01.12.12	県告 937 号
Ⅱ・1-5047-2	茶堂(5047-2)	久井町坂井原	指定済	R01.12.12	県告 937 号	R01.12.12	県告 937 号
Ⅱ・1-5047-3	茶堂(5047-3)	久井町坂井原	指定済	R01.12.12	県告 937 号	R01.12.12	県告 937 号
Ⅱ・1-5047-4	茶堂(5047-4)	久井町坂井原	指定済	R01.12.12	県告 937 号	R01.12.12	県告 937 号
Ⅱ・1-5047-5	茶堂(5047-5)	久井町坂井原	指定済	R01.12.12	県告 937 号	R01.12.12	県告 937 号
Ⅱ・1-5047-6	茶堂(5047-6)	久井町坂井原	指定済	R01.12.12	県告 937 号	R01.12.12	県告 937 号
Ⅱ・1-5047-7	茶堂(5047-7)	久井町坂井原	指定済	R01.12.12	県告 937 号	R01.12.12	県告 937 号
Ⅱ・1-5047-8	茶堂(5047-8)	久井町坂井原	指定済	R01.12.12	県告 937 号	R01.12.12	県告 937 号
Ⅱ・1-5047-9	茶堂(5047-9)	久井町坂井原	指定済	R01.12.12	県告 937 号	R01.12.12	県告 937 号
Ⅱ・1-5055	山中野(5055)	久井町山中野	指定済	R01.12.12	県告 937 号	R01.12.12	県告 937 号
Ⅱ・1-5055-1	山中野(5055-1)	久井町山中野	指定済	R01.12.12	県告 937 号	R01.12.12	県告 937 号
Ⅱ・1-5038	堂岸(5038)	久井町山中野	指定済	R01.12.12	県告 937 号	R01.12.12	県告 937 号
Ⅱ・1-5038-1	堂岸(5038-1)	久井町山中野	指定済	R01.12.12	県告 937 号	R01.12.12	県告 937 号
Ⅱ・1-5038-2	堂岸(5038-2)	久井町山中野	指定済	R01.12.12	県告 937 号	R01.12.12	県告 937 号
Ⅱ・1-5041	竜王(5041)	久井町山中野	指定済	R01.12.12	県告 937 号	R01.12.12	県告 937 号
Ⅱ・1-5041-1	竜王(5041-1)	久井町山中野	指定済	R01.12.12	県告 937 号	R01.12.12	県告 937 号
Ⅱ・2-518	越道(518)	久井町山中野	指定済	R01.12.12	県告 937 号	R01.12.12	県告 937 号
Ⅱ・2-519	越道(519)	久井町山中野	指定済	R01.12.12	県告 937 号	R01.12.12	県告 937 号
Ⅰ・1-6474	山中野(6474)	久井町山中野	指定済	R01.12.12	県告 937 号	R01.12.12	県告 937 号
Ⅰ・1-6474-1	山中野(6474-1)	久井町山中野	指定済	R01.12.12	県告 937 号	R01.12.12	県告 937 号
Ⅱ・1-5038-3	堂岸(5038-3)	久井町小林	指定済	R01.12.12	県告 937 号	R01.12.12	県告 937 号
Ⅱ・1-5038-4	堂岸(5038-4)	久井町小林	指定済	R01.12.12	県告 937 号	R01.12.12	県告 937 号
Ⅱ・1-5038-5	堂岸(5038-5)	久井町小林	指定済	R01.12.12	県告 937 号	R01.12.12	県告 937 号
Ⅱ・1-5015	天王(5015)	久井町泉	指定済	R01.12.12	県告 937 号	R01.12.12	県告 937 号
Ⅱ・1-5015-1	天王(5015-1)	久井町泉	指定済	R01.12.12	県告 937 号	R01.12.12	県告 937 号

区域(箇所)番号	区域(箇所)名	字	状態	土砂災害警戒区域		土砂災害特別警戒区域	
				告示年月日	告示番号	告示年月日	告示番号
Ⅱ・1-5016	天王(5016)	久井町泉	指定済	R01.12.12	県告 937 号	R01.12.12	県告 937 号
Ⅱ・1-10229	崎則(10229)	久井町泉	指定済	R01.12.12	県告 937 号	R01.12.12	県告 937 号
Ⅱ・1-10229-1	崎則(10229-1)	久井町泉	指定済	R01.12.12	県告 937 号	R01.12.12	県告 937 号
Ⅱ・1-10229-2	崎則(10229-2)	久井町泉	指定済	R01.12.12	県告 937 号	R01.12.12	県告 937 号
Ⅱ・1-10230	崎則(10230)	久井町泉	指定済	R01.12.12	県告 937 号	R01.12.12	県告 937 号
Ⅱ・1-10230-1	崎則(10230-1)	久井町泉	指定済	R01.12.12	県告 937 号	R01.12.12	県告 937 号
Ⅱ・1-10230-2	崎則(10230-2)	久井町泉	指定済	R01.12.12	県告 937 号	R01.12.12	県告 937 号
Ⅱ・1-10223	西光寺(10223)	久井町泉	指定済	R01.12.12	県告 937 号	R01.12.12	県告 937 号
Ⅱ・1-10225	前谷(10225)	久井町泉	指定済	R01.12.12	県告 937 号	R01.12.12	県告 937 号
Ⅱ・1-10225-1	前谷(10225-1)	久井町泉	指定済	R01.12.12	県告 937 号	R01.12.12	県告 937 号
Ⅱ・1-10225-2	前谷(10225-2)	久井町泉	指定済	R01.12.12	県告 937 号	R01.12.12	県告 937 号
Ⅱ・1-10225-4	前谷(10225-4)	久井町泉	指定済	R01.12.12	県告 937 号	R01.12.12	県告 937 号
Ⅱ・1-10225-5	前谷(10225-5)	久井町泉	指定済	R01.12.12	県告 937 号	R01.12.12	県告 937 号
Ⅱ・1-10226	近森(10226)	久井町泉	指定済	R01.12.12	県告 937 号	R01.12.12	県告 937 号
Ⅱ・1-10226-1	近森(10226-1)	久井町泉	指定済	R01.12.12	県告 937 号	R01.12.12	県告 937 号
Ⅱ・1-10226-2	近森(10226-2)	久井町泉	指定済	R01.12.12	県告 937 号	R01.12.12	県告 937 号
Ⅱ・1-10247	則宗(10247)	久井町泉	指定済	R01.12.12	県告 937 号	R01.12.12	県告 937 号
Ⅱ・1-5011	上宗(5011)	久井町泉	指定済	R01.12.12	県告 937 号	R01.12.12	県告 937 号
Ⅱ・1-5011-1	上宗(5011-1)	久井町泉	指定済	R01.12.12	県告 937 号	R01.12.12	県告 937 号
Ⅰ・1-5318	砥石原(5318)	久井町泉	指定済	R01.12.12	県告 937 号	R01.12.12	県告 937 号
Ⅰ・1-6474-2	山中野(6474-2)	久井町土取	指定済	R01.12.12	県告 937 号	R01.12.12	県告 937 号
Ⅰ・1-6474-3	山中野(6474-3)	久井町土取	指定済	R01.12.12	県告 937 号		
Ⅱ・1-5041-2	竜王(5041-2)	久井町土取	指定済	R01.12.12	県告 937 号	R01.12.12	県告 937 号
Ⅱ・1-5049-2	重宗(5049-2)	久井町和草	指定済	R01.12.12	県告 937 号	R01.12.12	県告 937 号
Ⅱ・1-5049-3	重宗(5049-3)	久井町和草	指定済	R01.12.12	県告 937 号	R01.12.12	県告 937 号
Ⅱ・1-5049-1	重宗(5049-1)	久井町和草	指定済	R01.12.12	県告 937 号	R01.12.12	県告 937 号
Ⅱ・1-5012-1	毛無山(5012-1)	久井町和草	指定済	R01.12.12	県告 937 号	R01.12.12	県告 937 号
Ⅱ・1-5013	下宗森(5013)	久井町和草	指定済	R01.12.12	県告 937 号	R01.12.12	県告 937 号
Ⅱ・1-5013-1	下宗森(5013-1)	久井町和草	指定済	R01.12.12	県告 937 号	R01.12.12	県告 937 号
Ⅱ・1-5013-2	下宗森(5013-2)	久井町和草	指定済	R01.12.12	県告 937 号	R01.12.12	県告 937 号
Ⅱ・1-5014-1	十楽山(5014-1)	久井町和草	指定済	R01.12.12	県告 937 号	R01.12.12	県告 937 号
Ⅱ・1-5014-2	十楽山(5014-2)	久井町和草	指定済	R01.12.12	県告 937 号	R01.12.12	県告 937 号
Ⅱ・1-5014-3	十楽山(5014-3)	久井町和草	指定済	R01.12.12	県告 937 号	R01.12.12	県告 937 号
Ⅱ・1-10228	城山(10228)	久井町和草	指定済	R01.12.12	県告 937 号	R01.12.12	県告 937 号

区域(箇所)番号	区域(箇所)名	字	状態	土砂災害警戒区域		土砂災害特別警戒区域	
				告示年月日	告示番号	告示年月日	告示番号
Ⅱ・1-10228-1	城山(10228-1)	久井町和草	指定済	R01.12.12	県告 937 号	R01.12.12	県告 937 号
Ⅱ・1-10248	崎則(10248)	久井町和草	指定済	R01.12.12	県告 937 号	R01.12.12	県告 937 号
I・1-5319	黒郷(5319)	久井町和草	指定済	R01.12.12	県告 937 号	R01.12.12	県告 937 号
I・1-5319-1	黒郷(5319-1)	久井町和草	指定済	R01.12.12	県告 937 号	R01.12.12	県告 937 号
I・1-5319-10	黒郷(5319-10)	久井町和草	指定済	R01.12.12	県告 937 号	R01.12.12	県告 937 号
I・1-5319-2	黒郷(5319-2)	久井町和草	指定済	R01.12.12	県告 937 号	R01.12.12	県告 937 号
I・1-5319-3	黒郷(5319-3)	久井町和草	指定済	R01.12.12	県告 937 号	R01.12.12	県告 937 号
I・1-5319-4	黒郷(5319-4)	久井町和草	指定済	R01.12.12	県告 937 号	R01.12.12	県告 937 号
I・1-5319-5	黒郷(5319-5)	久井町和草	指定済	R01.12.12	県告 937 号	R01.12.12	県告 937 号
I・1-5319-6	黒郷(5319-6)	久井町和草	指定済	R01.12.12	県告 937 号	R01.12.12	県告 937 号
I・1-5319-8	黒郷(5319-8)	久井町和草	指定済	R01.12.12	県告 937 号	R01.12.12	県告 937 号
I・1-5319-9	黒郷(5319-9)	久井町和草	指定済	R01.12.12	県告 937 号	R01.12.12	県告 937 号
I・1-5317	竹風呂(5317)	久井町和草	指定済	R01.12.12	県告 937 号	R01.12.12	県告 937 号
I・1-5317-1	竹風呂(5317-1)	久井町和草	指定済	R01.12.12	県告 937 号	R01.12.12	県告 937 号
Ⅱ・1-5012	毛無山(5012)	久井町和草	指定済	R01.12.12	県告 937 号	R01.12.12	県告 937 号
Ⅱ・1-5014	十楽山(5014)	久井町和草	指定済	R01.12.12	県告 937 号	R01.12.12	県告 937 号
I・1-5314	筋原(5314)	久井町筋原	指定済	R01.12.12	県告 937 号	R01.12.12	県告 937 号
I・1-5314-1	筋原(5314-1)	久井町筋原	指定済	R01.12.12	県告 937 号	R01.12.12	県告 937 号
I・1-6645	多甲羅平(6645)	久井町筋原	指定済	R01.12.12	県告 937 号	R01.12.12	県告 937 号
Ⅱ・1-10243	高杉谷(10243)	久井町筋原	指定済	R01.12.12	県告 937 号	R01.12.12	県告 937 号
Ⅱ・1-10231	市原(10231)	久井町筋原	指定済	R01.12.12	県告 937 号	R01.12.12	県告 937 号
Ⅱ・1-5018	石堂(5018)	久井町筋原	指定済	R01.12.12	県告 937 号	R01.12.12	県告 937 号
I・1-2627-2	駒ヶ原町(2627-2)	駒ヶ原町	指定済	H24.12.10	県告 931 号	H24.12.10	県告 931 号
I・1-2627-3	駒ヶ原町(2627-3)	駒ヶ原町	指定済	H24.12.10	県告 931 号	H24.12.10	県告 931 号
I・1-2627-4	駒ヶ原町(2627-4)	駒ヶ原町	指定済	H24.12.10	県告 931 号	H24.12.10	県告 931 号
I・1-2805	河原谷東上(2805)	駒ヶ原町	指定済	H24.12.10	県告 931 号	H24.12.10	県告 931 号
I・1-2805-1	河原谷東上(2805-1)	駒ヶ原町	指定済	H24.12.10	県告 931 号	H24.12.10	県告 931 号
I・1-2805-2	河原谷東上(2805-2)	駒ヶ原町	指定済	H24.12.10	県告 931 号	H24.12.10	県告 931 号
Ⅱ・1-1965	河原谷東下(1965)	駒ヶ原町	指定済	H24.12.10	県告 931 号	H24.12.10	県告 931 号
Ⅱ・1-1965-1	駒ヶ原町(1965-1)	駒ヶ原町	指定済	H24.12.10	県告 931 号	H24.12.10	県告 931 号
Ⅱ・1-1965-2	河原谷東上(1965-2)	駒ヶ原町	指定済	H24.12.10	県告 931 号	H24.12.10	県告 931 号
Ⅱ・1-1965-3	河原谷東上(1965-3)	駒ヶ原町	指定済	H24.12.10	県告 931 号	H24.12.10	県告 931 号
Ⅱ・1-1966	河原谷西上(1966)	駒ヶ原町	指定済	H24.12.10	県告 931 号	H24.12.10	県告 931 号
Ⅱ・1-1966-1	河原谷西上(1966-1)	駒ヶ原町	指定済	H24.12.10	県告 931 号	H24.12.10	県告 931 号

区域(箇所)番号	区域(箇所)名	字	状態	土砂災害警戒区域		土砂災害特別警戒区域	
				告示年月日	告示番号	告示年月日	告示番号
Ⅱ・1-1966-2	河原谷西上(1966-2)	駒ヶ原町	指定済	H24.12.10	県告 931 号	H24.12.10	県告 931 号
Ⅱ・1-1966-3	河原谷西上(1966-3)	駒ヶ原町	指定済	H24.12.10	県告 931 号		
Ⅱ・1-1966-4	河原谷西上(1966-4)	駒ヶ原町	指定済	H24.12.10	県告 931 号	H24.12.10	県告 931 号
Ⅱ・1-1966-5	河原谷西上(1966-5)	駒ヶ原町	指定済	H24.12.10	県告 931 号	H24.12.10	県告 931 号
Ⅱ・1-4871-2	柿迫(4871-2)	幸崎久和喜	指定済	H31.03.25	県告 244 号	H31.03.25	県告 244 号
Ⅱ・1-4872	賀楽(4872)	幸崎町久和喜	指定済	H31.03.25	県告 244 号	H31.03.25	県告 244 号
Ⅱ・1-4871	柿迫(4871)	幸崎町久和喜	指定済	H31.03.25	県告 244 号	H31.03.25	県告 244 号
Ⅱ・1-4871-1	柿迫(4871-1)	幸崎町久和喜	指定済	H31.03.25	県告 244 号	H31.03.25	県告 244 号
Ⅱ・1-10009	久和喜(10009)	幸崎町久和喜	指定済	H31.03.25	県告 244 号	H31.03.25	県告 244 号
Ⅱ・1-1883	大森(1883)	幸崎町久和喜	指定済	H31.03.25	県告 244 号	H31.03.25	県告 244 号
Ⅱ・1-1883-1	大森(1883-1)	幸崎町久和喜	指定済	H31.03.25	県告 244 号	H31.03.25	県告 244 号
Ⅰ・1-2669	保上(2669)	幸崎町久和喜	指定済	H31.03.25	県告 244 号	H31.03.25	県告 244 号
Ⅰ・1-2669-1	保上(2669-1)	幸崎町久和喜	指定済	H31.03.25	県告 244 号	H31.03.25	県告 244 号
Ⅰ・1-2723	城山南(2723)	幸崎町久和喜	指定済	H31.03.25	県告 244 号	H31.03.25	県告 244 号
Ⅰ・1-2724	城山北(2724)	幸崎町久和喜	指定済	H31.03.25	県告 244 号	H31.03.25	県告 244 号
Ⅰ・1-2725	東方(2725)	幸崎町久和喜	指定済	H31.03.25	県告 244 号	H31.03.25	県告 244 号
Ⅰ・1-2726	向山(2726)	幸崎町久和喜	指定済	R02.11.12	県告 1142 号	R02.11.12	県告 1142 号
Ⅰ・1-6517	橋原上(6517)	幸崎町久和喜	指定済	H31.03.25	県告 244 号	H31.03.25	県告 244 号
Ⅰ・1-2721	正善寺上(2721)	幸崎町渡瀬	指定済	H31.03.25	県告 244 号	H31.03.25	県告 244 号
Ⅰ・1-2706	下条下(2706)	幸崎町渡瀬	指定済	H31.03.25	県告 244 号	H31.03.25	県告 244 号
Ⅰ・1-2706-1	下条下(2706-1)	幸崎町渡瀬	指定済	H31.03.25	県告 244 号	H31.03.25	県告 244 号
Ⅱ・1-4796	別所沖(4796)	幸崎町渡瀬	指定済	H31.03.25	県告 244 号	H31.03.25	県告 244 号
Ⅱ・1-4796-1	別所沖(4796-1)	幸崎町渡瀬	指定済	H31.03.25	県告 244 号	H31.03.25	県告 244 号
Ⅱ・1-4796-2	別所沖(4796-2)	幸崎町渡瀬	指定済	H31.03.25	県告 244 号	H31.03.25	県告 244 号
Ⅱ・1-4797	別所沖(4797)	幸崎町渡瀬	指定済	H31.03.25	県告 244 号	H31.03.25	県告 244 号
Ⅱ・1-1873	別所上(1873)	幸崎町渡瀬	指定済	H31.03.25	県告 244 号	H31.03.25	県告 244 号
Ⅱ・1-1874	末広下(1874)	幸崎町渡瀬	指定済	H31.03.25	県告 244 号	H31.03.25	県告 244 号
Ⅱ・1-1875	末広中(1875)	幸崎町渡瀬	指定済	H31.03.25	県告 244 号	H31.03.25	県告 244 号
Ⅱ・1-1876	末広上(1876)	幸崎町渡瀬	指定済	H31.03.25	県告 244 号	H31.03.25	県告 244 号
Ⅰ・1-6533-1	渡瀬公会堂上(6533-1)	幸崎町渡瀬	指定済	H31.03.25	県告 244 号	H31.03.25	県告 244 号
Ⅰ・1-6533-2	渡瀬公会堂上(6533-2)	幸崎町渡瀬	指定済	H31.03.25	県告 244 号	H31.03.25	県告 244 号
Ⅰ・1-6534	末広沖(6534)	幸崎町渡瀬	指定済	H31.03.25	県告 244 号	H31.03.25	県告 244 号
Ⅰ・1-6534-1	末広沖(6534-1)	幸崎町渡瀬	指定済	H31.03.25	県告 244 号	H31.03.25	県告 244 号
Ⅱ・1-10522	向条上(10522)	幸崎町渡瀬	指定済	H31.03.25	県告 244 号	H31.03.25	県告 244 号

区域(箇所)番号	区域(箇所)名	字	状態	土砂災害警戒区域		土砂災害特別警戒区域	
				告示年月日	告示番号	告示年月日	告示番号
Ⅱ・1-10522-1	向条上(10522-1)	幸崎町渡瀬	指定済	H31.03.25	県告 244 号	H31.03.25	県告 244 号
Ⅱ・1-10522-2	向条上(10522-2)	幸崎町渡瀬	指定済	H31.03.25	県告 244 号		
Ⅱ・1-10522-3	向条上(10522-3)	幸崎町渡瀬	指定済	H31.03.25	県告 244 号	H31.03.25	県告 244 号
Ⅱ・1-10522-4	向条上(10522-4)	幸崎町渡瀬	指定済	H31.03.25	県告 244 号	H31.03.25	県告 244 号
Ⅱ・1-4851	別所奥北(4851)	幸崎町渡瀬	指定済	H31.03.25	県告 244 号	H31.03.25	県告 244 号
Ⅱ・1-4851-1	別所奥北(4851-1)	幸崎町渡瀬	指定済	H31.03.25	県告 244 号	H31.03.25	県告 244 号
Ⅱ・1-9982	行乗上(9982)	幸崎町能地	指定済	H31.03.25	県告 244 号	H31.03.25	県告 244 号
Ⅱ・1-4848	天崎上(4848)	幸崎町能地	指定済	H31.03.25	県告 244 号	H31.03.25	県告 244 号
Ⅱ・1-4849	上河内上(4849)	幸崎町能地	指定済	H31.03.25	県告 244 号	H31.03.25	県告 244 号
Ⅱ・1-4849-1	上河内上(4849-1)	幸崎町能地	指定済	H31.03.25	県告 244 号	H31.03.25	県告 244 号
Ⅱ・1-4850	相川中(4850)	幸崎町能地	指定済	H31.03.25	県告 244 号	H31.03.25	県告 244 号
Ⅱ・1-4850-1	相川中(4850-1)	幸崎町能地	指定済	H31.03.25	県告 244 号	H31.03.25	県告 244 号
Ⅱ・1-4850-2	相川中(4850-2)	幸崎町能地	指定済	H31.03.25	県告 244 号	H31.03.25	県告 244 号
Ⅱ・1-4850-3	相川中(4850-3)	幸崎町能地	指定済	H31.03.25	県告 244 号	H31.03.25	県告 244 号
Ⅱ・1-4850-4	相川中(4850-4)	幸崎町能地	指定済	H31.03.25	県告 244 号	H31.03.25	県告 244 号
Ⅰ・2-1134	久津南(1134)	幸崎町能地	指定済	H31.03.25	県告 244 号	H31.03.25	県告 244 号
Ⅰ・2-1134-1	久津南(1134-1)	幸崎町能地	指定済	H31.03.25	県告 244 号	H31.03.25	県告 244 号
Ⅱ・1-10007	能地A(10007)	幸崎町能地	指定済	H31.03.25	県告 244 号	H31.03.25	県告 244 号
Ⅱ・1-10008	能地B(10008)	幸崎町能地	指定済	H31.03.25	県告 244 号	H31.03.25	県告 244 号
Ⅱ・1-10513	相川上(10513)	幸崎町能地	指定済	H31.03.25	県告 244 号	H31.03.25	県告 244 号
Ⅱ・1-1878-3	善光寺西(1878-3)	幸崎町能地	指定済	H31.03.25	県告 244 号	H31.03.25	県告 244 号
Ⅱ・1-1878-4	善光寺西(1878-4)	幸崎町能地	指定済	H31.03.25	県告 244 号	H31.03.25	県告 244 号
Ⅱ・1-4847	三次上(4847)	幸崎町能地	指定済	H31.03.25	県告 244 号	H31.03.25	県告 244 号
Ⅱ・1-4847-1	三次上(4847-1)	幸崎町能地	指定済	H31.03.25	県告 244 号	H31.03.25	県告 244 号
Ⅱ・1-4847-2	三次上(4847-2)	幸崎町能地	指定済	H31.03.25	県告 244 号	H31.03.25	県告 244 号
Ⅰ・1-2714	平原谷(2714)	幸崎町能地	指定済	H31.03.25	県告 244 号	H31.03.25	県告 244 号
Ⅰ・1-2714-1	平原谷(2714-1)	幸崎町能地	指定済	H31.03.25	県告 244 号	H31.03.25	県告 244 号
Ⅰ・1-2719	久津上(2719)	幸崎町能地	指定済	H31.03.25	県告 244 号	H31.03.25	県告 244 号
Ⅰ・1-2719-1	久津上(2719-1)	幸崎町能地	指定済	H31.03.25	県告 244 号	H31.03.25	県告 244 号
Ⅰ・1-2719-2	久津上(2719-2)	幸崎町能地	指定済	H31.03.25	県告 244 号	H31.03.25	県告 244 号
Ⅰ・1-2719-3	久津上(2719-3)	幸崎町能地	指定済	H31.03.25	県告 244 号	H31.03.25	県告 244 号
Ⅰ・1-2720	丸山(2720)	幸崎町能地	指定済	H31.03.25	県告 244 号	H31.03.25	県告 244 号
Ⅰ・1-2720-1	丸山(2720-1)	幸崎町能地	指定済	H31.03.25	県告 244 号	H31.03.25	県告 244 号
Ⅰ・1-2720-2	丸山(2720-2)	幸崎町能地	指定済	H31.03.25	県告 244 号	H31.03.25	県告 244 号

区域(箇所)番号	区域(箇所)名	字	状態	土砂災害警戒区域		土砂災害特別警戒区域	
				告示年月日	告示番号	告示年月日	告示番号
I・1-2727-2	宇和島(2727-2)	幸崎町能地	指定済	H31.03.25	県告 244 号	H31.03.25	県告 244 号
I・1-2727-3	宇和島(2727-3)	幸崎町能地	指定済	H31.03.25	県告 244 号	H31.03.25	県告 244 号
I・1-2728-1	馬地谷(2728-1)	幸崎町能地	指定済	H31.03.25	県告 244 号	H31.03.25	県告 244 号
I・1-5189	本能寺(5189)	幸崎町能地	指定済	H31.03.25	県告 244 号	H31.03.25	県告 244 号
I・1-2721-1	正善寺上(2721-1)	幸崎町能地	指定済	H31.03.25	県告 244 号	H31.03.25	県告 244 号
I・1-2721-2	正善寺上(2721-2)	幸崎町能地	指定済	H31.03.25	県告 244 号	H31.03.25	県告 244 号
I・1-5234	亀山上(5234)	幸崎町能地	指定済	H31.03.25	県告 244 号	H31.03.25	県告 244 号
I・1-5235	沖田上(5235)	幸崎町能地	指定済	H31.03.25	県告 244 号	H31.03.25	県告 244 号
I・1-5236	市営住宅上(5236)	幸崎町能地	指定済	H31.03.25	県告 244 号	H31.03.25	県告 244 号
I・1-5236-1	市営住宅上(5236-1)	幸崎町能地	指定済	H31.03.25	県告 244 号	H31.03.25	県告 244 号
I・1-5237	池本寮上(5237)	幸崎町能地	指定済	H31.03.25	県告 244 号	H31.03.25	県告 244 号
I・1-5237-2	池本寮上(5237-2)	幸崎町能地	指定済	H31.03.25	県告 244 号	H31.03.25	県告 244 号
I・1-5238	新田上(5238)	幸崎町能地	指定済	H31.03.25	県告 244 号	H31.03.25	県告 244 号
I・1-5239	権現神社東(5239)	幸崎町能地	指定済	H31.03.25	県告 244 号	H31.03.25	県告 244 号
I・1-5239-1	権現神社東(5239-1)	幸崎町能地	指定済	H31.03.25	県告 244 号	H31.03.25	県告 244 号
I・1-5239-2	権現神社東(5239-2)	幸崎町能地	指定済	H31.03.25	県告 244 号	H31.03.25	県告 244 号
I・1-5239-3	権現神社東(5239-3)	幸崎町能地	指定済	H31.03.25	県告 244 号	H31.03.25	県告 244 号
I・1-2664-2	宮の谷(2664-2)	幸崎町能地	指定済	H31.03.25	県告 244 号	H31.03.25	県告 244 号
I・1-2666	大地(2666)	幸崎町能地	指定済	H31.03.25	県告 244 号	H31.03.25	県告 244 号
I・1-2667	桑田(2667)	幸崎町能地	指定済	H31.03.25	県告 244 号	H31.03.25	県告 244 号
I・1-2668	向井(2668)	幸崎町能地	指定済	H31.03.25	県告 244 号	H31.03.25	県告 244 号
I・1-2668-2	向井(2668-2)	幸崎町能地	指定済	H31.03.25	県告 244 号	H31.03.25	県告 244 号
I・1-2668-4	向井(2668-4)	幸崎町能地	指定済	H31.03.25	県告 244 号	H31.03.25	県告 244 号
II・1-10522-5	向条上(10522-5)	幸崎渡瀬	指定済	H31.03.25	県告 244 号	H31.03.25	県告 244 号
II・1-10522-6	向条上(10522-6)	幸崎渡瀬	指定済	H31.03.25	県告 244 号	H31.03.25	県告 244 号
II・1-10522-7	向条上(10522-7)	幸崎渡瀬	指定済	H31.03.25	県告 244 号	H31.03.25	県告 244 号
II・1-10522-8	向条上(10522-8)	幸崎渡瀬	指定済	H31.03.25	県告 244 号	H31.03.25	県告 244 号
II・1-9952	馬地東(9952)	幸崎能地 1 丁目	指定済	H31.03.25	県告 244 号	H31.03.25	県告 244 号
I・1-2668-5	向井(2668-5)	幸崎能地 1 丁目	指定済	H31.03.25	県告 244 号		
I・1-2668-6	向井(2668-6)	幸崎能地 1 丁目	指定済	H31.03.25	県告 244 号	H31.03.25	県告 244 号
I・1-2668-3	向井(2668-3)	幸崎能地 1 丁目	指定済	H31.03.25	県告 244 号	H31.03.25	県告 244 号

区域(箇所)番号	区域(箇所)名	字	状態	土砂災害警戒区域		土砂災害特別警戒区域	
				告示年月日	告示番号	告示年月日	告示番号
I・1-2668-1	向井(2668-1)	幸崎能地 1 丁目	指定済	H31.03.25	県告 244 号	H31.03.25	県告 244 号
I・1-2727	宇和島(2727)	幸崎能地 1 丁目	指定済	H31.03.25	県告 244 号	H31.03.25	県告 244 号
I・1-2727-1	宇和島(2727-1)	幸崎能地 1 丁目	指定済	H31.03.25	県告 244 号		
I・1-6530	幸陽ドック西(6530)	幸崎能地 3 丁目	指定済	R05.04.27	県告 713 号	R05.04.27	県告 713 号
I・1-6530-1	幸陽ドック西(6530-1)	幸崎能地 3 丁目	指定済	H31.03.25	県告 244 号		
I・1-6530-2	幸陽ドック西(6530-2)	幸崎能地 3 丁目	指定済	H31.03.25	県告 244 号		
I・1-6530-3	幸陽ドック西(6530-3)	幸崎能地 3 丁目	指定済	R02.05.28	県告 636 号	R02.05.28	県告 636 号
I・1-2663	常盤神社裏(2663)	幸崎能地 4 丁目	指定済	H31.03.25	県告 244 号	H31.03.25	県告 244 号
I・1-2664	宮の谷(2664)	幸崎能地 5 丁目	指定済	H31.03.25	県告 244 号	H31.03.25	県告 244 号
I・1-2664-1	宮の谷(2664-1)	幸崎能地 5 丁目	指定済	H31.03.25	県告 244 号	H31.03.25	県告 244 号
I・1-5234-1	亀山上(5234-1)	幸崎能地 5 丁目	指定済	H31.03.25	県告 244 号	H31.03.25	県告 244 号
I・1-5189-1	本能寺(5189-1)	幸崎能地 5 丁目	指定済	H31.03.25	県告 244 号	H31.03.25	県告 244 号
I・1-2717	本能地(2717)	幸崎能地 5 丁目	指定済	H31.03.25	県告 244 号	H31.03.25	県告 244 号
I・1-2664-3	宮の谷(2664-3)	幸崎能地 5 丁目	指定済	R02.05.28	県告 636 号	R02.05.28	県告 636 号
II・1-4847-3	三次上(4847-3)	幸崎能地 6 丁目	指定済	H31.03.25	県告 244 号	H31.03.25	県告 244 号
II・1-1878-5	善光寺西(1878-5)	幸崎能地 7 丁目	指定済	H31.03.25	県告 244 号	H31.03.25	県告 244 号
II・1-1878	善光寺西(1878)	幸崎能地 7 丁目	指定済	H31.03.25	県告 244 号	H31.03.25	県告 244 号
II・1-1878-1	善光寺西(1878-1)	幸崎能地 7 丁目	指定済	H31.03.25	県告 244 号	H31.03.25	県告 244 号
II・1-1878-2	善光寺西(1878-2)	幸崎能地 7 丁目	指定済	H31.03.25	県告 244 号	H31.03.25	県告 244 号
I・1-5237-1	池本寮上(5237-1)	幸崎能地 7 丁目	指定済	H31.03.25	県告 244 号	H31.03.25	県告 244 号
I・1-5239-4	権現神社東(5239-4)	幸崎能地 7 丁目	指定済	H31.03.25	県告 244 号	H31.03.25	県告 244 号
I・1-2690	許山公民館北(2690)	高坂町許山	指定済	R01.08.08	県告 537 号	R01.08.08	県告 537 号
I・1-2690-1	許山公民館北(2690-1)	高坂町許山	指定済	R01.08.08	県告 537 号	R01.08.08	県告 537 号

区域(箇所)番号	区域(箇所)名	字	状態	土砂災害警戒区域		土砂災害特別警戒区域	
				告示年月日	告示番号	告示年月日	告示番号
I・1-2691	許山配水所下(2691)	高坂町許山	指定済	R01.08.08	県告 537 号	R01.08.08	県告 537 号
I・1-5202	白馬(5202)	高坂町許山	指定済	R01.08.08	県告 537 号	R01.08.08	県告 537 号
I・1-6432-1	許山ポンプ場上(6432-1)	高坂町許山	指定済	R01.08.08	県告 537 号	R01.08.08	県告 537 号
II・1-9941	許山 1(9941)	高坂町許山	指定済	R01.08.08	県告 537 号	R01.08.08	県告 537 号
II・1-9942	許山 2(9942)	高坂町許山	指定済	R01.08.08	県告 537 号	R01.08.08	県告 537 号
II・1-4811	野々部(4811)	高坂町許山	指定済	R01.08.08	県告 537 号	R01.08.08	県告 537 号
II・1-4812	土井(4812)	高坂町許山	指定済	R01.08.08	県告 537 号	R01.08.08	県告 537 号
II・1-1832	許山公民館西(1832)	高坂町許山	指定済	R01.08.08	県告 537 号	R01.08.08	県告 537 号
II・1-1833	自然休養村送水所下(1833)	高坂町許山	指定済	R01.08.08	県告 537 号	R01.08.08	県告 537 号
II・1-1834	許山 2(1834)	高坂町許山	指定済	R01.08.08	県告 537 号	R01.08.08	県告 537 号
II・1-1836	仏通寺(1836)	高坂町許山	指定済	R01.08.08	県告 537 号	R01.08.08	県告 537 号
II・1-1836-1	仏通寺(1836-1)	高坂町許山	指定済	R01.08.08	県告 537 号	R01.08.08	県告 537 号
II・1-1841	西下北 1(1841)	高坂町真良	指定済	R01.08.08	県告 537 号	R01.08.08	県告 537 号
II・1-1842	西下北 2(1842)	高坂町真良	指定済	R01.08.08	県告 537 号	R01.08.08	県告 537 号
II・1-1842-1	西下北 2(1842-1)	高坂町真良	指定済	R05.03.23	県告 515 号	R05.03.23	県告 515 号
II・1-1844-1	馬井谷口(1844-1)	高坂町真良	指定済	R01.08.08	県告 537 号	R01.08.08	県告 537 号
II・1-1844-2	馬井谷口(1844-2)	高坂町真良	指定済	R01.08.08	県告 537 号	R01.08.08	県告 537 号
I・1-6531	西下市営西(6531)	高坂町真良	指定済	R01.08.08	県告 537 号	R01.08.08	県告 537 号
I・1-6531-1	西下市営西(6531-1)	高坂町真良	指定済	R01.08.08	県告 537 号	R01.08.08	県告 537 号
I・1-6531-2	西下市営西(6531-2)	高坂町真良	指定済	R01.08.08	県告 537 号	R01.08.08	県告 537 号
I・1-6531-3	西下市営西(6531-3)	高坂町真良	指定済	R01.08.08	県告 537 号	R01.08.08	県告 537 号
I・1-6531-4	西下市営西(6531-4)	高坂町真良	指定済	R01.08.08	県告 537 号	R01.08.08	県告 537 号
I・1-6531-5	西下市営西(6531-5)	高坂町真良	指定済	R01.08.08	県告 537 号	R01.08.08	県告 537 号
I・1-6531-6	西下市営西(6531-6)	高坂町真良	指定済	R01.08.08	県告 537 号	R01.08.08	県告 537 号
I・1-6531-7	西下市営西(6531-7)	高坂町真良	指定済	R01.08.08	県告 537 号	R01.08.08	県告 537 号
I・1-6531-8	西下市営西(6531-8)	高坂町真良	指定済	R01.08.08	県告 537 号	R01.08.08	県告 537 号
I・1-6531-9	西下市営西(6531-9)	高坂町真良	指定済	R01.08.08	県告 537 号	R01.08.08	県告 537 号
I・1-6532	高坂郵便局西(6532)	高坂町真良	指定済	R01.08.08	県告 537 号	R01.08.08	県告 537 号
I・1-6532-1	高坂郵便局西(6532-1)	高坂町真良	指定済	R01.08.08	県告 537 号	R01.08.08	県告 537 号
II・1-4813	馬井谷若林(4813)	高坂町真良	指定済	R01.08.08	県告 537 号	R01.08.08	県告 537 号
II・1-4813-1	馬井谷若林(4813-1)	高坂町真良	指定済	R01.08.08	県告 537 号	R01.08.08	県告 537 号
II・1-4813-2	馬井谷若林(4813-2)	高坂町真良	指定済	R01.08.08	県告 537 号	R01.08.08	県告 537 号
II・1-4813-3	馬井谷若林(4813-3)	高坂町真良	指定済	R01.08.08	県告 537 号	R01.08.08	県告 537 号

区域(箇所)番号	区域(箇所)名	字	状態	土砂災害警戒区域		土砂災害特別警戒区域	
				告示年月日	告示番号	告示年月日	告示番号
Ⅱ・1-9943-1	市場上(9943-1)	高坂町真良	指定済	R01.08.08	県告 537 号	R01.08.08	県告 537 号
Ⅱ・1-4787	明神神社西(4787)	高坂町真良	指定済	R01.08.08	県告 537 号	R01.08.08	県告 537 号
Ⅱ・1-4787-1	明神神社西(4787-1)	高坂町真良	指定済	R01.08.08	県告 537 号	R01.08.08	県告 537 号
Ⅱ・1-4787-2	明神神社西(4787-2)	高坂町真良	指定済	R01.08.08	県告 537 号	R01.08.08	県告 537 号
Ⅰ・1-5211-2	慶雲寮(5211-2)	高坂町真良	指定済	R01.08.08	県告 537 号	R01.08.08	県告 537 号
Ⅱ・1-2343	湾谷(2343)	高坂町真良	指定済	R01.08.08	県告 537 号	R01.08.08	県告 537 号
Ⅱ・1-2343-1	湾谷(2343-1)	高坂町真良	指定済	R01.08.08	県告 537 号	R01.08.08	県告 537 号
Ⅱ・1-2343-2	湾谷(2343-2)	高坂町真良	指定済	R01.08.08	県告 537 号	R01.08.08	県告 537 号
Ⅱ・1-2343-3	湾谷(2343-3)	高坂町真良	指定済	R01.08.08	県告 537 号	R01.08.08	県告 537 号
Ⅰ・1-6514	真良峠(6514)	高坂町真良	指定済	R01.08.08	県告 537 号	R01.08.08	県告 537 号
Ⅰ・1-6514-1	真良峠(6514-1)	高坂町真良	指定済	R01.08.08	県告 537 号	R01.08.08	県告 537 号
Ⅰ・1-6514-2	真良峠(6514-2)	高坂町真良	指定済	R01.08.08	県告 537 号	R01.08.08	県告 537 号
Ⅰ・1-6514-3	真良峠(6514-3)	高坂町真良	指定済	R01.08.08	県告 537 号	R01.08.08	県告 537 号
Ⅰ・1-6514-4	真良峠(6514-4)	高坂町真良	指定済	R01.08.08	県告 537 号	R01.08.08	県告 537 号
Ⅰ・1-2696	高坂公民館西(2696)	高坂町真良	指定済	R01.08.08	県告 537 号	R01.08.08	県告 537 号
Ⅰ・1-2696-1	高坂公民館西(2696-1)	高坂町真良	指定済	R01.08.08	県告 537 号	R01.08.08	県告 537 号
Ⅰ・1-2696-2	高坂公民館西(2696-2)	高坂町真良	指定済	R01.08.08	県告 537 号	R01.08.08	県告 537 号
Ⅰ・1-2696-3	高坂公民館西(2696-3)	高坂町真良	指定済	R01.08.08	県告 537 号	R01.08.08	県告 537 号
Ⅱ・1-10508	西下(10508)	高坂町真良	指定済	R01.08.08	県告 537 号	R01.08.08	県告 537 号
Ⅱ・1-10508-1	西下(10508-1)	高坂町真良	指定済	R01.08.08	県告 537 号	R01.08.08	県告 537 号
Ⅱ・1-9967	馬井谷公民館上(9967)	高坂町真良	指定済	R01.08.08	県告 537 号	R01.08.08	県告 537 号
Ⅱ・1-9967-1	馬井谷公民館上(9967-1)	高坂町真良	指定済	R01.08.08	県告 537 号	R01.08.08	県告 537 号
Ⅱ・1-9967-2	馬井谷公民館上(9967-2)	高坂町真良	指定済	R01.08.08	県告 537 号	R01.08.08	県告 537 号
Ⅱ・1-9967-3	馬井谷公民館上(9967-3)	高坂町真良	指定済	R01.08.08	県告 537 号	R01.08.08	県告 537 号
Ⅱ・2-1390	本郷(1390)	高坂町真良	指定済	H30.12.13	県告 869 号	H30.12.13	県告 869 号
Ⅰ・1-6473	本郷(6473)	高坂町真良	指定済	H30.12.13	県告 869 号	H30.12.13	県告 869 号
Ⅱ・1-4862-1	山内上(4862-1)	鷺浦町向田野 浦	指定済	R01.06.13	県告 423 号	R01.06.13	県告 423 号
Ⅱ・1-4862-2	山内上(4862-2)	鷺浦町向田野 浦	指定済	R01.06.13	県告 423 号	R01.06.13	県告 423 号
Ⅱ・1-4888	丸山南(4888)	鷺浦町向田野 浦	指定済	R01.06.13	県告 423 号	R01.06.13	県告 423 号
Ⅱ・1-4888-1	丸山南(4888-1)	鷺浦町向田野 浦	指定済	R01.06.13	県告 423 号	R01.06.13	県告 423 号

区域(箇所)番号	区域(箇所)名	字	状態	土砂災害警戒区域		土砂災害特別警戒区域	
				告示年月日	告示番号	告示年月日	告示番号
Ⅱ・1-4888-2	丸山南(4888-2)	鷺浦町向田野浦	指定済	R01.06.13	県告 423 号	R01.06.13	県告 423 号
I・1-2687	浜岡(2687)	鷺浦町向田野浦	指定済	R01.06.13	県告 423 号	R01.06.13	県告 423 号
I・1-2687-1	浜岡(2687-1)	鷺浦町向田野浦	指定済	R01.06.13	県告 423 号	R01.06.13	県告 423 号
I・1-2687-2	浜岡(2687-2)	鷺浦町向田野浦	指定済	R01.06.13	県告 423 号	R01.06.13	県告 423 号
I・1-2687-3	浜岡(2687-3)	鷺浦町向田野浦	指定済	R01.06.13	県告 423 号	R01.06.13	県告 423 号
I・1-2687-4	浜岡(2687-4)	鷺浦町向田野浦	指定済	R01.06.13	県告 423 号	R01.06.13	県告 423 号
I・1-2687-5	浜岡(2687-5)	鷺浦町向田野浦	指定済	R01.06.13	県告 423 号	R01.06.13	県告 423 号
I・1-2761	向イ谷(2761)	鷺浦町向田野浦	指定済	R01.06.13	県告 423 号	R01.06.13	県告 423 号
I・1-6549	向田野浦(6549)	鷺浦町向田野浦	指定済	R01.06.13	県告 423 号	R01.06.13	県告 423 号
I・1-6549-1	向田野浦(6549-1)	鷺浦町向田野浦	指定済	R01.06.13	県告 423 号	R01.06.13	県告 423 号
I・1-6549-2	向田野浦(6549-2)	鷺浦町向田野浦	指定済	R01.06.13	県告 423 号	R01.06.13	県告 423 号
I・1-6549-3	向田野浦(6549-3)	鷺浦町向田野浦	指定済	R01.06.13	県告 423 号	R01.06.13	県告 423 号
I・1-6549-4	向田野浦(6549-4)	鷺浦町向田野浦	指定済	R01.06.13	県告 423 号	R01.06.13	県告 423 号
Ⅱ・1-10511	丸山(10511)	鷺浦町向田野浦	指定済	R01.06.13	県告 423 号	R01.06.13	県告 423 号
Ⅱ・1-10511-1	丸山(10511-1)	鷺浦町向田野浦	指定済	R01.06.13	県告 423 号	R01.06.13	県告 423 号
Ⅱ・1-10511-2	丸山(10511-2)	鷺浦町向田野浦	指定済	R01.06.13	県告 423 号	R01.06.13	県告 423 号
Ⅱ・1-10511-3	丸山(10511-3)	鷺浦町向田野浦	指定済	R01.06.13	県告 423 号	R01.06.13	県告 423 号
Ⅱ・1-10511-4	丸山(10511-4)	鷺浦町向田野浦	指定済	R01.06.13	県告 423 号	R01.06.13	県告 423 号
Ⅱ・1-10512	岡田(10512)	鷺浦町向田野浦	指定済	R01.06.13	県告 423 号	R01.06.13	県告 423 号
Ⅱ・1-1940	布袋岩鼻北(1940)	鷺浦町向田野浦	指定済	R01.06.13	県告 423 号	R01.06.13	県告 423 号
Ⅱ・1-1940-1	布袋岩鼻北(1940-1)	鷺浦町向田野浦	指定済	R01.06.13	県告 423 号	R01.06.13	県告 423 号
Ⅱ・1-1940-2	布袋岩鼻北(1940-2)	鷺浦町向田野浦	指定済	R01.06.13	県告 423 号	R01.06.13	県告 423 号

区域(箇所)番号	区域(箇所)名	字	状態	土砂災害警戒区域		土砂災害特別警戒区域	
				告示年月日	告示番号	告示年月日	告示番号
Ⅱ・1-1940-3	布袋岩鼻北(1940-3)	鷺浦町向田野浦	指定済	R01.06.13	県告 423 号	R01.06.13	県告 423 号
Ⅱ・1-1941	貯水池下(1941)	鷺浦町向田野浦	指定済	R01.06.13	県告 423 号	R01.06.13	県告 423 号
Ⅱ・1-1941-1	貯水池下(1941-1)	鷺浦町向田野浦	指定済	R01.06.13	県告 423 号	R01.06.13	県告 423 号
Ⅱ・1-4855	小佐木公民館上(4855)	鷺浦町須波	指定済	R01.06.13	県告 423 号	R01.06.13	県告 423 号
Ⅱ・1-4855-1	小佐木公民館上(4855-1)	鷺浦町須波	指定済	R01.06.13	県告 423 号	R01.06.13	県告 423 号
Ⅱ・1-4855-2	小佐木公民館上(4855-2)	鷺浦町須波	指定済	R01.06.13	県告 423 号	R01.06.13	県告 423 号
Ⅱ・1-4856	佐木港西(4856)	鷺浦町須波	指定済	R01.06.13	県告 423 号	R01.06.13	県告 423 号
Ⅱ・1-4860	タナハシ島南(4860)	鷺浦町須波	指定済	R01.06.13	県告 423 号	R01.06.13	県告 423 号
Ⅱ・1-4860-1	タナハシ島南(4860-1)	鷺浦町須波	指定済	R01.06.13	県告 423 号	R01.06.13	県告 423 号
Ⅱ・1-4860-2	タナハシ島南(4860-2)	鷺浦町須波	指定済	R01.06.13	県告 423 号	R01.06.13	県告 423 号
Ⅱ・1-4860-3	タナハシ島南(4860-3)	鷺浦町須波	指定済	R01.06.13	県告 423 号	R01.06.13	県告 423 号
Ⅱ・1-4860-4	タナハシ島南(4860-4)	鷺浦町須波	指定済	R01.06.13	県告 423 号	R01.06.13	県告 423 号
Ⅱ・1-4861-1	池の上(4861-1)	鷺浦町須波	指定済	R01.06.13	県告 423 号	R01.06.13	県告 423 号
Ⅱ・1-4861-2	池の上(4861-2)	鷺浦町須波	指定済	R01.06.13	県告 423 号	R01.06.13	県告 423 号
Ⅱ・1-1938	比呂神社下(1938)	鷺浦町須波	指定済	R01.06.13	県告 423 号	R01.06.13	県告 423 号
Ⅱ・1-1938-1	比呂神社下(1938-1)	鷺浦町須波	指定済	R01.06.13	県告 423 号	R01.06.13	県告 423 号
Ⅰ・1-6540	中学校上(6540)	鷺浦町須波	指定済	R01.06.13	県告 423 号	R01.06.13	県告 423 号
Ⅰ・1-6540-1	中学校上(6540-1)	鷺浦町須波	指定済	R01.06.13	県告 423 号	R01.06.13	県告 423 号
Ⅱ・1-9976	安楽寺(9976)	鷺浦町須波	指定済	R01.06.13	県告 423 号	R01.06.13	県告 423 号
Ⅱ・1-9976-1	安楽寺(9976-1)	鷺浦町須波	指定済	R01.06.13	県告 423 号	R01.06.13	県告 423 号
Ⅱ・1-9976-2	安楽寺(9976-2)	鷺浦町須波	指定済	R01.06.13	県告 423 号	R01.06.13	県告 423 号
Ⅱ・1-9976-3	安楽寺(9976-3)	鷺浦町須波	指定済	R01.06.13	県告 423 号	R01.06.13	県告 423 号
Ⅱ・1-9976-4	安楽寺(9976-4)	鷺浦町須波	指定済	R01.06.13	県告 423 号	R01.06.13	県告 423 号
Ⅱ・1-9976-5	安楽寺(9976-5)	鷺浦町須波	指定済	R01.06.13	県告 423 号	R01.06.13	県告 423 号
Ⅱ・1-9976-6	安楽寺(9976-6)	鷺浦町須波	指定済	R01.06.13	県告 423 号	R01.06.13	県告 423 号
Ⅱ・1-9976-7	安楽寺(9976-7)	鷺浦町須波	指定済	R01.06.13	県告 423 号	R01.06.13	県告 423 号
Ⅰ・1-2684	御畑(2684)	鷺浦町須波	指定済	R01.06.13	県告 423 号	R01.06.13	県告 423 号
Ⅰ・1-2684-1	御畑(2684-1)	鷺浦町須波	指定済	R01.06.13	県告 423 号	R01.06.13	県告 423 号
Ⅰ・1-2684-2	御畑(2684-2)	鷺浦町須波	指定済	R01.06.13	県告 423 号	R01.06.13	県告 423 号
Ⅰ・1-2609-2	糸崎第 2 公園南(2609-2)	糸崎 4 丁目	指定済	R02.01.30	県告 54 号	R02.01.30	県告 54 号
Ⅰ・1-2813-5	天神北(2813-5)	糸崎 6 丁目	指定済	R02.05.28	県告 629 号		

区域(箇所)番号	区域(箇所)名	字	状態	土砂災害警戒区域		土砂災害特別警戒区域	
				告示年月日	告示番号	告示年月日	告示番号
I・1-6524	広友公園 (6524)	糸崎一丁目	指定済	H24.01.23	県告 72 号	H24.01.23	県告 72 号
I・1-2751	広友東 (2751)	糸崎一丁目	指定済	H24.01.23	県告 72 号	H24.01.23	県告 72 号
I・1-2751-1	広友東 (2751-1)	糸崎一丁目	指定済	H24.01.23	県告 72 号	H24.01.23	県告 72 号
I・1-2752	広友西 (2752)	糸崎一丁目	指定済	H24.01.23	県告 72 号	H24.01.23	県告 72 号
I・1-2747-1	時貞西 (2747-1)	糸崎三丁目	指定済	H24.01.23	県告 72 号	H24.01.23	県告 72 号
I・1-2747-2	時貞西 (2747-2)	糸崎三丁目	指定済	H24.01.23	県告 72 号	H24.01.23	県告 72 号
I・1-2609	糸崎第2公園南 (2609)	糸崎四丁目	指定済	H24.01.23	県告 72 号	H24.01.23	県告 72 号
I・1-2609-1	糸崎第2公園南(2609-1)	糸崎四丁目	指定済	H24.01.23	県告 72 号	H24.01.23	県告 72 号
I・1-2605-1	神社北(2605-1)	糸崎町	指定済	R02.05.28	県告 629 号	R02.05.28	県告 629 号
I・1-2605	神社北 (2605)	糸崎八丁目	指定済	H24.01.23	県告 72 号	H24.01.23	県告 72 号
I・1-2813	天神北 (2813)	糸崎八丁目	指定済	H24.01.23	県告 72 号	H24.01.23	県告 72 号
I・1-2813-1	天神北 (2813-1)	糸崎八丁目	指定済	H24.01.23	県告 72 号	H24.01.23	県告 72 号
I・1-2813-2	天神北 (2813-2)	糸崎八丁目	指定済	H24.01.23	県告 72 号	H24.01.23	県告 72 号
I・1-2813-3	天神北 (2813-3)	糸崎八丁目	指定済	H24.01.23	県告 72 号	H24.01.23	県告 72 号
I・1-2813-4	天神北 (2813-4)	糸崎八丁目	指定済	H24.01.23	県告 72 号	H24.01.23	県告 72 号
I・1-5200	下木原西 (5200)	糸崎八丁目	指定済	H24.01.23	県告 72 号	H24.01.23	県告 72 号
I・1-6523	下木原 (6523)	糸崎八丁目	指定済	H24.01.23	県告 72 号	H24.01.23	県告 72 号
II・1-1972	御山公園西 (1972)	糸崎八丁目	指定済	H24.01.23	県告 72 号	H24.01.23	県告 72 号
II・1-9987	下木原西 (9987)	糸崎八丁目	指定済	H24.01.23	県告 72 号	H24.01.23	県告 72 号
II・1-9988	御山公園南 (9988)	糸崎八丁目	指定済	H24.01.23	県告 72 号	H24.01.23	県告 72 号
I・1-2607	天満平 (2607)	糸崎六丁目	指定済	H24.01.23	県告 72 号	H24.01.23	県告 72 号
I・1-2608	糸崎小東 (2608)	糸崎六丁目	指定済	H24.01.23	県告 72 号	H24.01.23	県告 72 号
I・1-2698	天満平 (2698)	糸崎六丁目	指定済	H24.01.23	県告 72 号	H24.01.23	県告 72 号
I・1-2715-1	福寄 (2715-1)	糸崎六丁目	指定済	H24.01.23	県告 72 号	H24.01.23	県告 72 号
I・1-2674	川東(2674)	宗郷町	指定済	H31.03.18	県告 203 号	H31.03.18	県告 203 号
I・1-2674-1	川東(2674-1)	宗郷町	指定済	H31.03.18	県告 203 号	H31.03.18	県告 203 号
I・1-2674-2	川東(2674-2)	宗郷町	指定済	H31.03.18	県告 203 号	H31.03.18	県告 203 号
I・1-2674-3	川東(2674-3)	宗郷町	指定済	H31.03.18	県告 203 号	H31.03.18	県告 203 号
I・1-2743	宗郷西(2743)	宗郷町	指定済	H31.03.18	県告 203 号	H31.03.18	県告 203 号
I・1-2673	宇佐八幡宮(2673)	宗郷町	指定済	H31.03.18	県告 203 号	H31.03.18	県告 203 号
I・1-5231	公民館北(5231)	宗郷町	指定済	H31.03.18	県告 203 号	H31.03.18	県告 203 号
I・1-5232	岸田上(5232)	宗郷町	指定済	H31.03.18	県告 203 号	H31.03.18	県告 203 号
I・1-5233	宗郷第二公園上(5233)	宗郷町	指定済	H31.03.18	県告 203 号	H31.03.18	県告 203 号

区域(箇所)番号	区域(箇所)名	字	状態	土砂災害警戒区域		土砂災害特別警戒区域	
				告示年月日	告示番号	告示年月日	告示番号
I・1-6441	宗郷(6441)	宗郷町	指定済	H31.03.18	県告 203 号	H31.03.18	県告 203 号
I・1-6441-1	宗郷(6441-1)	宗郷町	指定済	H31.03.18	県告 203 号	H31.03.18	県告 203 号
I・1-6441-2	宗郷(6441-2)	宗郷町	指定済	H31.03.18	県告 203 号	H31.03.18	県告 203 号
I・1-6507	宗郷沖(6507)	宗郷町	指定済	H31.03.18	県告 203 号	H31.03.18	県告 203 号
II・2-1377	鳥越中(1377)	小坂町	指定済	R01.08.08	県告 537 号	R01.08.08	県告 537 号
II・2-1377-1	鳥越中(1377-1)	小坂町	指定済	R01.08.08	県告 537 号	R01.08.08	県告 537 号
II・2-1377-2	鳥越中(1377-2)	小坂町	指定済	R01.08.08	県告 537 号	R01.08.08	県告 537 号
II・1-10509-1	皆井田(10509-1)	小坂町	指定済	R01.08.08	県告 537 号	R01.08.08	県告 537 号
I・1-2736	鳥越下(2736)	小坂町	指定済	R01.08.08	県告 537 号	R01.08.08	県告 537 号
I・1-6518	中組西(6518)	小坂町	指定済	R01.08.08	県告 537 号	R01.08.08	県告 537 号
I・1-6518-1	中組西(6518-1)	小坂町	指定済	R01.08.08	県告 537 号	R01.08.08	県告 537 号
I・1-6518-2	中組西(6518-2)	小坂町	指定済	R01.08.08	県告 537 号	R01.08.08	県告 537 号
I・1-6518-3	中組西(6518-3)	小坂町	指定済	R01.08.08	県告 537 号	R01.08.08	県告 537 号
I・1-5207	長谷神宮北(5207)	小坂町	指定済	R01.08.08	県告 537 号	R01.08.08	県告 537 号
I・1-5207-1	長谷神宮北(5207-1)	小坂町	指定済	R01.08.08	県告 537 号	R01.08.08	県告 537 号
I・1-5209	松原上(5209)	小坂町	指定済	R01.08.08	県告 537 号	R01.08.08	県告 537 号
I・1-5209-1	松原上(5209-1)	小坂町	指定済	R01.08.08	県告 537 号		
I・1-5209-2	松原上(5209-2)	小坂町	指定済	R01.08.08	県告 537 号	R01.08.08	県告 537 号
I・1-5209-3	松原上(5209-3)	小坂町	指定済	R01.08.08	県告 537 号	R01.08.08	県告 537 号
I・1-5209-4	松原上(5209-4)	小坂町	指定済	R01.08.08	県告 537 号	R01.08.08	県告 537 号
I・1-5209-5	松原上(5209-5)	小坂町	指定済	R01.08.08	県告 537 号	R01.08.08	県告 537 号
I・1-5209-6	松原上(5209-6)	小坂町	指定済	R01.08.08	県告 537 号	R01.08.08	県告 537 号
I・1-5209-7	松原上(5209-7)	小坂町	指定済	R01.08.08	県告 537 号	R01.08.08	県告 537 号
I・1-5211	慶雲寮(5211)	小坂町	指定済	R01.08.08	県告 537 号	R01.08.08	県告 537 号
I・1-5211-1	慶雲寮(5211-1)	小坂町	指定済	R01.08.08	県告 537 号	R01.08.08	県告 537 号
II・1-2343-4	湾谷(2343-4)	小坂町	指定済	R01.08.08	県告 537 号	R01.08.08	県告 537 号
II・1-2343-5	湾谷(2343-5)	小坂町	指定済	R01.08.08	県告 537 号	R01.08.08	県告 537 号
II・1-4803	中組下(4803)	小坂町	指定済	R01.08.08	県告 537 号	R01.08.08	県告 537 号
II・1-9964	小坂公民館上(9964)	小坂町	指定済	R01.08.08	県告 537 号	R01.08.08	県告 537 号
II・1-9964-1	小坂公民館上(9964-1)	小坂町	指定済	R01.08.08	県告 537 号	R01.08.08	県告 537 号
II・1-4825	畑窪(4825)	小坂町	指定済	R01.08.08	県告 537 号	R01.08.08	県告 537 号
II・1-4827	大長寺川 3(4827)	小坂町	指定済	R01.08.08	県告 537 号	R01.08.08	県告 537 号
II・1-4827-1	大長寺川 3(4827-1)	小坂町	指定済	R01.08.08	県告 537 号	R01.08.08	県告 537 号
II・1-4828	皆井田幸谷(4828)	小坂町	指定済	R01.08.08	県告 537 号	R01.08.08	県告 537 号

区域(箇所)番号	区域(箇所)名	字	状態	土砂災害警戒区域		土砂災害特別警戒区域	
				告示年月日	告示番号	告示年月日	告示番号
Ⅱ・1-4828-1	皆井田幸谷(4828-1)	小坂町	指定済	R01.08.08	県告 537 号	R01.08.08	県告 537 号
Ⅱ・1-4828-2	皆井田幸谷(4828-2)	小坂町	指定済	R01.08.08	県告 537 号	R01.08.08	県告 537 号
Ⅱ・1-4828-3	皆井田幸谷(4828-3)	小坂町	指定済	R01.08.08	県告 537 号	R01.08.08	県告 537 号
Ⅱ・1-4880	鳥越上(4880)	小坂町	指定済	R01.08.08	県告 537 号	R01.08.08	県告 537 号
Ⅱ・1-4880-1	鳥越上(4880-1)	小坂町	指定済	R01.08.08	県告 537 号	R01.08.08	県告 537 号
Ⅱ・1-4880-10	鳥越上(4880-10)	小坂町	指定済	R01.08.08	県告 537 号	R01.08.08	県告 537 号
Ⅱ・1-4880-11	鳥越上(4880-11)	小坂町	指定済	R01.08.08	県告 537 号	R01.08.08	県告 537 号
Ⅱ・1-4880-2	鳥越上(4880-2)	小坂町	指定済	R01.08.08	県告 537 号	R01.08.08	県告 537 号
Ⅱ・1-4880-3	鳥越上(4880-3)	小坂町	指定済	R01.08.08	県告 537 号	R01.08.08	県告 537 号
Ⅱ・1-4880-4	鳥越上(4880-4)	小坂町	指定済	R01.08.08	県告 537 号	R01.08.08	県告 537 号
Ⅱ・1-4880-5	鳥越上(4880-5)	小坂町	指定済	R01.08.08	県告 537 号	R01.08.08	県告 537 号
Ⅱ・1-4880-6	鳥越上(4880-6)	小坂町	指定済	R01.08.08	県告 537 号	R01.08.08	県告 537 号
Ⅱ・1-4880-7	鳥越上(4880-7)	小坂町	指定済	R01.08.08	県告 537 号	R01.08.08	県告 537 号
Ⅱ・1-4880-8	鳥越上(4880-8)	小坂町	指定済	R01.08.08	県告 537 号	R01.08.08	県告 537 号
Ⅱ・1-4880-9	鳥越上(4880-9)	小坂町	指定済	R01.08.08	県告 537 号	R01.08.08	県告 537 号
Ⅱ・1-4881	皆井田上(4881)	小坂町	指定済	R01.08.08	県告 537 号	R01.08.08	県告 537 号
Ⅱ・1-4881-1	皆井田上(4881-1)	小坂町	指定済	R01.08.08	県告 537 号	R01.08.08	県告 537 号
Ⅰ・1-6537	天満(6537)	小坂町	指定済	R01.08.08	県告 537 号	R01.08.08	県告 537 号
Ⅰ・1-6537-1	天満(6537-1)	小坂町	指定済	R01.08.08	県告 537 号	R01.08.08	県告 537 号
Ⅰ・1-6539	大長寺川 2(6539)	小坂町	指定済	R03.03.25	県告 326 号	R03.03.25	県告 326 号
Ⅰ・1-6539-1	大長寺川 2(6539-1)	小坂町	指定済	R01.08.08	県告 537 号	R01.08.08	県告 537 号
Ⅰ・1-6539-2	大長寺川 2(6539-2)	小坂町	指定済	R01.08.08	県告 537 号	R01.08.08	県告 537 号
Ⅰ・1-6546	大板上(6546)	小坂町	指定済	R01.08.08	県告 537 号	R01.08.08	県告 537 号
Ⅰ・1-6546-1	大板上(6546-1)	小坂町	指定済	R01.08.08	県告 537 号	R01.08.08	県告 537 号
Ⅰ・1-6547	小坂公園上(6547)	小坂町	指定済	R01.08.08	県告 537 号	R01.08.08	県告 537 号
Ⅰ・1-6547-1	小坂公園上(6547-1)	小坂町	指定済	R01.08.08	県告 537 号	R01.08.08	県告 537 号
Ⅱ・1-1906	引迫下(1906)	小坂町	指定済	R01.08.08	県告 537 号	R01.08.08	県告 537 号
Ⅱ・1-1906-1	引迫下(1906-1)	小坂町	指定済	R01.08.08	県告 537 号	R01.08.08	県告 537 号
Ⅱ・1-1908	引迫上(1908)	小坂町	指定済	R01.08.08	県告 537 号	R01.08.08	県告 537 号
Ⅱ・1-1908-1	引迫上(1908-1)	小坂町	指定済	R01.08.08	県告 537 号	R01.08.08	県告 537 号
Ⅱ・1-1908-2	引迫上(1908-2)	小坂町	指定済	R01.08.08	県告 537 号	R01.08.08	県告 537 号
Ⅱ・1-1909	中組上(1909)	小坂町	指定済	R01.08.08	県告 537 号	R01.08.08	県告 537 号
Ⅰ・1-5211-3	慶雲寮(5211-3)	小坂町	指定済	R02.05.28	県告 635 号		
Ⅱ・1-9945	玉城奥(9945)	小泉町	指定済	R01.08.08	県告 535 号	R01.08.08	県告 535 号

区域(箇所)番号	区域(箇所)名	字	状態	土砂災害警戒区域		土砂災害特別警戒区域	
				告示年月日	告示番号	告示年月日	告示番号
Ⅱ・1-9945-1	玉城奥(9945-1)	小泉町	指定済	R01.08.08	県告 535 号	R01.08.08	県告 535 号
Ⅱ・2-1371	池内南 B(1371)	小泉町	指定済	R01.08.08	県告 535 号	R01.08.08	県告 535 号
Ⅱ・2-1372	加古 B(1372)	小泉町	指定済	R01.08.08	県告 535 号	R01.08.08	県告 535 号
Ⅱ・2-1373	秋重 C(1373)	小泉町	指定済	R01.08.08	県告 535 号	R01.08.08	県告 535 号
Ⅱ・2-1375	生田西(1375)	小泉町	指定済	R01.08.08	県告 535 号	R01.08.08	県告 535 号
Ⅱ・2-1376	関屋西 1(1376)	小泉町	指定済	R01.08.08	県告 535 号	R01.08.08	県告 535 号
Ⅱ・2-1376-1	関屋西 1(1376-1)	小泉町	指定済	R01.08.08	県告 535 号	R01.08.08	県告 535 号
Ⅱ・2-346	加古 F(346)	小泉町	指定済	R01.08.08	県告 535 号	R01.08.08	県告 535 号
Ⅱ・2-349	秋重 B(349)	小泉町	指定済	R01.08.08	県告 535 号	R01.08.08	県告 535 号
Ⅱ・2-350-1	玉城西 A(350-1)	小泉町	指定済	R01.08.08	県告 535 号	R01.08.08	県告 535 号
Ⅱ・2-351-1	玉城東 A(351-1)	小泉町	指定済	R01.08.08	県告 535 号	R01.08.08	県告 535 号
Ⅱ・2-508	関屋東 B(508)	小泉町	指定済	R01.08.08	県告 535 号	R01.08.08	県告 535 号
Ⅰ・1-6510	加古(6510)	小泉町	指定済	R01.08.08	県告 535 号	R01.08.08	県告 535 号
Ⅰ・1-6510-1	加古(6510-1)	小泉町	指定済	R01.08.08	県告 535 号	R01.08.08	県告 535 号
Ⅰ・1-6510-2	加古(6510-2)	小泉町	指定済	R01.08.08	県告 535 号	R01.08.08	県告 535 号
Ⅰ・1-6510-5	加古(6510-5)	小泉町	指定済	R01.08.08	県告 535 号	R01.08.08	県告 535 号
Ⅰ・2-919	白滝園(919)	小泉町	指定済	R01.08.08	県告 535 号	R01.08.08	県告 535 号
Ⅰ・2-919-1	白滝園(919-1)	小泉町	指定済	R01.08.08	県告 535 号	R01.08.08	県告 535 号
Ⅱ・1-10002	小泉 B(10002)	小泉町	指定済	R01.08.08	県告 535 号	R01.08.08	県告 535 号
Ⅱ・1-10002-1	小泉 B(10002-1)	小泉町	指定済	R01.08.08	県告 535 号	R01.08.08	県告 535 号
Ⅱ・1-10004	小泉 D(10004)	小泉町	指定済	R01.08.08	県告 535 号	R01.08.08	県告 535 号
Ⅱ・1-10004-1	小泉 D(10004-1)	小泉町	指定済	R01.08.08	県告 535 号	R01.08.08	県告 535 号
Ⅱ・1-10004-2	小泉 D(10004-2)	小泉町	指定済	R01.08.08	県告 535 号	R01.08.08	県告 535 号
Ⅱ・1-10004-3	小泉 D(10004-3)	小泉町	指定済	R01.08.08	県告 535 号	R01.08.08	県告 535 号
Ⅱ・1-10004-4	小泉 D(10004-4)	小泉町	指定済	R01.08.08	県告 535 号	R01.08.08	県告 535 号
Ⅱ・1-10005	関屋(10005)	小泉町	指定済	R01.08.08	県告 535 号	R01.08.08	県告 535 号
Ⅱ・1-10498	池内 A(10498)	小泉町	指定済	R01.08.08	県告 535 号	R01.08.08	県告 535 号
Ⅱ・1-10498-1	池内 A(10498-1)	小泉町	指定済	R01.08.08	県告 535 号	R01.08.08	県告 535 号
Ⅱ・1-10498-2	池内 A(10498-2)	小泉町	指定済	R01.08.08	県告 535 号	R01.08.08	県告 535 号
Ⅱ・1-10498-3	池内 A(10498-3)	小泉町	指定済	R01.08.08	県告 535 号	R01.08.08	県告 535 号
Ⅱ・1-10498-4	池内 A(10498-4)	小泉町	指定済	R01.08.08	県告 535 号	R01.08.08	県告 535 号
Ⅱ・1-10498-5	池内 A(10498-5)	小泉町	指定済	R01.08.08	県告 535 号	R01.08.08	県告 535 号
Ⅱ・1-10499	加古 E(10499)	小泉町	指定済	R01.08.08	県告 535 号	R01.08.08	県告 535 号
Ⅱ・1-10500	秋重 A(10500)	小泉町	指定済	R01.08.08	県告 535 号	R01.08.08	県告 535 号

区域(箇所)番号	区域(箇所)名	字	状態	土砂災害警戒区域		土砂災害特別警戒区域	
				告示年月日	告示番号	告示年月日	告示番号
Ⅱ・1-10528	秋重中水野(10528)	小泉町	指定済	R01.08.08	県告 535 号	R01.08.08	県告 535 号
Ⅱ・1-1845	甲原西 1(1845)	小泉町	指定済	R01.08.08	県告 535 号	R01.08.08	県告 535 号
Ⅱ・1-1845-1	甲原西 1(1845-1)	小泉町	指定済	R01.08.08	県告 535 号	R01.08.08	県告 535 号
Ⅱ・1-1845-2	甲原西 1(1845-2)	小泉町	指定済	R01.08.08	県告 535 号	R01.08.08	県告 535 号
Ⅱ・1-1845-3	甲原西 1(1845-3)	小泉町	指定済	R01.08.08	県告 535 号	R01.08.08	県告 535 号
Ⅱ・1-1845-4	甲原西 1(1845-4)	小泉町	指定済	R01.08.08	県告 535 号	R01.08.08	県告 535 号
Ⅱ・1-1845-5	甲原西 1(1845-5)	小泉町	指定済	R01.08.08	県告 535 号	R01.08.08	県告 535 号
Ⅱ・1-1845-6	甲原西 1(1845-6)	小泉町	指定済	R01.08.08	県告 535 号	R01.08.08	県告 535 号
Ⅱ・1-1845-7	甲原西 1(1845-7)	小泉町	指定済	R01.08.08	県告 535 号	R01.08.08	県告 535 号
Ⅱ・1-1845-8	甲原西 1(1845-8)	小泉町	指定済	R01.08.08	県告 535 号	R01.08.08	県告 535 号
Ⅱ・1-1845-9	甲原西 1(1845-9)	小泉町	指定済	R01.08.08	県告 535 号	R01.08.08	県告 535 号
Ⅱ・1-1849	甲原北 3(1849)	小泉町	指定済	R01.08.08	県告 535 号	R01.08.08	県告 535 号
Ⅱ・1-1849-1	甲原北 3(1849-1)	小泉町	指定済	R01.08.08	県告 535 号	R01.08.08	県告 535 号
Ⅱ・1-1931-2	新池下(1931-2)	小泉町	指定済	R01.08.08	県告 535 号	R01.08.08	県告 535 号
Ⅱ・1-1931-3	新池下(1931-3)	小泉町	指定済	R01.08.08	県告 535 号	R01.08.08	県告 535 号
Ⅱ・1-4791	下池東(4791)	小泉町	指定済	R01.08.08	県告 535 号	R01.08.08	県告 535 号
Ⅱ・1-4852-1	時里上(4852-1)	小泉町	指定済	R01.08.08	県告 535 号	R01.08.08	県告 535 号
Ⅱ・1-4873	池内南 1(4873)	小泉町	指定済	R01.08.08	県告 535 号	R01.08.08	県告 535 号
Ⅱ・1-9935	加古 D(9935)	小泉町	指定済	R01.08.08	県告 535 号	R01.08.08	県告 535 号
Ⅱ・1-9944-2	関屋東 1(9944-2)	小泉町	指定済	R01.08.08	県告 535 号	R01.08.08	県告 535 号
Ⅱ・1-9944-3	関屋東 1(9944-3)	小泉町	指定済	R01.08.08	県告 535 号	R01.08.08	県告 535 号
Ⅱ・1-9944-4	関屋東 1(9944-4)	小泉町	指定済	R01.08.08	県告 535 号	R01.08.08	県告 535 号
Ⅱ・1-9944-5	関屋東 1(9944-5)	小泉町	指定済	R01.08.08	県告 535 号	R01.08.08	県告 535 号
Ⅱ・1-9944-6	関屋東 1(9944-6)	小泉町	指定済	R01.08.08	県告 535 号	R01.08.08	県告 535 号
Ⅱ・1-9944-7	関屋東 1(9944-7)	小泉町、竹原市 忠海町	指定済	R01.08.08	県告 536 号	R01.08.08	県告 536 号
Ⅱ・1-4830	変電所西(4830)	沼田 1 丁目	指定済	H29.11.30	県告 650 号	H29.11.30	県告 650 号
I・1-6527	寺田(6527)	沼田 1 丁目	指定済	H29.11.30	県告 650 号	H29.11.30	県告 650 号
I・1-2739	沼田小学校裏(2739)	沼田 2 丁目	指定済	H29.11.30	県告 650 号	H29.11.30	県告 650 号
I・1-6526	浦野(6526)	沼田 2 丁目	指定済	H29.11.30	県告 650 号	H29.11.30	県告 650 号
Ⅱ・1-1916	中組中(1916)	沼田 2 丁目	指定済	H29.11.30	県告 650 号	H29.11.30	県告 650 号
Ⅱ・1-4832	光正寺北 2(4832)	沼田 2 丁目	指定済	H29.11.30	県告 650 号	H29.11.30	県告 650 号
Ⅱ・1-1917-1	上組中(1917-1)	沼田 2 丁目	指定済	H29.11.30	県告 650 号	H29.11.30	県告 650 号
Ⅱ・1-4884	宮組(4884)	沼田 2 丁目	指定済	H29.11.30	県告 650 号	H29.11.30	県告 650 号

区域(箇所)番号	区域(箇所)名	字	状態	土砂災害警戒区域		土砂災害特別警戒区域	
				告示年月日	告示番号	告示年月日	告示番号
Ⅱ・1-9966	中組上(9966)	沼田 2 丁目	指定済	H29.11.30	県告 650 号	H29.11.30	県告 650 号
I・1-2648	坂井(2648)	沼田 2 丁目	指定済	H29.11.30	県告 650 号	H29.11.30	県告 650 号
I・1-2648-1	坂井(2648-1)	沼田 2 丁目	指定済	H29.11.30	県告 650 号	H29.11.30	県告 650 号
I・1-2648-2	坂井(2648-2)	沼田 2 丁目	指定済	H29.11.30	県告 650 号	H29.11.30	県告 650 号
Ⅱ・1-9971	薬師寺上(9971)	沼田 3 丁目	指定済	H29.11.30	県告 650 号	H29.11.30	県告 650 号
Ⅱ・1-9971-1	薬師寺上(9971-1)	沼田 3 丁目	指定済	H29.11.30	県告 650 号	H29.11.30	県告 650 号
Ⅱ・1-9994	別所(9994)	沼田 3 丁目	指定済	H29.11.30	県告 650 号	H29.11.30	県告 650 号
Ⅱ・1-9994-1	別所(9994-1)	沼田 3 丁目	指定済	H29.11.30	県告 650 号	H29.11.30	県告 650 号
Ⅱ・1-9994-2	別所(9994-2)	沼田 3 丁目	指定済	H29.11.30	県告 650 号	H29.11.30	県告 650 号
Ⅱ・1-1919	別所中(1919)	沼田 3 丁目	指定済	H29.11.30	県告 650 号	H29.11.30	県告 650 号
Ⅱ・1-4834	沼田 3 丁目(4834)	沼田 3 丁目	指定済	H29.11.30	県告 650 号	H29.11.30	県告 650 号
Ⅱ・1-1917	上組中(1917)	沼田 3 丁目	指定済	H29.11.30	県告 650 号	H29.11.30	県告 650 号
I・1-6508	小原(6508)	沼田西町小原	指定済	H31.03.25	県告 243 号	H31.03.25	県告 243 号
Ⅱ・1-10493-3	小原(10493-3)	沼田西町小原	指定済	H31.03.25	県告 243 号	H31.03.25	県告 243 号
Ⅱ・1-10495	小原(10495)	沼田西町小原	指定済	H31.03.25	県告 243 号	H31.03.25	県告 243 号
Ⅱ・1-10495-1	小原(10495-1)	沼田西町小原	指定済	H31.03.25	県告 243 号	H31.03.25	県告 243 号
Ⅱ・1-10495-2	小原(10495-2)	沼田西町小原	指定済	H31.03.25	県告 243 号	H31.03.25	県告 243 号
Ⅱ・1-1935	小原(1935)	沼田西町小原	指定済	H31.03.25	県告 243 号	H31.03.25	県告 243 号
Ⅱ・1-1935-1	小原(1935-1)	沼田西町小原	指定済	H31.03.25	県告 243 号	H31.03.25	県告 243 号
Ⅱ・1-1935-2	小原(1935-2)	沼田西町小原	指定済	R02.06.11	県告 769 号	R02.06.11	県告 769 号
I・1-2659-1	小原(2659-1)	沼田西町小原	指定済	H31.03.25	県告 243 号	H31.03.25	県告 243 号
I・1-3277	松江(3277)	沼田西町松江	指定済	H31.03.25	県告 243 号	H31.03.25	県告 243 号
I・1-3277-1	松江(3277-1)	沼田西町松江	指定済	H31.03.25	県告 243 号	H31.03.25	県告 243 号
Ⅱ・1-10493	松江(10493)	沼田西町松江	指定済	H31.03.25	県告 243 号	H31.03.25	県告 243 号
Ⅱ・1-10493-1	松江(10493-1)	沼田西町松江	指定済	H31.03.25	県告 243 号	H31.03.25	県告 243 号
Ⅱ・1-10493-2	松江(10493-2)	沼田西町松江	指定済	H31.03.25	県告 243 号	H31.03.25	県告 243 号
Ⅱ・2-1411	松江(1411)	沼田西町松江	指定済	H31.03.25	県告 243 号	H31.03.25	県告 243 号
Ⅱ・2-504	松江(504)	沼田西町松江	指定済	H31.03.25	県告 243 号	H31.03.25	県告 243 号
I・2-708	松江(708)	沼田西町松江	指定済	H31.03.25	県告 243 号	H31.03.25	県告 243 号
I・2-710	松江(710)	沼田西町松江	指定済	H31.03.25	県告 243 号	H31.03.25	県告 243 号
I・2-710-1	松江(710-1)	沼田西町松江	指定済	H31.03.25	県告 243 号	H31.03.25	県告 243 号
I・1-2659	松江(2659)	沼田西町松江	指定済	H31.03.25	県告 243 号	H31.03.25	県告 243 号
Ⅱ・1-10491	惣定(10491)	沼田西町惣定	指定済	H31.03.25	県告 243 号	H31.03.25	県告 243 号
Ⅱ・1-10491-1	惣定(10491-1)	沼田西町惣定	指定済	H31.03.25	県告 243 号	H31.03.25	県告 243 号

区域(箇所)番号	区域(箇所)名	字	状態	土砂災害警戒区域		土砂災害特別警戒区域	
				告示年月日	告示番号	告示年月日	告示番号
Ⅱ・1-10491-2	惣定(10491-2)	沼田西町惣定	指定済	H31.03.25	県告 243 号	H31.03.25	県告 243 号
Ⅱ・1-10491-3	惣定(10491-3)	沼田西町惣定	指定済	H31.03.25	県告 243 号	H31.03.25	県告 243 号
Ⅱ・1-10505	惣定(10505)	沼田西町惣定	指定済	H31.03.25	県告 243 号	H31.03.25	県告 243 号
Ⅱ・1-10505-1	惣定(10505-1)	沼田西町惣定	指定済	H31.03.25	県告 243 号	H31.03.25	県告 243 号
Ⅱ・1-10505-2	惣定(10505-2)	沼田西町惣定	指定済	H31.03.25	県告 243 号	H31.03.25	県告 243 号
Ⅱ・1-10505-3	惣定(10505-3)	沼田西町惣定	指定済	H31.03.25	県告 243 号	H31.03.25	県告 243 号
Ⅱ・1-10505-4	惣定(10505-4)	沼田西町惣定	指定済	H31.03.25	県告 243 号	H31.03.25	県告 243 号
Ⅱ・1-10505-5	惣定(10505-5)	沼田西町惣定	指定済	H31.03.25	県告 243 号	H31.03.25	県告 243 号
Ⅱ・1-1931	惣定(1931)	沼田西町惣定	指定済	H31.03.25	県告 243 号	H31.03.25	県告 243 号
Ⅱ・1-1931-1	惣定(1931-1)	沼田西町惣定	指定済	H31.03.25	県告 243 号	H31.03.25	県告 243 号
Ⅱ・2-327	惣定(327)	沼田西町惣定	指定済	H31.03.25	県告 243 号	H31.03.25	県告 243 号
I・1-5217	惣定(5217)	沼田西町惣定	指定済	H31.03.25	県告 243 号	H31.03.25	県告 243 号
I・1-5217-1	惣定(5217-1)	沼田西町惣定	指定済	H31.03.25	県告 243 号	H31.03.25	県告 243 号
Ⅱ・1-4779	惣定(4779)	沼田西町惣定	指定済	H31.03.25	県告 243 号	H31.03.25	県告 243 号
Ⅱ・1-4779-1	惣定(4779-1)	沼田西町惣定	指定済	H31.03.25	県告 243 号	H31.03.25	県告 243 号
Ⅱ・1-4779-2	惣定(4779-2)	沼田西町惣定	指定済	H31.03.25	県告 243 号	H31.03.25	県告 243 号
Ⅱ・1-9974	惣定(9974)	沼田西町惣定	指定済	H31.03.25	県告 243 号	H31.03.25	県告 243 号
Ⅱ・1-9974-1	惣定(9974-1)	沼田西町惣定	指定済	H31.03.25	県告 243 号	H31.03.25	県告 243 号
Ⅱ・1-9936-4	釜山西 A(9936-4)	沼田東町釜山	指定済	H30.12.13	県告 868 号	H30.12.13	県告 868 号
Ⅱ・1-9947	釜山北(9947)	沼田東町釜山	指定済	H30.12.13	県告 868 号	H30.12.13	県告 868 号
Ⅱ・1-9947-5	釜山北(9947-5)	沼田東町釜山	指定済	H30.12.13	県告 868 号	H30.12.13	県告 868 号
Ⅱ・1-9951	生田北(9951)	沼田東町釜山	指定済	H30.12.13	県告 868 号	H30.12.13	県告 868 号
Ⅱ・1-9951-4	生田北(9951-4)	沼田東町釜山	指定済	H30.12.13	県告 868 号	H30.12.13	県告 868 号
Ⅱ・1-9951-8	生田北(9951-8)	沼田東町釜山	指定済	H30.12.13	県告 868 号	H30.12.13	県告 868 号
Ⅱ・1-9951-9	生田北(9951-9)	沼田東町釜山	指定済	H30.12.13	県告 868 号	H30.12.13	県告 868 号
I・1-6515	生田南(6515)	沼田東町釜山	指定済	H30.12.13	県告 868 号	H30.12.13	県告 868 号
I・1-6515-14	生田南(6515-14)	沼田東町釜山	指定済	H30.12.13	県告 868 号	H30.12.13	県告 868 号
I・1-6515-6	生田南(6515-6)	沼田東町釜山	指定済	H30.12.13	県告 868 号	H30.12.13	県告 868 号
Ⅱ・1-10506	生田北(10506)	沼田東町釜山	指定済	H30.12.13	県告 868 号	H30.12.13	県告 868 号
Ⅱ・1-1866	釜山西 1(1866)	沼田東町釜山	指定済	H30.12.13	県告 868 号	H30.12.13	県告 868 号
Ⅱ・1-1866-5	釜山西 1(1866-5)	沼田東町釜山	指定済	H30.12.13	県告 868 号	H30.12.13	県告 868 号
Ⅱ・1-1868	釜山東(1868)	沼田東町釜山	指定済	H30.12.13	県告 868 号	H30.12.13	県告 868 号
I・1-2681	沼田東町七宝(2681)	沼田東町七宝	指定済	H30.12.13	県告 868 号	H30.12.13	県告 868 号
I・2-918	本市 A(918)	沼田東町納所	指定済	H30.12.13	県告 868 号	H30.12.13	県告 868 号

区域(箇所)番号	区域(箇所)名	字	状態	土砂災害警戒区域		土砂災害特別警戒区域	
				告示年月日	告示番号	告示年月日	告示番号
Ⅱ・1-1863	納所北(1863)	沼田東町納所	指定済	H30.12.13	県告 868 号	H30.12.13	県告 868 号
Ⅱ・1-1863-11	納所北(1863-11)	沼田東町納所	指定済	H30.12.13	県告 868 号	H30.12.13	県告 868 号
Ⅱ・1-1863-8	納所北(1863-8)	沼田東町納所	指定済	H30.12.13	県告 868 号	H30.12.13	県告 868 号
Ⅱ・1-1864	平佐(1864)	沼田東町納所	指定済	R02.11.12	県告 1144 号	R02.11.12	県告 1144 号
Ⅱ・1-1857-3	本市 1(1857-3)	沼田東町納所	指定済	R02.06.11	県告 770 号	R02.06.11	県告 770 号
Ⅱ・1-1859	本市 4(1859)	沼田東町納所	指定済	H30.12.13	県告 868 号	H30.12.13	県告 868 号
Ⅱ・1-10503	三和北(10503)	沼田東町納所	指定済	H30.12.13	県告 868 号	H30.12.13	県告 868 号
Ⅱ・1-10504-10	三和南(10504-10)	沼田東町納所	指定済	H30.12.13	県告 868 号	H30.12.13	県告 868 号
Ⅱ・1-9950-2	カブト山北(9950-2)	沼田東町納所	指定済	H30.12.13	県告 868 号	H30.12.13	県告 868 号
Ⅱ・1-4793	本市(4793)	沼田東町納所	指定済	H30.12.13	県告 868 号	H30.12.13	県告 868 号
Ⅱ・1-4794	明善寺裏(4794)	沼田東町納所	指定済	H30.12.13	県告 868 号	H30.12.13	県告 868 号
Ⅱ・1-4794-5	明善寺裏(4794-5)	沼田東町納所	指定済	H30.12.13	県告 868 号	H30.12.13	県告 868 号
Ⅱ・1-9937-9	片島西 A(9937-9)	沼田東町片島	指定済	H30.12.13	県告 868 号	H30.12.13	県告 868 号
Ⅱ・1-1856	片島西(1856)	沼田東町片島	指定済	H30.12.13	県告 868 号	H30.12.13	県告 868 号
Ⅱ・1-10521	片島東本田(10521)	沼田東町片島	指定済	H30.12.13	県告 868 号	H30.12.13	県告 868 号
Ⅰ・1-2680-4	沼田東町片島(2680-4)	沼田東町片島	指定済	H30.12.13	県告 868 号	H30.12.13	県告 868 号
Ⅰ・1-6512	片島中(6512)	沼田東町片島	指定済	H30.12.13	県告 868 号	H30.12.13	県告 868 号
Ⅰ・1-2703-1	沼田東幼稚園裏(2703-1)	沼田東町片島	指定済	H30.12.13	県告 868 号	H30.12.13	県告 868 号
Ⅰ・1-2680	沼田東町本市(2680)	沼田東町本市	指定済	H30.12.13	県告 868 号	H30.12.13	県告 868 号
Ⅰ・1-2678	沼田東町末光(2678)	沼田東町末光	指定済	H30.12.13	県告 868 号	H30.12.13	県告 868 号
Ⅰ・1-2679	沼田東町末光(2679)	沼田東町末光	指定済	H30.12.13	県告 868 号	H30.12.13	県告 868 号
Ⅰ・1-6516	末光北(6516)	沼田東町末光	指定済	H30.12.13	県告 868 号	H30.12.13	県告 868 号
Ⅱ・1-1852	沼田東町末光(1852)	沼田東町末光	指定済	H30.12.13	県告 868 号	H30.12.13	県告 868 号
Ⅱ・1-10006	末光 A(10006)	沼田東町末光	指定済	H30.12.13	県告 868 号	H30.12.13	県告 868 号
Ⅱ・1-10006-6	末光 A(10006-6)	沼田東町末光	指定済	H30.12.13	県告 868 号	H30.12.13	県告 868 号
Ⅱ・2-1410	末光(1410)	沼田東町末光	指定済	H30.12.13	県告 868 号	H30.12.13	県告 868 号
Ⅱ・1-9938	西光寺裏(9938)	沼田東町末光	指定済	H30.12.13	県告 868 号	H30.12.13	県告 868 号
Ⅱ・1-9938-8	西光寺裏(9938-8)	沼田東町末光	指定済	H30.12.13	県告 868 号	H30.12.13	県告 868 号
Ⅱ・1-4853-9	沼田東町末光(4853-9)	沼田東町末光	指定済	H30.12.13	県告 868 号	H30.12.13	県告 868 号
Ⅱ・1-4853-5	合谷奥(4853-5)	沼田東町末光	指定済	H31.03.18	県告 203 号	H31.03.18	県告 203 号
Ⅱ・1-4875	末広北(4875)	沼田東町末広	指定済	H30.12.13	県告 868 号	H30.12.13	県告 868 号
Ⅱ・1-9937-7	片島西 A(9937-7)	沼田東町末広	指定済	H30.12.13	県告 868 号	H30.12.13	県告 868 号
Ⅱ・2-1374	末広 A(1374)	沼田東町末広	指定済	H30.12.13	県告 868 号	H30.12.13	県告 868 号

区域(箇所)番号	区域(箇所)名	字	状態	土砂災害警戒区域		土砂災害特別警戒区域	
				告示年月日	告示番号	告示年月日	告示番号
Ⅱ・1-1862	末広南(1862)	沼田東町末広	指定済	H30.12.13	県告 868 号	H30.12.13	県告 868 号
I・2-1122	末広 B(1122)	沼田東町末広	指定済	H30.12.13	県告 868 号	H30.12.13	県告 868 号
I・2-1123	末広 C(1123)	沼田東町末広	指定済	H30.12.13	県告 868 号	H30.12.13	県告 868 号
Ⅱ・1-10000	末広 D(10000)	沼田東町末広	指定済	H30.12.13	県告 868 号	H30.12.13	県告 868 号
Ⅱ・1-10001	末広 E(10001)	沼田東町末広	指定済	H30.12.13	県告 868 号	H30.12.13	県告 868 号
I・2-1137	両名(1137)	沼田東町両名	指定済	H30.12.13	県告 868 号	H30.12.13	県告 868 号
I・1-5248	両名(5248)	沼田東町両名	指定済	H30.12.13	県告 868 号	H30.12.13	県告 868 号
Ⅱ・1-4792	両名(4792)	沼田東町両名	指定済	H30.12.13	県告 868 号	H30.12.13	県告 868 号
Ⅱ・1-4853-14	沼田東町両名(4853-14)	沼田東町両名	指定済	H30.12.13	県告 868 号	H30.12.13	県告 868 号
Ⅱ・1-9975-1	両名 1(9975-1)	沼田東町両名	指定済	H30.12.13	県告 868 号	H30.12.13	県告 868 号
Ⅱ・1-9975-2	両名 1(9975-2)	沼田東町両名	指定済	H30.12.13	県告 868 号	H30.12.13	県告 868 号
Ⅱ・1-9975-4	両名 1(9975-4)	沼田東町両名	指定済	H31.03.18	県告 203 号	H31.03.18	県告 203 号
Ⅱ・1-4773,9999	新倉(4773), 新倉 A(9999)	新倉 1 丁目	指定済	H28.03.10	県告 138 号	H28.03.10	県告 138 号
Ⅱ・1-9972	瘡神社下(9972)	新倉 1 丁目	指定済	H28.03.10	県告 138 号	H28.03.10	県告 138 号
Ⅱ・1-9972-1	瘡神社下(9972-1)	新倉 1 丁目	指定済	H28.03.10	県告 138 号	H28.03.10	県告 138 号
I・1-2647-2	木ノ浜(2647-2)	新倉 2 丁目	指定済	H29.11.30	県告 650 号	H29.11.30	県告 650 号
I・1-2647	木ノ浜(2647)	新倉 3 丁目	指定済	H29.11.30	県告 650 号	H29.11.30	県告 650 号
I・1-2647-1	木ノ浜(2647-1)	新倉 3 丁目	指定済	H29.11.30	県告 650 号	H29.11.30	県告 650 号
Ⅱ・1-1889	深町(1889)	深町	指定済	H30.03.15	県告 245 号	H30.03.15	県告 245 号
Ⅱ・1-1889-1	深町(1889-1)	深町	指定済	H30.03.15	県告 245 号	H30.03.15	県告 245 号
Ⅱ・1-1889-2	深町(1889-2)	深町	指定済	H30.03.15	県告 245 号	H30.03.15	県告 245 号
Ⅱ・1-1889-3	深町(1889-3)	深町	指定済	H30.03.15	県告 245 号	H30.03.15	県告 245 号
Ⅱ・1-4878	深町(4878)	深町	指定済	H30.03.15	県告 245 号	H30.03.15	県告 245 号
Ⅱ・1-9989	深町(9989)	深町	指定済	H30.03.15	県告 245 号	H30.03.15	県告 245 号
Ⅱ・2-338	深町(338)	深町	指定済	H30.03.15	県告 245 号	H30.03.15	県告 245 号
I・1-2734	深町(2734)	深町	指定済	H25.03.21	県告 233 号	H25.03.21	県告 233 号
I・1-2734-1	深町(2734-1)	深町	指定済	H25.03.21	県告 233 号	H25.03.21	県告 233 号
I・1-5226	深町(5226)	深町	指定済	H25.03.21	県告 233 号	H25.03.21	県告 233 号
I・1-5226-1	深町(5226-1)	深町	指定済	H25.03.21	県告 233 号	H25.03.21	県告 233 号
I・1-5226-2	深町(5226-2)	深町	指定済	H25.03.21	県告 233 号	H25.03.21	県告 233 号
I・1-5226-3	深町(5226-3)	深町	指定済	H25.03.21	県告 233 号	H25.03.21	県告 233 号
I・1-5226-4	深町(5226-4)	深町	指定済	H25.03.21	県告 233 号	H25.03.21	県告 233 号
I・1-5226-5	深町(5226-5)	深町	指定済	H25.03.21	県告 233 号	H25.03.21	県告 233 号

区域(箇所)番号	区域(箇所)名	字	状態	土砂災害警戒区域		土砂災害特別警戒区域	
				告示年月日	告示番号	告示年月日	告示番号
Ⅱ・1-339	深町(339)	深町	指定済	H26.03.13	県告 167 号	H26.03.13	県告 167 号
Ⅱ・1-337	深町(337)	深町	指定済	H26.03.13	県告 167 号	H26.03.13	県告 167 号
Ⅱ・1-4879	深町(4879)	深町	指定済	H26.03.13	県告 167 号	H26.03.13	県告 167 号
Ⅱ・1-4879-1	深町(4879-1)	深町	指定済	H26.03.13	県告 167 号	H26.03.13	県告 167 号
Ⅱ・1-9956	深町(9956)	深町	指定済	H26.03.13	県告 167 号	H26.03.13	県告 167 号
Ⅱ・1-1899	深町(1899)	深町	指定済	H26.03.13	県告 167 号	H26.03.13	県告 167 号
Ⅱ・1-4877	深町(4877)	深町	指定済	H26.03.13	県告 167 号	H26.03.13	県告 167 号
Ⅱ・1-9957	深町(9957)	深町	指定済	H26.03.13	県告 167 号	H26.03.13	県告 167 号
Ⅱ・1-9957-1	深町(9957-1)	深町	指定済	H26.03.13	県告 167 号	H26.03.13	県告 167 号
Ⅱ・1-9957-2	深町(9957-2)	深町	指定済	H26.03.13	県告 167 号	H26.03.13	県告 167 号
Ⅱ・1-9957-3	深町(9957-3)	深町	指定済	H26.03.13	県告 167 号	H26.03.13	県告 167 号
Ⅰ・1-2731	深町(2731)	深町	指定済	H26.03.13	県告 167 号	H26.03.13	県告 167 号
Ⅱ・1-1897	深町(1897)	深町	指定済	H26.03.13	県告 167 号	H26.03.13	県告 167 号
Ⅱ・1-1900	深町(1900)	深町	指定済	H26.03.13	県告 167 号	H26.03.13	県告 167 号
Ⅱ・1-9955	深町(9955)	深町	指定済	H26.03.13	県告 167 号	H26.03.13	県告 167 号
Ⅱ・1-9953	深町(9953)	深町	指定済	H26.03.13	県告 167 号	H26.03.13	県告 167 号
Ⅱ・1-4801	深町(4801)	深町	指定済	H26.03.13	県告 167 号	H26.03.13	県告 167 号
Ⅱ・1-1891	深町(1891)	深町	指定済	H26.03.13	県告 167 号	H26.03.13	県告 167 号
Ⅱ・1-9992	深町(9992)	深町	指定済	H26.03.13	県告 167 号	H26.03.13	県告 167 号
Ⅱ・1-9954	深町(9954)	深町	指定済	H26.03.13	県告 167 号	H26.03.13	県告 167 号
Ⅱ・1-4815	深町(4815)	深町	指定済	H26.03.13	県告 167 号	H26.03.13	県告 167 号
Ⅰ・1-6538	深町(6538)	深町	指定済	H26.03.13	県告 167 号	H26.03.13	県告 167 号
Ⅱ・1-1892	深町(1892)	深町	指定済	H26.03.13	県告 167 号	H26.03.13	県告 167 号
Ⅱ・1-1892-1	深町(1892-1)	深町	指定済	H26.03.13	県告 167 号	H26.03.13	県告 167 号
Ⅱ・1-1892-2	深町(1892-2)	深町	指定済	H26.03.13	県告 167 号	H26.03.13	県告 167 号
Ⅱ・1-1892-3	深町(1892-3)	深町	指定済	H26.03.13	県告 167 号	H26.03.13	県告 167 号
Ⅱ・1-1890	深町(1890)	深町	指定済	H26.03.13	県告 167 号	H26.03.13	県告 167 号
Ⅱ・1-1890-1	深町(1890-1)	深町	指定済	H26.03.13	県告 167 号	H26.03.13	県告 167 号
Ⅱ・1-9956-1	深町(9956-1)	深町	指定済	R02.05.28	県告 634 号	R02.05.28	県告 634 号
Ⅰ・1-5240-1	地福寺北(5240-1)	須波 2 丁目	指定済	H31.03.18	県告 204 号		
Ⅰ・1-6541-1	筆影山南 1 (6541-1)	須波 2 丁目	指定済	H31.03.18	県告 204 号	H31.03.18	県告 204 号
Ⅰ・1-6542	筆影山南 2 (6542)	須波 2 丁目	指定済	H31.03.18	県告 204 号	H31.03.18	県告 204 号
Ⅰ・1-6542-1	筆影山南 2 (6542-1)	須波 2 丁目	指定済	H31.03.18	県告 204 号		
Ⅰ・1-6542-2	筆影山南 2 (6542-2)	須波 2 丁目	指定済	H31.03.18	県告 204 号		

区域(箇所)番号	区域(箇所)名	字	状態	土砂災害警戒区域		土砂災害特別警戒区域	
				告示年月日	告示番号	告示年月日	告示番号
I・2-1126-5	須波ハイツ C(1126-5)	須波ハイツ 1 丁目	指定済	R02.05.28	県告 633 号	R02.05.28	県告 633 号
I・1-6438-1	須波ハイツD(6438-1)	須波ハイツ 3 丁目	指定済	H31.03.18	県告 204 号	H31.03.18	県告 204 号
I・2-1124-1	須波ハイツA(1124-1)	須波ハイツ 4 丁目	指定済	H31.03.18	県告 204 号	H31.03.18	県告 204 号
I・1-5243-1	寿波苑上(5243-1)	須波ハイツ 4 丁目	指定済	H31.03.18	県告 204 号	H31.03.18	県告 204 号
I・1-5244	ハイツ中央公園上 (5244)	須波ハイツ 4 丁目	指定済	H31.03.18	県告 204 号	H31.03.18	県告 204 号
I・1-5244-1	ハイツ中央公園上 (5244-1)	須波ハイツ 4 丁目	指定済	H31.03.18	県告 204 号	H31.03.18	県告 204 号
I・1-5242-2	少林寺北(5242-2)	須波西 2 丁目	指定済	H31.03.18	県告 204 号	H31.03.18	県告 204 号
I・1-6543	皇后八幡宮下(6543)	須波西 2 丁目	指定済	H31.03.18	県告 204 号	H31.03.18	県告 204 号
II・1-1926	須波西中(1926)	須波西 2 丁目	指定済	H31.03.18	県告 204 号	H31.03.18	県告 204 号
II・1-1926-1	須波西中(1926-1)	須波西 2 丁目	指定済	H31.03.18	県告 204 号	H31.03.18	県告 204 号
I・1-6529	作木(6529)	須波西町	指定済	H31.03.18	県告 204 号	H31.03.18	県告 204 号
I・1-6529-1	作木(6529-1)	須波西町	指定済	H31.03.18	県告 204 号	H31.03.18	県告 204 号
I・1-6529-2	作木(6529-2)	須波西町	指定済	H31.03.18	県告 204 号	H31.03.18	県告 204 号
I・1-6544	奥城川奥(6544)	須波西町	指定済	H31.03.18	県告 204 号	H31.03.18	県告 204 号
I・1-6544-1	奥城川奥(6544-1)	須波西町	指定済	H31.03.18	県告 204 号	H31.03.18	県告 204 号
I・2-1124	須波ハイツ A(1124)	須波西町	指定済	H31.03.18	県告 204 号	H31.03.18	県告 204 号
I・2-1125	須波ハイツ B(1125)	須波西町	指定済	H31.03.18	県告 204 号	H31.03.18	県告 204 号
I・2-1126	須波ハイツ C(1126)	須波西町	指定済	H31.03.18	県告 204 号	H31.03.18	県告 204 号
I・2-1126-1	須波ハイツ C(1126-1)	須波西町	指定済	H31.03.18	県告 204 号	H31.03.18	県告 204 号
I・2-1126-2	須波ハイツ C(1126-2)	須波西町	指定済	H31.03.18	県告 204 号	H31.03.18	県告 204 号
I・2-1126-3	須波ハイツ C(1126-3)	須波西町	指定済	H31.03.18	県告 204 号	H31.03.18	県告 204 号
I・2-1126-4	須波ハイツ C(1126-4)	須波西町	指定済	H31.03.18	県告 204 号	H31.03.18	県告 204 号
II・1-1925	小林寺横(1925)	須波西町	指定済	H31.03.18	県告 204 号	H31.03.18	県告 204 号
II・1-1925-1	小林寺横(1925-1)	須波西町	指定済	H31.03.18	県告 204 号	H31.03.18	県告 204 号
I・1-5243	寿波苑上(5243)	須波西町	指定済	H31.03.18	県告 204 号	H31.03.18	県告 204 号
I・1-5242	少林寺北(5242)	須波西町	指定済	H31.03.18	県告 204 号	H31.03.18	県告 204 号
I・1-5242-1	少林寺北(5242-1)	須波西町	指定済	H31.03.18	県告 204 号	H31.03.18	県告 204 号
I・1-5244-2	ハイツ中央公園上 (5244-2)	須波西町	指定済	H31.03.18	県告 204 号	H31.03.18	県告 204 号
I・1-6438	須波ハイツD(6438)	須波西町	指定済	H31.03.18	県告 204 号	H31.03.18	県告 204 号
II・1-4866	藤本上(4866)	須波西町	指定済	H31.03.18	県告 204 号	H31.03.18	県告 204 号

区域(箇所)番号	区域(箇所)名	字	状態	土砂災害警戒区域		土砂災害特別警戒区域	
				告示年月日	告示番号	告示年月日	告示番号
I・1-5240-2	地福寺北(5240-2)	須波町	指定済	H31.03.18	県告 204 号	H31.03.18	県告 204 号
I・1-2755	須波(2755)	須波町	指定済	H31.03.18	県告 204 号	H31.03.18	県告 204 号
I・1-2755-1	須波(2755-1)	須波町	指定済	H31.03.18	県告 204 号		
I・1-5240	地福寺北(5240)	須波町	指定済	H31.03.18	県告 204 号	H31.03.18	県告 204 号
I・1-6541	筆影山南 1 (6541)	須波町	指定済	H31.03.18	県告 204 号	H31.03.18	県告 204 号
II・1-4865	市営住宅北西(4865)	須波町	指定済	H31.03.18	県告 204 号	H31.03.18	県告 204 号
II・1-4865-1	市営住宅北西(4865-1)	須波町	指定済	H31.03.18	県告 204 号	H31.03.18	県告 204 号
II・1-4865-2	市営住宅北西(4865-2)	須波町	指定済	H31.03.18	県告 204 号	H31.03.18	県告 204 号
I・2-1136	西宮 1 丁目 (1136)	西宮 1 丁目	指定済	H25.07.18	県告 601 号	H25.07.18	県告 601 号
I・1-2600	西宮 1 丁目 (2600)	西宮 1 丁目	指定済	H25.07.18	県告 601 号		
I・1-2600-1	西宮 1 丁目 (2600-1)	西宮 1 丁目	指定済	H25.07.18	県告 601 号	H25.07.18	県告 601 号
I・1-2600-2	西宮 1 丁目 (2600-2)	西宮 1 丁目	指定済	H25.07.18	県告 601 号	H25.07.18	県告 601 号
I・1-2637	西宮 1 丁目 (2637)	西宮 1 丁目	指定済	H25.07.18	県告 601 号	H25.07.18	県告 601 号
I・1-2637-1	西宮 1 丁目 (2637-1)	西宮 1 丁目	指定済	H25.07.18	県告 601 号	H25.07.18	県告 601 号
I・1-2638	西宮 1 丁目 (2638)	西宮 1 丁目	指定済	H25.07.18	県告 601 号	H25.07.18	県告 601 号
I・1-2639	西宮 1 丁目 (2639)	西宮 1 丁目	指定済	H25.07.18	県告 601 号	H25.07.18	県告 601 号
I・1-2639-1	西宮 1 丁目 (2639-1)	西宮 1 丁目	指定済	H25.07.18	県告 601 号		
I・1-2641	西宮 1 丁目 (2641)	西宮 1 丁目	指定済	H25.07.18	県告 601 号	H25.07.18	県告 601 号
I・1-2641-1	西宮 1 丁目 (2641-1)	西宮 1 丁目	指定済	H25.07.18	県告 601 号	H25.07.18	県告 601 号
I・1-2642	西宮 2 丁目 (2642)	西宮 2 丁目	指定済	H25.07.18	県告 601 号	H25.07.18	県告 601 号
I・1-2642-1	西宮 2 丁目 (2642-1)	西宮 2 丁目	指定済	H25.07.18	県告 601 号	H25.07.18	県告 601 号
I・1-2643	西宮 2 丁目 (2643)	西宮 2 丁目	指定済	H25.07.18	県告 601 号	H25.07.18	県告 601 号
I・1-2643-1	西宮 2 丁目 (2643-1)	西宮 2 丁目	指定済	H25.07.18	県告 601 号	H25.07.18	県告 601 号
I・1-2798	西宮 2 丁目(2798)	西宮 2 丁目	指定済	H30.06.14	県告 504 号	H30.06.14	県告 504 号
I・1-2800	西宮 2 丁目 (2800)	西宮 2 丁目	指定済	H25.07.18	県告 601 号	H25.07.18	県告 601 号
I・1-2807	西宮 2 丁目 (2807)	西宮 2 丁目	指定済	H25.07.18	県告 601 号	H25.07.18	県告 601 号
I・1-2807-1	西宮 2 丁目(2807-1)	西宮 2 丁目	指定済	H30.06.14	県告 504 号	H30.06.14	県告 504 号
I・1-5199	西宮 2 丁目 (5199)	西宮 2 丁目	指定済	H25.07.18	県告 601 号	H25.07.18	県告 601 号
I・1-5199-1	西宮 2 丁目 (5199-1)	西宮 2 丁目	指定済	H25.07.18	県告 601 号	H25.07.18	県告 601 号
II・1-4810	西宮 2 丁目 (4810)	西宮 2 丁目	指定済	H25.07.18	県告 601 号	H25.07.18	県告 601 号
I・1-2635	西町 2 丁目 (2635)	西町 2 丁目	指定済	H25.02.28	県告 157 号	H25.02.28	県告 157 号
I・1-2635-1	西町 2 丁目 (2635-1)	西町 2 丁目	指定済	H25.02.28	県告 157 号		
I・1-2635-3	西町 2 丁目 (2635-3)	西町 2 丁目	指定済	H25.02.28	県告 157 号	H25.02.28	県告 157 号
I・1-2635-4	西町 2 丁目 (2635-4)	西町 2 丁目	指定済	H25.02.28	県告 157 号	H25.02.28	県告 157 号

区域(箇所)番号	区域(箇所)名	字	状態	土砂災害警戒区域		土砂災害特別警戒区域	
				告示年月日	告示番号	告示年月日	告示番号
I・1-2636	西町2丁目(2636)	西町2丁目	指定済	H25.02.28	県告157号	H25.02.28	県告157号
I・1-2801	西町2丁目(2801)	西町2丁目	指定済	H25.02.28	県告157号	H25.02.28	県告157号
I・1-6521	西町2丁目(6521)	西町2丁目	指定済	H25.02.28	県告157号	H25.02.28	県告157号
II・1-1963	西町2丁目(1963)	西町2丁目	指定済	H25.02.28	県告157号	H25.02.28	県告157号
I・1-2635-2	西町2丁目(2635-2)	西町2丁目	指定済	R01.08.29	県告564号	R01.08.29	県告564号
I・1-2635-5	西町2丁目(2635-5)	西町2丁目	指定済	R01.08.29	県告564号	R01.08.29	県告564号
I・1-2793	西野2丁目(2793)	西野2丁目	指定済	H28.03.10	県告138号	H28.03.10	県告138号
I・1-2793-1	西野2丁目(2793-1)	西野2丁目	指定済	H28.03.10	県告138号	H28.03.10	県告138号
I・1-2793-2	西野2丁目(2793-2)	西野2丁目	指定済	H28.03.10	県告138号	H28.03.10	県告138号
I・1-2793-3	西野2丁目(2793-3)	西野2丁目	指定済	H28.03.10	県告138号	H28.03.10	県告138号
I・1-5198	西野3丁目(5198)	西野3丁目	指定済	H28.03.10	県告138号	H28.03.10	県告138号
II・1-4807	西野3丁目(4807)	西野3丁目	指定済	H28.03.10	県告138号	H28.03.10	県告138号
II・1-4808	西野3丁目(4808)	西野3丁目	指定済	H28.03.10	県告138号	H28.03.10	県告138号
II・1-4809	西野3丁目(4809)	西野3丁目	指定済	H28.03.10	県告138号	H28.03.10	県告138号
II・1-4835	西野3丁目(4835)	西野3丁目	指定済	H28.03.10	県告138号	H28.03.10	県告138号
II・1-4835-1	西野3丁目(4835-1)	西野3丁目	指定済	H28.03.10	県告138号	H28.03.10	県告138号
II・1-4835-2	西野3丁目(4835-2)	西野3丁目	指定済	H28.03.10	県告138号	H28.03.10	県告138号
II・1-4836	西野3丁目(4836)	西野3丁目	指定済	H28.03.10	県告138号	H28.03.10	県告138号
II・1-4836-1	西野3丁目(4836-1)	西野3丁目	指定済	H28.03.10	県告138号	H28.03.10	県告138号
II・1-4837	西野3丁目(4837)	西野3丁目	指定済	H28.03.10	県告138号	H28.03.10	県告138号
I・1-2784	西野3丁目(2784)	西野3丁目	指定済	H28.03.10	県告138号	H28.03.10	県告138号
I・1-2789	西野3丁目(2789)	西野3丁目	指定済	H28.03.10	県告138号	H28.03.10	県告138号
I・1-2791	西野3丁目(2791)	西野3丁目	指定済	H28.03.10	県告138号	H28.03.10	県告138号
I・1-2791-1	西野3丁目(2791-1)	西野3丁目	指定済	H28.03.10	県告138号	H28.03.10	県告138号
I・1-2791-2	西野3丁目(2791-2)	西野3丁目	指定済	H28.03.10	県告138号	H28.03.10	県告138号
II・1-1955,4891	西野3丁目 (1955,4891)	西野3丁目	指定済	H28.03.10	県告138号	H28.03.10	県告138号
II・1-1956	西野3丁目(1956)	西野3丁目	指定済	H28.03.10	県告138号	H28.03.10	県告138号
II・1-9990	西野3丁目(9990)	西野3丁目	指定済	H28.03.10	県告138号	H28.03.10	県告138号
II・1-10518	西野3丁目(10518)	西野3丁目	指定済	H28.03.10	県告138号	H28.03.10	県告138号
II・1-10519	西野4丁目(10519)	西野4丁目	指定済	H28.03.10	県告138号	H28.03.10	県告138号
I・1-2644,2797	西野4丁目 (2644,2797)	西野4丁目	指定済	H28.03.10	県告138号	H28.03.10	県告138号
I・1-2795	西野4丁目(2795)	西野4丁目	指定済	H28.03.10	県告138号	H28.03.10	県告138号
I・1-6435	西野5丁目(6435)	西野5丁目	指定済	H28.03.10	県告138号	H28.03.10	県告138号

区域(箇所)番号	区域(箇所)名	字	状態	土砂災害警戒区域		土砂災害特別警戒区域	
				告示年月日	告示番号	告示年月日	告示番号
I・1-6435-1	西野 5 丁目(6435-1)	西野 5 丁目	指定済	H28.03.10	県告 138 号	H28.03.10	県告 138 号
II・1-9985	西野 5 丁目(9985)	西野 5 丁目	指定済	H28.03.10	県告 138 号	H28.03.10	県告 138 号
I・1-2787	西野 5 丁目(2787)	西野 5 丁目	指定済	H28.03.10	県告 138 号	H28.03.10	県告 138 号
II・1-1960,9984	西 野 5 丁 目 (1960,9984)	西野 5 丁目	指定済	H28.03.10	県告 138 号	H28.03.10	県告 138 号
I・1-6435-5	西野 5 丁目(6435-5)	西野 5 丁目	指定済	H28.03.10	県告 138 号	H28.03.10	県告 138 号
I・1-6435-6	西野 5 丁目(6435-6)	西野 5 丁目	指定済	H28.03.10	県告 138 号	H28.03.10	県告 138 号
I・1-6435-7	西野 5 丁目(6435-7)	西野 5 丁目	指定済	H28.03.10	県告 138 号	H28.03.10	県告 138 号
I・1-6435-2	西野 5 丁目(6435-2)	大畑町	指定済	H28.03.10	県告 138 号	H28.03.10	県告 138 号
I・1-6435-3	西野 5 丁目(6435-3)	大畑町	指定済	H28.03.10	県告 138 号	H28.03.10	県告 138 号
I・1-6435-4	西野 5 丁目(6435-4)	大畑町	指定済	H28.03.10	県告 138 号	H28.03.10	県告 138 号
II・1-10519-1	西野 4 丁目(10519-1)	大畑町	指定済	R02.05.28	県告 631 号	R02.05.28	県告 631 号
II・1-8919	西谷-1(8919)	大和町下草井	指定済	R01.12.12	県告 938 号	R01.12.12	県告 938 号
II・1-1501	西谷 243(1501)	大和町下草井	指定済	R01.12.12	県告 938 号	R01.12.12	県告 938 号
II・1-1502	西谷 271(1502)	大和町下草井	指定済	R01.12.12	県告 938 号	R01.12.12	県告 938 号
II・1-8912	黒谷上-1(8912)	大和町下草井	指定済	R01.12.12	県告 938 号	R01.12.12	県告 938 号
II・1-8912-1	黒谷上-1(8912-1)	大和町下草井	指定済	R01.12.12	県告 938 号	R01.12.12	県告 938 号
II・1-8912-2	黒谷上-1(8912-2)	大和町下草井	指定済	R01.12.12	県告 938 号	R01.12.12	県告 938 号
II・1-8914	黒谷上-3(8914)	大和町下草井	指定済	R01.12.12	県告 938 号	R01.12.12	県告 938 号
II・1-8915	黒谷上-4(8915)	大和町下草井	指定済	R01.12.12	県告 938 号	R01.12.12	県告 938 号
II・1-8915-1	黒谷上-4(8915-1)	大和町下草井	指定済	R01.12.12	県告 938 号	R01.12.12	県告 938 号
II・1-8915-2	黒谷上-4(8915-2)	大和町下草井	指定済	R01.12.12	県告 938 号	R01.12.12	県告 938 号
II・1-8915-3	黒谷上-4(8915-3)	大和町下草井	指定済	R01.12.12	県告 938 号	R01.12.12	県告 938 号
II・1-8915-4	黒谷上-4(8915-4)	大和町下草井	指定済	R01.12.12	県告 938 号	R01.12.12	県告 938 号
II・1-8915-5	黒谷上-4(8915-5)	大和町下草井	指定済	R01.12.12	県告 938 号	R01.12.12	県告 938 号
II・1-8915-6	黒谷上-4(8915-6)	大和町下草井	指定済	R01.12.12	県告 938 号		
II・1-8916	黒谷上-5(8916)	大和町下草井	指定済	R01.12.12	県告 938 号	R01.12.12	県告 938 号
II・1-8927	黒谷下-3(8927)	大和町下草井	指定済	R01.12.12	県告 938 号	R01.12.12	県告 938 号
II・1-8923	下草井-1(8923)	大和町下草井	指定済	R01.12.12	県告 938 号	R01.12.12	県告 938 号
II・1-8924	黒谷下-1(8924)	大和町下草井	指定済	R01.12.12	県告 938 号	R01.12.12	県告 938 号
II・1-8925	黒谷下-2(8925)	大和町下草井	指定済	R01.12.12	県告 938 号	R01.12.12	県告 938 号
II・1-8925-1	黒谷下-2(8925-1)	大和町下草井	指定済	R01.12.12	県告 938 号	R01.12.12	県告 938 号
II・1-8925-2	黒谷下-2(8925-2)	大和町下草井	指定済	R01.12.12	県告 938 号	R01.12.12	県告 938 号
II・1-8925-3	黒谷下-2(8925-3)	大和町下草井	指定済	R01.12.12	県告 938 号	R01.12.12	県告 938 号

区域(箇所)番号	区域(箇所)名	字	状態	土砂災害警戒区域		土砂災害特別警戒区域	
				告示年月日	告示番号	告示年月日	告示番号
I・1-5144	市場 2092(5144)	大和町下徳良	指定済	R01.12.12	県告 938 号	R01.12.12	県告 938 号
I・1-5144-1	市場 2092(5144-1)	大和町下徳良	指定済	R01.12.12	県告 938 号	R01.12.12	県告 938 号
I・1-5144-3	市場 2092(5144-3)	大和町下徳良	指定済	R07.01.23	県告 91 号	R07.01.23	県告 91 号
I・1-6295	安田-1(6295)	大和町下徳良	指定済	R01.12.12	県告 938 号	R01.12.12	県告 938 号
I・1-6295-1	安田-1(6295-1)	大和町下徳良	指定済	R01.12.12	県告 938 号	R01.12.12	県告 938 号
I・1-6295-2	安田-1(6295-2)	大和町下徳良	指定済	R01.12.12	県告 938 号	R01.12.12	県告 938 号
I・2-1092	下徳良(1092)	大和町下徳良	指定済	R01.12.12	県告 938 号	R01.12.12	県告 938 号
I・2-1092-1	下徳良(1092-1)	大和町下徳良	指定済	R01.12.12	県告 938 号	R01.12.12	県告 938 号
I・2-1092-2	下徳良(1092-2)	大和町下徳良	指定済	R01.12.12	県告 938 号	R01.12.12	県告 938 号
I・2-1092-3	下徳良(1092-3)	大和町下徳良	指定済	R01.12.12	県告 938 号	R01.12.12	県告 938 号
I・2-1092-4	下徳良(1092-4)	大和町下徳良	指定済	R01.12.12	県告 938 号	R01.12.12	県告 938 号
I・2-1092-5	下徳良(1092-5)	大和町下徳良	指定済	R01.12.12	県告 938 号	R01.12.12	県告 938 号
I・2-1092-6	下徳良(1092-6)	大和町下徳良	指定済	R01.12.12	県告 938 号	R01.12.12	県告 938 号
I・2-1092-7	下徳良(1092-7)	大和町下徳良	指定済	R01.12.12	県告 938 号	R01.12.12	県告 938 号
I・2-1092-8	下徳良(1092-8)	大和町下徳良	指定済	R01.12.12	県告 938 号	R01.12.12	県告 938 号
II・1-8983	深見谷西-1(8983)	大和町下徳良	指定済	R01.12.12	県告 938 号	R01.12.12	県告 938 号
II・1-8983-1	深見谷西-1(8983-1)	大和町下徳良	指定済	R01.12.12	県告 938 号	R01.12.12	県告 938 号
II・1-8983-2	深見谷西-1(8983-2)	大和町下徳良	指定済	R01.12.12	県告 938 号	R01.12.12	県告 938 号
II・1-8983-3	深見谷西-1(8983-3)	大和町下徳良	指定済	R01.12.12	県告 938 号	R01.12.12	県告 938 号
II・1-8983-4	深見谷西-1(8983-4)	大和町下徳良	指定済	R01.12.12	県告 938 号	R01.12.12	県告 938 号
II・1-8983-5	深見谷西-1(8983-5)	大和町下徳良	指定済	R01.12.12	県告 938 号	R01.12.12	県告 938 号
II・1-8984	末貞 1(8984)	大和町下徳良	指定済	R01.12.12	県告 938 号	R01.12.12	県告 938 号
II・1-8984-1	末貞 1(8984-1)	大和町下徳良	指定済	R01.12.12	県告 938 号	R01.12.12	県告 938 号
II・1-8984-2	末貞 1(8984-2)	大和町下徳良	指定済	R01.12.12	県告 938 号	R01.12.12	県告 938 号
II・1-8984-3	末貞 1(8984-3)	大和町下徳良	指定済	R01.12.12	県告 938 号	R01.12.12	県告 938 号
II・1-8985	安田沖 1(8985)	大和町下徳良	指定済	R01.12.12	県告 938 号	R01.12.12	県告 938 号
II・1-8985-1	安田沖 1(8985-1)	大和町下徳良	指定済	R01.12.12	県告 938 号	R01.12.12	県告 938 号
II・1-8975	古市 5(8975)	大和町下徳良	指定済	R01.12.12	県告 938 号	R01.12.12	県告 938 号
II・1-8976	後側 1(8976)	大和町下徳良	指定済	R01.12.12	県告 938 号	R01.12.12	県告 938 号
II・1-8976-1	後側 1(8976-1)	大和町下徳良	指定済	R01.12.12	県告 938 号	R01.12.12	県告 938 号
II・1-8976-2	後側 1(8976-2)	大和町下徳良	指定済	R01.12.12	県告 938 号	R01.12.12	県告 938 号
II・1-8977-1	後側 2(8977-1)	大和町下徳良	指定済	R01.12.12	県告 938 号	R01.12.12	県告 938 号
II・1-8977-3	後側 2(8977-3)	大和町下徳良	指定済	R01.12.12	県告 938 号	R01.12.12	県告 938 号
II・1-8977-4	後側 2(8977-4)	大和町下徳良	指定済	R01.12.12	県告 938 号	R01.12.12	県告 938 号

区域(箇所)番号	区域(箇所)名	字	状態	土砂災害警戒区域		土砂災害特別警戒区域	
				告示年月日	告示番号	告示年月日	告示番号
I・2-1092-9	下徳良(1092-9)	大和町下徳良	指定済	R01.12.12	県告 938 号	R01.12.12	県告 938 号
II・1-8890-1	冠-1(8890-1)	大和町篠	指定済	R01.12.12	県告 938 号		
II・1-8953	堤 2(8953)	大和町篠	指定済	R01.12.12	県告 938 号	R01.12.12	県告 938 号
II・1-8955	広末 2(8955)	大和町篠	指定済	R01.12.12	県告 938 号	R01.12.12	県告 938 号
II・1-8955-1	広末 2(8955-1)	大和町篠	指定済	R01.12.12	県告 938 号	R01.12.12	県告 938 号
II・1-8890	冠-1(8890)	大和町篠	指定済	R01.12.12	県告 938 号	R01.12.12	県告 938 号
II・1-8890-2	冠-1(8890-2)	大和町篠	指定済	R01.12.12	県告 938 号	R01.12.12	県告 938 号
II・1-8890-3	冠-1(8890-3)	大和町篠	指定済	R01.12.12	県告 938 号	R01.12.12	県告 938 号
II・1-8892	本郷-1(8892)	大和町篠	指定済	R01.12.12	県告 938 号	R01.12.12	県告 938 号
II・1-8892-1	本郷-1(8892-1)	大和町篠	指定済	R01.12.12	県告 938 号	R01.12.12	県告 938 号
II・1-8895	本郷-4(8895)	大和町篠	指定済	R01.12.12	県告 938 号	R01.12.12	県告 938 号
II・1-8895-1	本郷-4(8895-1)	大和町篠	指定済	R01.12.12	県告 938 号	R01.12.12	県告 938 号
II・1-8895-2	本郷-4(8895-2)	大和町篠	指定済	R01.12.12	県告 938 号	R01.12.12	県告 938 号
II・1-8895-3	本郷-4(8895-3)	大和町篠	指定済	R01.12.12	県告 938 号	R01.12.12	県告 938 号
II・1-8917	下庄-1(8917)	大和町上草井	指定済	R01.12.12	県告 938 号	R01.12.12	県告 938 号
II・1-8918	下庄-2(8918)	大和町上草井	指定済	R01.12.12	県告 938 号	R01.12.12	県告 938 号
II・1-8928	下陰地-1(8928)	大和町上草井	指定済	R01.12.12	県告 938 号	R01.12.12	県告 938 号
II・1-8928-1	下陰地-1(8928-1)	大和町上草井	指定済	R01.12.12	県告 938 号	R01.12.12	県告 938 号
II・1-8928-2	下陰地-1(8928-2)	大和町上草井	指定済	R01.12.12	県告 938 号	R01.12.12	県告 938 号
II・1-8928-3	下陰地-1(8928-3)	大和町上草井	指定済	R01.12.12	県告 938 号	R01.12.12	県告 938 号
II・1-8928-4	下陰地-1(8928-4)	大和町上草井	指定済	R01.12.12	県告 938 号	R01.12.12	県告 938 号
II・1-8928-5	下陰地-1(8928-5)	大和町上草井	指定済	R01.12.12	県告 938 号	R01.12.12	県告 938 号
II・1-8928-6	下陰地-1(8928-6)	大和町上草井	指定済	R01.12.12	県告 938 号	R01.12.12	県告 938 号
II・1-1505	下陰地 1622(1505)	大和町上草井	指定済	R01.12.12	県告 938 号	R01.12.12	県告 938 号
II・1-1505-1	下陰地 1622(1505-1)	大和町上草井	指定済	R01.12.12	県告 938 号	R01.12.12	県告 938 号
II・1-1505-2	下陰地 1622(1505-2)	大和町上草井	指定済	R01.12.12	県告 938 号	R01.12.12	県告 938 号
II・1-1505-3	下陰地 1622(1505-3)	大和町上草井	指定済	R01.12.12	県告 938 号	R01.12.12	県告 938 号
II・1-4659	下庄 767(4659)	大和町上草井	指定済	R01.12.12	県告 938 号	R01.12.12	県告 938 号
II・1-8920	上庄-2(8920)	大和町上草井	指定済	R01.12.12	県告 938 号	R01.12.12	県告 938 号
II・1-8921	上庄-3(8921)	大和町上草井	指定済	R01.12.12	県告 938 号	R01.12.12	県告 938 号
II・1-8911	蔵谷-1(8911)	大和町上草井	指定済	R01.12.12	県告 938 号	R01.12.12	県告 938 号
II・2-1092	下庄-3(1092)	大和町上草井	指定済	R01.12.12	県告 938 号	R01.12.12	県告 938 号
II・1-8993-1	堂々原 1 (8993-1)	大和町上徳良	指定済	R01.12.12	県告 938 号	R01.12.12	県告 938 号
II・1-8993-2	堂々原 1 (8993-2)	大和町上徳良	指定済	R01.12.12	県告 938 号	R01.12.12	県告 938 号

区域(箇所)番号	区域(箇所)名	字	状態	土砂災害警戒区域		土砂災害特別警戒区域	
				告示年月日	告示番号	告示年月日	告示番号
Ⅱ・1-8993-3	堂々原 1(8993-3)	大和町上徳良	指定済	R01.12.12	県告 938 号	R01.12.12	県告 938 号
Ⅱ・2-1099	下郷 1(1099)	大和町上徳良	指定済	R01.12.12	県告 938 号	R01.12.12	県告 938 号
Ⅱ・2-1099-1	下郷 1(1099-1)	大和町上徳良	指定済	R01.12.12	県告 938 号	R01.12.12	県告 938 号
Ⅱ・2-1099-2	下郷 1(1099-2)	大和町上徳良	指定済	R01.12.12	県告 938 号	R01.12.12	県告 938 号
Ⅱ・1-8986	上郷 1(8986)	大和町上徳良	指定済	R01.12.12	県告 938 号	R01.12.12	県告 938 号
Ⅱ・1-8987	後谷下 1(8987)	大和町上徳良	指定済	R01.12.12	県告 938 号	R01.12.12	県告 938 号
Ⅱ・1-8989	下前谷 1(8989)	大和町上徳良	指定済	R01.12.12	県告 938 号	R01.12.12	県告 938 号
Ⅱ・1-8990	上前谷 1(8990)	大和町上徳良	指定済	R01.12.12	県告 938 号	R01.12.12	県告 938 号
Ⅱ・1-8990-1	上前谷 1(8990-1)	大和町上徳良	指定済	R01.12.12	県告 938 号	R01.12.12	県告 938 号
Ⅱ・1-8991	国兼 2(8991)	大和町上徳良	指定済	R01.12.12	県告 938 号	R01.12.12	県告 938 号
Ⅱ・1-8991-1	国兼 2(8991-1)	大和町上徳良	指定済	R01.12.12	県告 938 号	R01.12.12	県告 938 号
Ⅱ・1-8991-2	国兼 2(8991-2)	大和町上徳良	指定済	R01.12.12	県告 938 号	R01.12.12	県告 938 号
Ⅱ・1-8996	津久下 3(8996)	大和町上徳良	指定済	R01.12.12	県告 938 号	R01.12.12	県告 938 号
Ⅱ・1-8996-1	津久下 3(8996-1)	大和町上徳良	指定済	R01.12.12	県告 938 号	R01.12.12	県告 938 号
Ⅱ・1-8997	津久上 2(8997)	大和町上徳良	指定済	R01.12.12	県告 938 号	R01.12.12	県告 938 号
Ⅱ・1-8997-1	津久上 2(8997-1)	大和町上徳良	指定済	R01.12.12	県告 938 号	R01.12.12	県告 938 号
Ⅱ・1-8997-2	津久上 2(8997-2)	大和町上徳良	指定済	R01.12.12	県告 938 号	R01.12.12	県告 938 号
Ⅱ・1-8978	後谷上 1(8978)	大和町上徳良	指定済	R01.12.12	県告 938 号	R01.12.12	県告 938 号
Ⅱ・1-8979	後谷下 3(8979)	大和町上徳良	指定済	R01.12.12	県告 938 号	R01.12.12	県告 938 号
Ⅱ・1-8980	後谷下 2(8980)	大和町上徳良	指定済	R01.12.12	県告 938 号	R01.12.12	県告 938 号
Ⅱ・1-8981	後谷和田原 1(8981)	大和町上徳良	指定済	R01.12.12	県告 938 号	R01.12.12	県告 938 号
Ⅱ・1-8981-1	後谷和田原 1(8981-1)	大和町上徳良	指定済	R01.12.12	県告 938 号	R01.12.12	県告 938 号
Ⅱ・1-8981-2	後谷和田原 1(8981-2)	大和町上徳良	指定済	R01.12.12	県告 938 号	R01.12.12	県告 938 号
Ⅱ・1-8981-3	後谷和田原 1(8981-3)	大和町上徳良	指定済	R01.12.12	県告 938 号	R01.12.12	県告 938 号
Ⅱ・1-4669	門出 3290(4669)	大和町上徳良	指定済	R01.12.12	県告 938 号	R01.12.12	県告 938 号
Ⅱ・1-4669-1	門出 3290(4669-1)	大和町上徳良	指定済	R01.12.12	県告 938 号	R01.12.12	県告 938 号
Ⅱ・1-4669-2	門出 3290(4669-2)	大和町上徳良	指定済	R01.12.12	県告 938 号	R01.12.12	県告 938 号
Ⅱ・1-4670	影久 1710(4670)	大和町上徳良	指定済	R01.12.12	県告 938 号	R01.12.12	県告 938 号
Ⅱ・1-4670-1	影久 1710(4670-1)	大和町上徳良	指定済	R01.12.12	県告 938 号	R01.12.12	県告 938 号
Ⅱ・1-4670-2	影久 1710(4670-2)	大和町上徳良	指定済	R01.12.12	県告 938 号	R01.12.12	県告 938 号
Ⅱ・1-4670-3	影久 1710(4670-3)	大和町上徳良	指定済	R01.12.12	県告 938 号	R01.12.12	県告 938 号
Ⅱ・1-4671	津久下 82(4671)	大和町上徳良	指定済	R01.12.12	県告 938 号	R01.12.12	県告 938 号
Ⅱ・1-4671-1	津久下 82(4671-1)	大和町上徳良	指定済	R01.12.12	県告 938 号	R01.12.12	県告 938 号
Ⅱ・1-4671-2	津久下 82(4671-2)	大和町上徳良	指定済	R01.12.12	県告 938 号	R01.12.12	県告 938 号

区域(箇所)番号	区域(箇所)名	字	状態	土砂災害警戒区域		土砂災害特別警戒区域	
				告示年月日	告示番号	告示年月日	告示番号
I・1-6318	国兼 2595(6318)	大和町上徳良	指定済	R01.12.12	県告 938 号	R01.12.12	県告 938 号
I・1-6318-1	国兼 2595(6318-1)	大和町上徳良	指定済	R01.12.12	県告 938 号	R01.12.12	県告 938 号
I・1-6318-2	国兼 2595(6318-2)	大和町上徳良	指定済	R01.12.12	県告 938 号	R01.12.12	県告 938 号
I・1-6318-3	国兼 2595(6318-3)	大和町上徳良	指定済	R01.12.12	県告 938 号	R01.12.12	県告 938 号
II・1-4656	大年(4656)	大和町蔵宗	指定済	R01.12.12	県告 938 号	R01.12.12	県告 938 号
II・1-4656-1	大年(4656-1)	大和町蔵宗	指定済	R01.12.12	県告 938 号	R01.12.12	県告 938 号
II・1-4656-2	大年(4656-2)	大和町蔵宗	指定済	R01.12.12	県告 938 号	R01.12.12	県告 938 号
II・1-1503	後谷(1503)	大和町蔵宗	指定済	R01.12.12	県告 938 号	R01.12.12	県告 938 号
II・1-1504	中側(1504)	大和町蔵宗	指定済	R01.12.12	県告 938 号	R01.12.12	県告 938 号
II・1-1504-1	中側(1504-1)	大和町蔵宗	指定済	R01.12.12	県告 938 号	R01.12.12	県告 938 号
II・1-8897	上庄(8897)	大和町蔵宗	指定済	R01.12.12	県告 938 号	R01.12.12	県告 938 号
II・1-8897-1	上庄(8897-1)	大和町蔵宗	指定済	R01.12.12	県告 938 号	R01.12.12	県告 938 号
II・1-8898	中側(8898)	大和町蔵宗	指定済	R01.12.12	県告 938 号		
II・1-8899	中側(8899)	大和町蔵宗	指定済	R01.12.12	県告 938 号	R01.12.12	県告 938 号
II・1-8899-1	中側(8899-1)	大和町蔵宗	指定済	R01.12.12	県告 938 号	R01.12.12	県告 938 号
II・1-8900	八幡後(8900)	大和町蔵宗	指定済	R01.12.12	県告 938 号	R01.12.12	県告 938 号
II・1-8900-1	八幡後(8900-1)	大和町蔵宗	指定済	R01.12.12	県告 938 号	R01.12.12	県告 938 号
II・1-8900-2	八幡後(8900-2)	大和町蔵宗	指定済	R01.12.12	県告 938 号	R01.12.12	県告 938 号
II・1-8901	寺谷(8901)	大和町蔵宗	指定済	R01.12.12	県告 938 号	R01.12.12	県告 938 号
II・1-8902	福光谷(8902)	大和町蔵宗	指定済	R01.12.12	県告 938 号	R01.12.12	県告 938 号
II・1-8907	長屋谷(8907)	大和町蔵宗	指定済	R01.12.12	県告 938 号	R01.12.12	県告 938 号
II・1-8907-1	長屋谷(8907-1)	大和町蔵宗	指定済	R01.12.12	県告 938 号	R01.12.12	県告 938 号
II・1-8910	長屋谷(8910)	大和町蔵宗	指定済	R01.12.12	県告 938 号	R01.12.12	県告 938 号
II・1-8910-1	長屋谷(8910-1)	大和町蔵宗	指定済	R01.12.12	県告 938 号	R01.12.12	県告 938 号
II・1-8910-2	長屋谷(8910-2)	大和町蔵宗	指定済	R01.12.12	県告 938 号	R01.12.12	県告 938 号
II・1-4658	八幡(4658)	大和町蔵宗	指定済	R01.12.12	県告 938 号	R01.12.12	県告 938 号
II・1-8992	大村山(8992)	大和町大具	指定済	R01.12.12	県告 938 号	R01.12.12	県告 938 号
II・1-8992-1	大村山(8992-1)	大和町大具	指定済	R01.12.12	県告 938 号	R01.12.12	県告 938 号
II・1-8992-2	大村山(8992-2)	大和町大具	指定済	R01.12.12	県告 938 号	R01.12.12	県告 938 号
II・1-8992-3	大村山(8992-3)	大和町大具	指定済	R01.12.12	県告 938 号	R01.12.12	県告 938 号
II・1-8992-6	大村山(8992-6)	大和町大具	指定済	R01.12.12	県告 938 号		
II・1-8995	高須続(8995)	大和町大具	指定済	R01.12.12	県告 938 号	R01.12.12	県告 938 号
II・1-8995-1	高須続(8995-1)	大和町大具	指定済	R01.12.12	県告 938 号	R01.12.12	県告 938 号
II・2-1095	加造田(1095)	大和町大具	指定済	R01.12.12	県告 938 号	R01.12.12	県告 938 号

区域(箇所)番号	区域(箇所)名	字	状態	土砂災害警戒区域		土砂災害特別警戒区域	
				告示年月日	告示番号	告示年月日	告示番号
Ⅱ・1-8926	岡田前(8926)	大和町大具	指定済	R01.12.12	県告 938 号	R01.12.12	県告 938 号
Ⅱ・1-8926-1	岡田前(8926-1)	大和町大具	指定済	R01.12.12	県告 938 号	R01.12.12	県告 938 号
Ⅱ・1-8926-2	岡田前(8926-2)	大和町大具	指定済	R01.12.12	県告 938 号	R01.12.12	県告 938 号
Ⅱ・1-8926-3	岡田前(8926-3)	大和町大具	指定済	R01.12.12	県告 938 号	R01.12.12	県告 938 号
Ⅱ・1-8926-4	岡田前(8926-4)	大和町大具	指定済	R01.12.12	県告 938 号	R01.12.12	県告 938 号
Ⅱ・1-8926-5	岡田前(8926-5)	大和町大具	指定済	R01.12.12	県告 938 号	R01.12.12	県告 938 号
Ⅱ・1-8926-6	岡田前(8926-6)	大和町大具	指定済	R01.12.12	県告 938 号	R01.12.12	県告 938 号
Ⅱ・1-8926-7	岡田前(8926-7)	大和町大具	指定済	R01.12.12	県告 938 号	R01.12.12	県告 938 号
Ⅱ・1-8941	加造田・1(8941)	大和町大具	指定済	R01.12.12	県告 938 号	R01.12.12	県告 938 号
Ⅱ・1-8941-1	加造田(8941-1)	大和町大具	指定済	R01.12.12	県告 938 号	R01.12.12	県告 938 号
Ⅱ・1-8941-2	加造田(8941-2)	大和町大具	指定済	R01.12.12	県告 938 号	R01.12.12	県告 938 号
Ⅱ・1-1511	大草 7100(1511)	大和町大草	指定済	R01.12.12	県告 938 号	R01.12.12	県告 938 号
Ⅱ・1-1511-1	大草 7100(1511-1)	大和町大草	指定済	R01.12.12	県告 938 号	R01.12.12	県告 938 号
Ⅱ・1-1512	上河頭 6925(1512)	大和町大草	指定済	R01.12.12	県告 938 号	R01.12.12	県告 938 号
Ⅱ・1-4657	河頭 6663(4657)	大和町大草	指定済	R01.12.12	県告 938 号	R01.12.12	県告 938 号
Ⅱ・1-4657-1	河頭 6663(4657-1)	大和町大草	指定済	R01.12.12	県告 938 号	R01.12.12	県告 938 号
Ⅱ・1-4672	下中 2649(4672)	大和町大草	指定済	R01.12.12	県告 938 号	R01.12.12	県告 938 号
Ⅱ・1-4672-1	下中 2649(4672-1)	大和町大草	指定済	R01.12.12	県告 938 号	R01.12.12	県告 938 号
Ⅱ・1-4673	上中(4673)	大和町大草	指定済	R01.12.12	県告 938 号	R01.12.12	県告 938 号
Ⅱ・1-4673-1	上中(4673-1)	大和町大草	指定済	R01.12.12	県告 938 号	R01.12.12	県告 938 号
Ⅱ・1-4673-2	上中(4673-2)	大和町大草	指定済	R01.12.12	県告 938 号	R01.12.12	県告 938 号
Ⅱ・1-4673-3	上中(4673-3)	大和町大草	指定済	R01.12.12	県告 938 号	R01.12.12	県告 938 号
Ⅱ・1-4673-4	上中(4673-4)	大和町大草	指定済	R01.12.12	県告 938 号	R01.12.12	県告 938 号
Ⅱ・1-4674	細 5245(4674)	大和町大草	指定済	R01.12.12	県告 938 号	R01.12.12	県告 938 号
Ⅱ・1-4674-1	細 5245(4674-1)	大和町大草	指定済	R01.12.12	県告 938 号	R01.12.12	県告 938 号
Ⅱ・1-4674-2	細 5245(4674-2)	大和町大草	指定済	R01.12.12	県告 938 号	R01.12.12	県告 938 号
Ⅱ・1-4674-3	細 5245(4674-3)	大和町大草	指定済	R01.12.12	県告 938 号	R01.12.12	県告 938 号
Ⅱ・1-4674-4	細 5245(4674-4)	大和町大草	指定済	R01.12.12	県告 938 号	R01.12.12	県告 938 号
Ⅱ・1-4676-1	河頭 6849(4676-1)	大和町大草	指定済	R01.12.12	県告 938 号	R01.12.12	県告 938 号
Ⅰ・1-6299	上中・1(6299)	大和町大草	指定済	R01.12.12	県告 938 号	R01.12.12	県告 938 号
Ⅰ・1-6299-1	上中・1(6299-1)	大和町大草	指定済	R01.12.12	県告 938 号	R01.12.12	県告 938 号
Ⅰ・1-6299-2	上中・1(6299-2)	大和町大草	指定済	R01.12.12	県告 938 号	R01.12.12	県告 938 号
Ⅱ・1-1508	安国寺 5036(1508)	大和町大草	指定済	R01.12.12	県告 938 号	R01.12.12	県告 938 号
Ⅱ・1-9063-3	定ヶ原 1(9063-3)	大和町大草	指定済	R01.12.12	県告 938 号	R01.12.12	県告 938 号

区域(箇所)番号	区域(箇所)名	字	状態	土砂災害警戒区域		土砂災害特別警戒区域	
				告示年月日	告示番号	告示年月日	告示番号
Ⅱ・2-1100	安国寺 4(1100)	大和町大草	指定済	R01.12.12	県告 938 号	R01.12.12	県告 938 号
Ⅱ・2-1101-1	行広 3(1101-1)	大和町大草	指定済	R01.12.12	県告 938 号	R01.12.12	県告 938 号
Ⅱ・2-270	上河頭 7467(270)	大和町大草	指定済	R01.12.12	県告 938 号	R01.12.12	県告 938 号
Ⅱ・1-8998	児田 1(8998)	大和町大草	指定済	R01.12.12	県告 938 号	R01.12.12	県告 938 号
Ⅱ・1-9000	児田 3(9000)	大和町大草	指定済	R01.12.12	県告 938 号	R01.12.12	県告 938 号
Ⅱ・1-9001	児田 4(9001)	大和町大草	指定済	R01.12.12	県告 938 号	R01.12.12	県告 938 号
Ⅱ・1-9001-1	児田 4(9001-1)	大和町大草	指定済	R01.12.12	県告 938 号	R01.12.12	県告 938 号
Ⅱ・1-9002	上児田 1(9002)	大和町大草	指定済	R01.12.12	県告 938 号	R01.12.12	県告 938 号
Ⅱ・1-9002-1	上児田 1(9002-1)	大和町大草	指定済	R01.12.12	県告 938 号	R01.12.12	県告 938 号
Ⅱ・1-9002-2	上児田 1(9002-2)	大和町大草	指定済	R01.12.12	県告 938 号	R01.12.12	県告 938 号
Ⅱ・1-9002-3	上児田 1(9002-3)	大和町大草	指定済	R01.12.12	県告 938 号	R01.12.12	県告 938 号
Ⅱ・1-9003	上児田 2(9003)	大和町大草	指定済	R01.12.12	県告 938 号	R01.12.12	県告 938 号
Ⅱ・1-9003-1	上児田 2(9003-1)	大和町大草	指定済	R01.12.12	県告 938 号	R01.12.12	県告 938 号
Ⅱ・1-9005	安国寺 2(9005)	大和町大草	指定済	R01.12.12	県告 938 号	R01.12.12	県告 938 号
Ⅱ・1-9005-1	安国寺 2(9005-1)	大和町大草	指定済	R01.12.12	県告 938 号	R01.12.12	県告 938 号
Ⅱ・1-9005-2	安国寺 2(9005-2)	大和町大草	指定済	R01.12.12	県告 938 号	R01.12.12	県告 938 号
Ⅱ・1-9006	安国寺 3(9006)	大和町大草	指定済	R01.12.12	県告 938 号	R01.12.12	県告 938 号
Ⅱ・1-9007	安国寺 6(9007)	大和町大草	指定済	R01.12.12	県告 938 号	R01.12.12	県告 938 号
Ⅱ・1-9007-1	安国寺 6(9007-1)	大和町大草	指定済	R01.12.12	県告 938 号	R01.12.12	県告 938 号
Ⅱ・1-9007-2	安国寺 6(9007-2)	大和町大草	指定済	R01.12.12	県告 938 号	R01.12.12	県告 938 号
Ⅱ・1-9010	行広 1(9010)	大和町大草	指定済	R01.12.12	県告 938 号	R01.12.12	県告 938 号
Ⅱ・1-9010-1	行広 1(9010-1)	大和町大草	指定済	R01.12.12	県告 938 号	R01.12.12	県告 938 号
Ⅱ・1-9011	行広 2(9011)	大和町大草	指定済	R01.12.12	県告 938 号	R01.12.12	県告 938 号
Ⅱ・1-9011-1	行広 2(9011-1)	大和町大草	指定済	R01.12.12	県告 938 号	R01.12.12	県告 938 号
Ⅱ・1-9012	上中 6(9012)	大和町大草	指定済	R01.12.12	県告 938 号	R01.12.12	県告 938 号
Ⅱ・1-9012-1	上中 6(9012-1)	大和町大草	指定済	R01.12.12	県告 938 号	R01.12.12	県告 938 号
Ⅱ・1-9012-2	上中 6(9012-2)	大和町大草	指定済	R01.12.12	県告 938 号	R01.12.12	県告 938 号
Ⅱ・1-9013	上中 3(9013)	大和町大草	指定済	R01.12.12	県告 938 号	R01.12.12	県告 938 号
Ⅱ・1-9015	下福田日南 1(9015)	大和町大草	指定済	R01.12.12	県告 938 号	R01.12.12	県告 938 号
Ⅱ・1-9015-1	下福田日南 1(9015-1)	大和町大草	指定済	R01.12.12	県告 938 号	R01.12.12	県告 938 号
Ⅱ・1-9015-2	下福田日南 1(9015-2)	大和町大草	指定済	R01.12.12	県告 938 号	R01.12.12	県告 938 号
Ⅱ・1-9016	下福田日南 2(9016)	大和町大草	指定済	R01.12.12	県告 938 号	R01.12.12	県告 938 号
Ⅱ・1-9016-1	下福田日南 2(9016-1)	大和町大草	指定済	R01.12.12	県告 938 号	R01.12.12	県告 938 号
Ⅱ・1-9016-2	下福田日南 2(9016-2)	大和町大草	指定済	R01.12.12	県告 938 号	R01.12.12	県告 938 号

区域(箇所)番号	区域(箇所)名	字	状態	土砂災害警戒区域		土砂災害特別警戒区域	
				告示年月日	告示番号	告示年月日	告示番号
Ⅱ・1-9017	下細 8(9017)	大和町大草	指定済	R01.12.12	県告 938 号	R01.12.12	県告 938 号
Ⅱ・1-9017-1	下細 8(9017-1)	大和町大草	指定済	R01.12.12	県告 938 号	R01.12.12	県告 938 号
Ⅱ・1-9021	下福田 1(9021)	大和町大草	指定済	R01.12.12	県告 938 号	R01.12.12	県告 938 号
Ⅱ・1-9021-1	下福田 1(9021-1)	大和町大草	指定済	R01.12.12	県告 938 号	R01.12.12	県告 938 号
Ⅱ・1-9021-2	下福田 1(9021-2)	大和町大草	指定済	R01.12.12	県告 938 号	R01.12.12	県告 938 号
Ⅱ・1-9021-3	下福田 1(9021-3)	大和町大草	指定済	R01.12.12	県告 938 号	R01.12.12	県告 938 号
Ⅱ・1-9022	下福田 3(9022)	大和町大草	指定済	R01.12.12	県告 938 号	R01.12.12	県告 938 号
Ⅱ・1-9022-1	下福田 3(9022-1)	大和町大草	指定済	R01.12.12	県告 938 号	R01.12.12	県告 938 号
Ⅱ・1-9022-2	下福田 3(9022-2)	大和町大草	指定済	R01.12.12	県告 938 号	R01.12.12	県告 938 号
Ⅱ・1-9024	福光坊 2(9024)	大和町大草	指定済	R01.12.12	県告 938 号	R01.12.12	県告 938 号
Ⅱ・1-9025	上中 5(9025)	大和町大草	指定済	R01.12.12	県告 938 号	R01.12.12	県告 938 号
Ⅱ・1-9028	下細 3(9028)	大和町大草	指定済	R01.12.12	県告 938 号	R01.12.12	県告 938 号
Ⅱ・1-9029	下細 4(9029)	大和町大草	指定済	R01.12.12	県告 938 号	R01.12.12	県告 938 号
Ⅱ・1-9030	下細 5(9030)	大和町大草	指定済	R01.12.12	県告 938 号	R01.12.12	県告 938 号
Ⅱ・1-9033	下細 9(9033)	大和町大草	指定済	R01.12.12	県告 938 号	R01.12.12	県告 938 号
Ⅱ・1-9033-1	下細 9(9033-1)	大和町大草	指定済	R01.12.12	県告 938 号		
Ⅱ・1-9033-2	下細 9(9033-2)	大和町大草	指定済	R01.12.12	県告 938 号	R01.12.12	県告 938 号
Ⅱ・1-9042	下河頭 3(9042)	大和町大草	指定済	R01.12.12	県告 938 号	R01.12.12	県告 938 号
Ⅱ・1-9043	下河頭 6(9043)	大和町大草	指定済	R01.12.12	県告 938 号	R01.12.12	県告 938 号
Ⅱ・1-9044	下河頭 7(9044)	大和町大草	指定済	R01.12.12	県告 938 号	R01.12.12	県告 938 号
Ⅱ・1-9046	下河頭 9(9046)	大和町大草	指定済	R01.12.12	県告 938 号	R01.12.12	県告 938 号
Ⅱ・1-9047	下河頭 11(9047)	大和町大草	指定済	R01.12.12	県告 938 号	R01.12.12	県告 938 号
Ⅱ・1-9048	上河頭 2(9048)	大和町大草	指定済	R01.12.12	県告 938 号	R01.12.12	県告 938 号
Ⅱ・1-9049	上河頭 3(9049)	大和町大草	指定済	R01.12.12	県告 938 号	R01.12.12	県告 938 号
Ⅱ・1-9049-1	上河頭 3(9049-1)	大和町大草	指定済	R01.12.12	県告 938 号	R01.12.12	県告 938 号
Ⅱ・1-9050	多田 1(9050)	大和町大草	指定済	R01.12.12	県告 938 号	R01.12.12	県告 938 号
Ⅱ・1-9051	多田 2(9051)	大和町大草	指定済	R01.12.12	県告 938 号	R01.12.12	県告 938 号
Ⅱ・1-9051-1	多田 2(9051-1)	大和町大草	指定済	R01.12.12	県告 938 号	R01.12.12	県告 938 号
Ⅱ・1-9051-2	多田 2(9051-2)	大和町大草	指定済	R01.12.12	県告 938 号	R01.12.12	県告 938 号
Ⅱ・1-9057	広石 1(9057)	大和町大草	指定済	R01.12.12	県告 938 号	R01.12.12	県告 938 号
Ⅱ・1-9057-1	広石 1(9057-1)	大和町大草	指定済	R01.12.12	県告 938 号	R01.12.12	県告 938 号
Ⅱ・1-9057-2	広石 1(9057-2)	大和町大草	指定済	R01.12.12	県告 938 号	R01.12.12	県告 938 号
Ⅱ・1-9058	広石 1(9058)	大和町大草	指定済	R01.12.12	県告 938 号	R01.12.12	県告 938 号
Ⅱ・1-9058-1	広石 1(9058-1)	大和町大草	指定済	R01.12.12	県告 938 号	R01.12.12	県告 938 号

区域(箇所)番号	区域(箇所)名	字	状態	土砂災害警戒区域		土砂災害特別警戒区域	
				告示年月日	告示番号	告示年月日	告示番号
Ⅱ・1-9059-1	多田 4(9059-1)	大和町大草	指定済	R01.12.12	県告 938 号	R01.12.12	県告 938 号
Ⅱ・1-9059-2	多田 4(9059-2)	大和町大草	指定済	R01.12.12	県告 938 号	R01.12.12	県告 938 号
Ⅱ・1-9059-3	多田 4(9059-3)	大和町大草	指定済	R01.12.12	県告 938 号	R01.12.12	県告 938 号
Ⅱ・1-9059-4	多田 4(9059-4)	大和町大草	指定済	R01.12.12	県告 938 号	R01.12.12	県告 938 号
Ⅱ・1-8966	室谷 3(8966)	大和町萩原	指定済	R01.12.12	県告 938 号	R01.12.12	県告 938 号
Ⅱ・1-8967	室谷 5(8967)	大和町萩原	指定済	R01.12.12	県告 938 号	R01.12.12	県告 938 号
Ⅱ・1-8970	光友 1(8970)	大和町萩原	指定済	R01.12.12	県告 938 号	R01.12.12	県告 938 号
Ⅱ・1-8970-1	光友 1(8970-1)	大和町萩原	指定済	R01.12.12	県告 938 号	R01.12.12	県告 938 号
Ⅱ・1-8971	古市 2(8971)	大和町萩原	指定済	R01.12.12	県告 938 号	R01.12.12	県告 938 号
Ⅱ・1-8956	神田 3(8956)	大和町萩原	指定済	R01.12.12	県告 938 号	R01.12.12	県告 938 号
Ⅱ・1-8958	神田 1(8958)	大和町萩原	指定済	R01.12.12	県告 938 号	R01.12.12	県告 938 号
Ⅱ・1-8958-1	神田 1(8958-1)	大和町萩原	指定済	R01.12.12	県告 938 号	R01.12.12	県告 938 号
Ⅱ・1-8960	沖条 1(8960)	大和町萩原	指定済	R01.12.12	県告 938 号	R01.12.12	県告 938 号
Ⅱ・1-8960-1	沖条 1(8960-1)	大和町萩原	指定済	R01.12.12	県告 938 号	R01.12.12	県告 938 号
Ⅱ・1-8961	下谷 2(8961)	大和町萩原	指定済	R01.12.12	県告 938 号	R01.12.12	県告 938 号
Ⅱ・1-8971-1	古市 2(8971-1)	大和町萩原	指定済	R02.05.28	県告 641 号	R02.05.28	県告 641 号
Ⅰ・1-6317	萩原 279(6317)	大和町萩原	指定済	R01.12.12	県告 938 号	R01.12.12	県告 938 号
Ⅱ・1-4665	竜王谷 1(4665)	大和町萩原	指定済	R01.12.12	県告 938 号	R01.12.12	県告 938 号
Ⅱ・1-4665-1	竜王谷 1(4665-1)	大和町萩原	指定済	R01.12.12	県告 938 号	R01.12.12	県告 938 号
Ⅱ・1-4665-3	竜王谷 1(4665-3)	大和町萩原	指定済	R01.12.12	県告 938 号	R01.12.12	県告 938 号
Ⅱ・1-4665-4	竜王谷 1(4665-4)	大和町萩原	指定済	R01.12.12	県告 938 号	R01.12.12	県告 938 号
Ⅱ・1-4665-5	竜王谷 1(4665-5)	大和町萩原	指定済	R01.12.12	県告 938 号	R01.12.12	県告 938 号
Ⅱ・1-4666	下谷(4666)	大和町萩原	指定済	R01.12.12	県告 938 号	R01.12.12	県告 938 号
Ⅰ・1-5145	箱側(5145)	大和町箱川	指定済	R01.12.12	県告 938 号	R01.12.12	県告 938 号
Ⅰ・1-5145-1	箱側(5145-1)	大和町箱川	指定済	R01.12.12	県告 938 号	R01.12.12	県告 938 号
Ⅱ・1-8950	一ノ組(8950)	大和町箱川	指定済	R01.12.12	県告 938 号	R01.12.12	県告 938 号
Ⅱ・1-8951	一ノ組(8951)	大和町箱川	指定済	R01.12.12	県告 938 号	R01.12.12	県告 938 号
Ⅱ・1-9018	調練原(9018)	大和町箱川	指定済	R01.12.12	県告 938 号	R01.12.12	県告 938 号
Ⅱ・1-8962-3	祇園 1(8962-3)	大和町福田	指定済	R01.12.12	県告 938 号	R01.12.12	県告 938 号
Ⅱ・1-9334	天神 18(9334)	大和町福田	指定済	R01.12.12	県告 938 号	R01.12.12	県告 938 号
Ⅱ・1-9334-1	天神 18(9334-1)	大和町福田	指定済	R01.12.12	県告 938 号	R01.12.12	県告 938 号
Ⅱ・1-1509	陰地 1413(1509)	大和町福田	指定済	R01.12.12	県告 938 号	R01.12.12	県告 938 号
Ⅱ・1-1509-1	陰地 1413(1509-1)	大和町福田	指定済	R01.12.12	県告 938 号	R01.12.12	県告 938 号
Ⅱ・1-4668	萩田 363(4668)	大和町福田	指定済	R01.12.12	県告 938 号	R01.12.12	県告 938 号

区域(箇所)番号	区域(箇所)名	字	状態	土砂災害警戒区域		土砂災害特別警戒区域	
				告示年月日	告示番号	告示年月日	告示番号
Ⅱ・1-4668-1	萩田 363(4668-1)	大和町福田	指定済	R01.12.12	県告 938 号	R01.12.12	県告 938 号
Ⅱ・1-4668-2	萩田 363(4668-2)	大和町福田	指定済	R01.12.12	県告 938 号	R01.12.12	県告 938 号
Ⅱ・1-4668-3	萩田 363(4668-3)	大和町福田	指定済	R01.12.12	県告 938 号	R01.12.12	県告 938 号
Ⅱ・1-1510	定ヶ原 2676(1510)	大和町平坂	指定済	R01.12.12	県告 938 号	R01.12.12	県告 938 号
Ⅱ・1-1510-1	定ヶ原 2676(1510-1)	大和町平坂	指定済	R01.12.12	県告 938 号	R01.12.12	県告 938 号
Ⅱ・1-9065	姥ヶ原 1(9065)	大和町平坂	指定済	R01.12.12	県告 938 号	R01.12.12	県告 938 号
Ⅱ・1-9065-1	姥ヶ原 1(9065-1)	大和町平坂	指定済	R01.12.12	県告 938 号	R01.12.12	県告 938 号
Ⅱ・1-9060	上別所 1(9060)	大和町平坂	指定済	R01.12.12	県告 938 号	R01.12.12	県告 938 号
Ⅱ・1-9060-1	上別所 1(9060-1)	大和町平坂	指定済	R01.12.12	県告 938 号	R01.12.12	県告 938 号
Ⅱ・1-9060-2	上別所 1(9060-2)	大和町平坂	指定済	R01.12.12	県告 938 号	R01.12.12	県告 938 号
Ⅱ・1-9060-3	上別所 1(9060-3)	大和町平坂	指定済	R01.12.12	県告 938 号	R01.12.12	県告 938 号
Ⅱ・1-9060-4	上別所 1(9060-4)	大和町平坂	指定済	R01.12.12	県告 938 号	R01.12.12	県告 938 号
Ⅱ・1-9061	上別所 2(9061)	大和町平坂	指定済	R01.12.12	県告 938 号	R01.12.12	県告 938 号
Ⅱ・1-9063	定ヶ原 1(9063)	大和町平坂	指定済	R01.12.12	県告 938 号	R01.12.12	県告 938 号
Ⅱ・1-9063-1	定ヶ原 1(9063-1)	大和町平坂	指定済	R01.12.12	県告 938 号	R01.12.12	県告 938 号
Ⅱ・1-9063-2	定ヶ原 1(9063-2)	大和町平坂	指定済	R01.12.12	県告 938 号	R01.12.12	県告 938 号
Ⅱ・1-9053	上福田日南 1(9053)	大和町平坂	指定済	R01.12.12	県告 938 号	R01.12.12	県告 938 号
Ⅱ・1-9053-1	上福田日南 1(9053-1)	大和町平坂	指定済	R01.12.12	県告 938 号	R01.12.12	県告 938 号
Ⅱ・1-9053-2	上福田日南 1(9053-2)	大和町平坂	指定済	R01.12.12	県告 938 号	R01.12.12	県告 938 号
Ⅱ・1-9053-3	上福田日南 1(9053-3)	大和町平坂	指定済	R01.12.12	県告 938 号	R01.12.12	県告 938 号
Ⅱ・1-9055	上福田日南 3(9055)	大和町平坂	指定済	R01.12.12	県告 938 号	R01.12.12	県告 938 号
Ⅱ・1-9055-1	上福田日南 3(9055-1)	大和町平坂	指定済	R01.12.12	県告 938 号	R01.12.12	県告 938 号
Ⅱ・1-9055-2	上福田日南 3(9055-2)	大和町平坂	指定済	R01.12.12	県告 938 号	R01.12.12	県告 938 号
Ⅱ・1-9056	別所日南 1(9056)	大和町平坂	指定済	R01.12.12	県告 938 号	R01.12.12	県告 938 号
Ⅱ・1-9056-1	別所日南 1(9056-1)	大和町平坂	指定済	R01.12.12	県告 938 号	R01.12.12	県告 938 号
Ⅱ・1-9056-2	別所日南 1(9056-2)	大和町平坂	指定済	R01.12.12	県告 938 号	R01.12.12	県告 938 号
Ⅱ・1-9056-3	別所日南 1(9056-3)	大和町平坂	指定済	R01.12.12	県告 938 号	R01.12.12	県告 938 号
Ⅱ・1-9034	上福田下陰地 1(9034)	大和町平坂	指定済	R01.12.12	県告 938 号	R01.12.12	県告 938 号
Ⅱ・1-9038	上福田下陰地 5(9038)	大和町平坂	指定済	R01.12.12	県告 938 号	R01.12.12	県告 938 号
Ⅱ・1-9040	上福田上日南 1(9040)	大和町平坂	指定済	R01.12.12	県告 938 号	R01.12.12	県告 938 号
Ⅱ・1-9040-1	上福田上日南 1(9040-1)	大和町平坂	指定済	R01.12.12	県告 938 号	R01.12.12	県告 938 号
Ⅱ・1-9040-2	上福田上日南 1(9040-2)	大和町平坂	指定済	R01.12.12	県告 938 号	R01.12.12	県告 938 号
Ⅱ・1-9041	上福田上日南 2(9041)	大和町平坂	指定済	R01.12.12	県告 938 号	R01.12.12	県告 938 号

区域(箇所)番号	区域(箇所)名	字	状態	土砂災害警戒区域		土砂災害特別警戒区域	
				告示年月日	告示番号	告示年月日	告示番号
Ⅱ・1-9041-1	上福田上日南 2(9041-1)	大和町平坂	指定済	R01.12.12	県告 938 号	R01.12.12	県告 938 号
Ⅱ・1-9041-2	上福田上日南 2(9041-2)	大和町平坂	指定済	R01.12.12	県告 938 号	R01.12.12	県告 938 号
Ⅱ・1-9023-1	下福田 2(9023-1)	大和町平坂	指定済	R01.12.12	県告 938 号	R01.12.12	県告 938 号
Ⅱ・1-9335	棕梨(9335)	大和町棕梨	指定済	R01.12.12	県告 938 号	R01.12.12	県告 938 号
Ⅱ・1-9335-1	棕梨(9335-1)	大和町棕梨	指定済	R01.12.12	県告 938 号	R01.12.12	県告 938 号
Ⅱ・1-4660	陰地(4660)	大和町棕梨	指定済	R01.12.12	県告 938 号	R01.12.12	県告 938 号
Ⅱ・1-4660-1	陰地(4660-1)	大和町棕梨	指定済	R01.12.12	県告 938 号	R01.12.12	県告 938 号
Ⅱ・1-4662	陽平(4662)	大和町棕梨	指定済	R01.12.12	県告 938 号	R01.12.12	県告 938 号
Ⅱ・1-4663	平沖(4663)	大和町棕梨	指定済	R01.12.12	県告 938 号	R01.12.12	県告 938 号
Ⅱ・1-4664	下日南(4664)	大和町棕梨	指定済	R01.12.12	県告 938 号	R01.12.12	県告 938 号
Ⅱ・1-4664-1	下日南(4664-1)	大和町棕梨	指定済	R01.12.12	県告 938 号	R01.12.12	県告 938 号
Ⅱ・1-8943	高路(8943)	大和町棕梨	指定済	R01.12.12	県告 938 号	R01.12.12	県告 938 号
Ⅱ・1-8943-1	高路(8943-1)	大和町棕梨	指定済	R01.12.12	県告 938 号	R01.12.12	県告 938 号
Ⅱ・1-8946	棕梨下(8946)	大和町棕梨	指定済	R01.12.12	県告 938 号	R01.12.12	県告 938 号
Ⅱ・1-8947	棕梨下(8947)	大和町棕梨	指定済	R01.12.12	県告 938 号	R01.12.12	県告 938 号
Ⅱ・1-8947-1	棕梨下(8947-1)	大和町棕梨	指定済	R01.12.12	県告 938 号	R01.12.12	県告 938 号
Ⅱ・1-8929	黒谷下(8929)	大和町棕梨	指定済	R01.12.12	県告 938 号	R01.12.12	県告 938 号
Ⅱ・1-8931	棕梨上(8931)	大和町棕梨	指定済	R01.12.12	県告 938 号	R01.12.12	県告 938 号
Ⅱ・1-8931-1	棕梨上(8931-1)	大和町棕梨	指定済	R01.12.12	県告 938 号	R01.12.12	県告 938 号
Ⅱ・1-8933	棕梨上(8933)	大和町棕梨	指定済	R01.12.12	県告 938 号	R01.12.12	県告 938 号
Ⅱ・1-8934	棕梨上(8934)	大和町棕梨	指定済	R01.12.12	県告 938 号	R01.12.12	県告 938 号
Ⅱ・1-8934-1	棕梨上(8934-1)	大和町棕梨	指定済	R01.12.12	県告 938 号	R01.12.12	県告 938 号
Ⅱ・1-8935	棕梨上(8935)	大和町棕梨	指定済	R01.12.12	県告 938 号	R01.12.12	県告 938 号
Ⅱ・1-8937	棕梨下(8937)	大和町棕梨	指定済	R01.12.12	県告 938 号	R01.12.12	県告 938 号
Ⅰ・1-5141	八組上(5141)	大和町棕梨	指定済	R01.12.12	県告 938 号	R01.12.12	県告 938 号
Ⅰ・1-5142	和木原(5142)	大和町和木	指定済	R01.12.12	県告 938 号	R01.12.12	県告 938 号
Ⅰ・1-5142-1	和木原(5142-1)	大和町和木	指定済	R01.12.12	県告 938 号	R01.12.12	県告 938 号
Ⅱ・1-8948	仲沖隠地(8948)	大和町和木	指定済	R01.12.12	県告 938 号	R01.12.12	県告 938 号
Ⅱ・1-8948-1	仲沖隠地(8948-1)	大和町和木	指定済	R01.12.12	県告 938 号	R01.12.12	県告 938 号
Ⅰ・1-6297	仲沖日名(6297)	大和町和木	指定済	R01.12.12	県告 938 号	R01.12.12	県告 938 号
Ⅰ・1-6297-1	仲沖日名(6297-1)	大和町和木	指定済	R01.12.12	県告 938 号	R01.12.12	県告 938 号
Ⅰ・1-6297-2	仲沖日名(6297-2)	大和町和木	指定済	R01.12.12	県告 938 号	R01.12.12	県告 938 号
Ⅰ・1-6300	郷ノ原(6300)	大和町和木	指定済	R01.12.12	県告 938 号	R01.12.12	県告 938 号

区域(箇所)番号	区域(箇所)名	字	状態	土砂災害警戒区域		土砂災害特別警戒区域	
				告示年月日	告示番号	告示年月日	告示番号
I・1-6300-1	郷ノ原(6300-1)	大和町和木	指定済	R01.12.12	県告 938 号	R01.12.12	県告 938 号
I・1-6300-2	郷ノ原(6300-2)	大和町和木	指定済	R01.12.12	県告 938 号	R01.12.12	県告 938 号
I・1-6300-3	郷ノ原(6300-3)	大和町和木	指定済	R01.12.12	県告 938 号	R01.12.12	県告 938 号
II・1-9019	王子原(9019)	大和町和木	指定済	R01.12.12	県告 938 号	R01.12.12	県告 938 号
II・1-9019-2	王子原(9019-2)	大和町和木	指定済	R01.12.12	県告 938 号	R01.12.12	県告 938 号
II・1-9020	王子原(9020)	大和町和木	指定済	R01.12.12	県告 938 号	R01.12.12	県告 938 号
II・1-9020-1	王子原(9020-1)	大和町和木	指定済	R01.12.12	県告 938 号	R01.12.12	県告 938 号
II・1-9020-2	王子原(9020-2)	大和町和木	指定済	R01.12.12	県告 938 号	R01.12.12	県告 938 号
II・1-9020-3	王子原(9020-3)	大和町和木	指定済	R01.12.12	県告 938 号	R01.12.12	県告 938 号
II・1-9020-4	王子原(9020-4)	大和町和木	指定済	R01.12.12	県告 938 号	R01.12.12	県告 938 号
II・1-9008	下城(9008)	大和町和木	指定済	R01.12.12	県告 938 号	R01.12.12	県告 938 号
II・1-9008-1	下城(9008-1)	大和町和木	指定済	R01.12.12	県告 938 号	R01.12.12	県告 938 号
II・1-9008-2	下城(9008-2)	大和町和木	指定済	R01.12.12	県告 938 号	R01.12.12	県告 938 号
II・1-9008-3	下城(9008-3)	大和町和木	指定済	R01.12.12	県告 938 号	R01.12.12	県告 938 号
II・1-4844 隣 1	ゴルフ練習場上(4844 隣 1)	中之町	指定済	H28.03.31	県告 279 号	H28.03.31	県告 279 号
III・1-1800	石原上 (1800)	中之町	指定済	H20.03.27	県告 324 号	H20.03.27	県告 324 号
II・1-1950	大谷上 (1950)	中之町	指定済	H20.03.27	県告 324 号	H20.03.27	県告 324 号
I・1-2618,2772	三原病院下(2618)、大谷(2772)	中之町	指定済	H20.03.27	県告 324 号	H20.03.27	県告 324 号
I・1-2774,2775	三原病院北(2774)、農民資料館上(2775)	中之町	指定済	H20.03.27	県告 324 号	H20.03.27	県告 324 号
II・1-4802	沖成瀬上 (4802)	中之町	指定済	H20.03.27	県告 324 号	H20.03.27	県告 324 号
II・1-4841	上原上 (4841)	中之町	指定済	H20.03.27	県告 324 号	H20.03.27	県告 324 号
II・1-4841 隣 1	上原上 (4841 隣 1)	中之町	指定済	H20.03.27	県告 324 号	H20.03.27	県告 324 号
II・1-4841 隣 2	上原上 (4841 隣 2)	中之町	指定済	H20.03.27	県告 324 号	H20.03.27	県告 324 号
II・1-4841 隣 3	上原上 (4841 隣 3)	中之町	指定済	H20.03.27	県告 324 号	H20.03.27	県告 324 号
I・1-5225	処迫住宅上 (5225)	中之町	指定済	H20.03.27	県告 324 号	H20.03.27	県告 324 号
I・1-5225 隣 1	処迫住宅上 (5225 隣 1)	中之町	指定済	H20.03.27	県告 324 号	H20.03.27	県告 324 号
I・1-5225 隣 2	処迫住宅上 (5225 隣 2)	中之町	指定済	H20.03.27	県告 324 号	H20.03.27	県告 324 号
II・1-9979	大谷中 (9979)	中之町	指定済	H20.03.27	県告 324 号	H20.03.27	県告 324 号
II・1-9979 隣 1	大谷中 (9979 隣 1)	中之町	指定済	H20.03.27	県告 324 号	H20.03.27	県告 324 号
I・1-5195,6525	旧 重 (5195)、下側 (6525)	中之町	指定済	H20.03.27	県告 324 号	H20.03.27	県告 324 号

区域(箇所)番号	区域(箇所)名	字	状態	土砂災害警戒区域		土砂災害特別警戒区域	
				告示年月日	告示番号	告示年月日	告示番号
I・1-2619,2777,2778,4839	西田団地(2619)、丸山ポンプ場(2777)、西田(2778)、団地上(4839)	中之町	指定済	H21.03.26	県告 285 号	H21.03.26	県告 285 号
I・1-2779,9980	常永下(2779)、常永奥(9980)	中之町	指定済	H21.03.26	県告 285 号	H21.03.26	県告 285 号
I・1-2779 隣 1	常永下(2779 隣 1)	中之町	指定済	H21.03.26	県告 285 号	H21.03.26	県告 285 号
I・1-2779 隣 2	常永下(2779 隣 2)	中之町	指定済	H21.03.26	県告 285 号	H21.03.26	県告 285 号
I・1-2779 隣 3	常永下(2779 隣 3)	中之町	指定済	H21.03.26	県告 285 号	H21.03.26	県告 285 号
I・1-5222	丸山ポンプ所上(5222)	中之町	指定済	H21.03.26	県告 285 号	H21.03.26	県告 285 号
I・1-5223	平和霊園上(5223)	中之町	指定済	H21.03.26	県告 285 号	H21.03.26	県告 285 号
I・1-6509,10523	常永南(6509)、重(10523)	中之町	指定済	H21.03.26	県告 285 号	H21.03.26	県告 285 号
II・1-10523 隣 1	重(10523 隣 1)	中之町	指定済	H21.03.26	県告 285 号	H21.03.26	県告 285 号
II・1-10523 隣 2	重(10523 隣 2)	中之町	指定済	H21.03.26	県告 285 号	H21.03.26	県告 285 号
II・1-4840	山元上(4840)	中之町	指定済	H21.03.26	県告 285 号	H21.03.26	県告 285 号
II・1-4840 隣 1	山元上(4840 隣 1)	中之町	指定済	H21.03.26	県告 285 号	H21.03.26	県告 285 号
II・1-4844	ゴルフ練習場上(4844)	中之町	指定済	H21.03.26	県告 285 号	H21.03.26	県告 285 号
II・1-4844 隣 2	ゴルフ練習場上(4844 隣 2)	中之町	指定済	H21.03.26	県告 285 号	H21.03.26	県告 285 号
II・1-9977	後山西(9977)	中之町	指定済	H21.03.26	県告 285 号	H21.03.26	県告 285 号
II・1-9980 隣 1	常永奥(9980 隣 1)	中之町	指定済	H21.03.26	県告 285 号	H21.03.26	県告 285 号
III・1-1752 隣 1	後山東(1752 隣 1)	中之町	指定済	H21.03.26	県告 285 号	H21.03.26	県告 285 号
III・1-1752 隣 2	後山東(1752 隣 2)	中之町	指定済	H21.03.26	県告 285 号	H21.03.26	県告 285 号
III・1-1755	南(1755)	中之町	指定済	H21.03.26	県告 285 号	H21.03.26	県告 285 号
III・1-1755 隣 1	南(1755 隣 1)	中之町	指定済	H21.03.26	県告 285 号	H21.03.26	県告 285 号
III・1-1755 隣 2	南(1755 隣 2)	中之町	指定済	H21.03.26	県告 285 号	H21.03.26	県告 285 号
I・1-2615	サンハイツ(2615)	中之町	指定済	H22.03.23	県告 220 号	H22.03.23	県告 220 号
I・1-2616	グリーンハイツ(2616)	中之町	指定済	H22.03.23	県告 220 号	H22.03.23	県告 220 号
I・1-5224	グリーンハイツ東(5224)	中之町	指定済	H22.03.23	県告 220 号	H22.03.23	県告 220 号
I・1-2622	東保育所(2622)	中之町	指定済	H22.03.23	県告 220 号	H22.03.23	県告 220 号
I・1-2622 隣 1	東保育所(2622 隣 1)	中之町	指定済	H22.03.23	県告 220 号	H22.03.23	県告 220 号
I・1-2766	東保育所西(2766)	中之町	指定済	H22.03.23	県告 220 号	H22.03.23	県告 220 号
I・1-2764	陰地中(2764)	中之町	指定済	H22.03.23	県告 220 号	H22.03.23	県告 220 号
I・1-2767	十一面口(2767)	中之町	指定済	H22.03.23	県告 220 号	H22.03.23	県告 220 号
I・1-2768	加羅加波南(2768)	中之町	指定済	H22.03.23	県告 220 号	H22.03.23	県告 220 号

区域(箇所)番号	区域(箇所)名	字	状態	土砂災害警戒区域		土砂災害特別警戒区域	
				告示年月日	告示番号	告示年月日	告示番号
I・1-2770	加羅加波北（2770）	中之町	指定済	H22.03.23	県告 220 号	H22.03.23	県告 220 号
I・1-2769	風呂川（2769）	中之町	指定済	H22.03.23	県告 220 号	H22.03.23	県告 220 号
I・1-2771	才原（2771）	中之町	指定済	H22.03.23	県告 220 号	H22.03.23	県告 220 号
I・1-2776	丸山東平（2776）	中之町	指定済	H22.03.23	県告 220 号	H22.03.23	県告 220 号
I・1-5221	大地アパート（5221）	中之町	指定済	H22.03.23	県告 220 号	H22.03.23	県告 220 号
I・1-6431	はらい荘（6431）	中之町	指定済	H22.03.23	県告 220 号	H22.03.23	県告 220 号
I・1-6505	畠橋上（6505）	中之町	指定済	H22.03.23	県告 220 号	H22.03.23	県告 220 号
II・1-10496	龍王寺上（10496）	中之町	指定済	H22.03.23	県告 220 号	H22.03.23	県告 220 号
II・1-10497	鹿毛谷口（10497）	中之町	指定済	H22.03.23	県告 220 号	H22.03.23	県告 220 号
II・1-1945	法泉寺南（1945）	中之町	指定済	H22.03.23	県告 220 号	H22.03.23	県告 220 号
I・1-5194	光谷北口（5194）	中之町	指定済	H22.03.23	県告 220 号	H22.03.23	県告 220 号
II・1-10507	光谷岡本（10507）	中之町	指定済	H22.03.23	県告 220 号	H22.03.23	県告 220 号
II・1-10507 隣 1	光谷岡本（10507 隣 1）	中之町	指定済	H22.03.23	県告 220 号	H22.03.23	県告 220 号
II・1-1952	光谷公民館上（1952）	中之町	指定済	H22.03.23	県告 220 号	H22.03.23	県告 220 号
II・1-1952 隣 1	光谷公民館上（1952 隣 1）	中之町	指定済	H22.03.23	県告 220 号	H22.03.23	県告 220 号
II・1-1952 隣 2	光谷公民館上（1952 隣 2）	中之町	指定済	H22.03.23	県告 220 号	H22.03.23	県告 220 号
I・1-6519	光谷公園北（6519）	中之町	指定済	H22.03.23	県告 220 号	H22.03.23	県告 220 号
II・1-9981	光谷公園下（9981）	中之町	指定済	H22.03.23	県告 220 号	H22.03.23	県告 220 号
II・1-9932	郷田（9932）	中之町	指定済	H22.03.23	県告 220 号	H22.03.23	県告 220 号
I・1-2623	公民館北（2623）	中之町	指定済	R05.03.23	県告 514 号	R05.03.23	県告 514 号
I・1-6520	藤田（6520）	中之町	指定済	R05.03.23	県告 514 号	R05.03.23	県告 514 号
I・1-6520-1	藤田（6520-1）	中之町	指定済	H22.03.23	県告 220 号	H22.03.23	県告 220 号
I・1-6520-2	藤田（6520-2）	中之町	指定済	H22.03.23	県告 220 号	H22.03.23	県告 220 号
I・1-5229	薬師堂上（5229）	中之町 1 丁目	指定済	H23.02.03	県告 85 号	H23.02.03	県告 85 号
I・1-5229-1	薬師堂上（5229-1）	中之町 1 丁目	指定済	H23.02.03	県告 85 号	H23.02.03	県告 85 号
I・2-712	湯船谷（712）	中之町 1 丁目	指定済	H23.02.03	県告 85 号	H23.02.03	県告 85 号
I・1-2625	桜山東（2625）	中之町 1 丁目	指定済	H23.02.03	県告 85 号	H23.02.03	県告 85 号
I・1-2762	行時（2762）	中之町 1 丁目	指定済	H23.02.03	県告 85 号	H23.02.03	県告 85 号
I・1-2763	高岸窪北（2763）	中之町 2 丁目	指定済	H23.02.03	県告 85 号	H23.02.03	県告 85 号
I・1-2624	高岸窪（2624）	中之町 2 丁目	指定済	H23.02.03	県告 85 号	H23.02.03	県告 85 号
I・1-2624-1	高岸窪（2624-1）	中之町 2 丁目	指定済	H23.02.03	県告 85 号	H23.02.03	県告 85 号
I・2-712-1	湯船谷（712-1）	中之町 2 丁目	指定済	H23.02.03	県告 85 号	H23.02.03	県告 85 号
I・2-712-2	湯船谷（712-2）	中之町 2 丁目	指定済	H23.02.03	県告 85 号	H23.02.03	県告 85 号

区域(箇所)番号	区域(箇所)名	字	状態	土砂災害警戒区域		土砂災害特別警戒区域	
				告示年月日	告示番号	告示年月日	告示番号
I・1-6504	企業宿舍上(6504)	中之町4丁目	指定済	H23.02.03	県告85号	H23.02.03	県告85号
II・1-9978	極東橋下(9978)	中之町4丁目	指定済	H23.02.03	県告85号	H23.02.03	県告85号
II・1-4844-1	ゴルフ練習場上(4844-1)	中之町南	指定済	R02.05.28	県告630号	R02.05.28	県告630号
I・1-2771-1	才原(2771-1)	中之町北	指定済	R02.05.28	県告630号	R02.05.28	県告630号
I・1-2652-1	姫草(2652-1)	長谷1丁目	指定済	H29.11.30	県告650号	H29.11.30	県告650号
I・1-2651	天畠(2651)	長谷1丁目	指定済	H29.11.30	県告650号	H29.11.30	県告650号
I・1-2652	姫草(2652)	長谷2丁目	指定済	H29.11.30	県告650号	H29.11.30	県告650号
I・1-2738-5	姫草(2738-5)	長谷2丁目	指定済	H29.11.30	県告650号	H29.11.30	県告650号
I・1-2738	姫草(2738)	長谷2丁目	指定済	R02.03.19	県告249号	R02.03.19	県告249号
I・1-2738-1	姫草(2738-1)	長谷2丁目	指定済	H29.11.30	県告650号	H29.11.30	県告650号
I・1-2738-2	姫草(2738-2)	長谷2丁目	指定済	H29.11.30	県告650号	H29.11.30	県告650号
I・1-2738-3	姫草(2738-3)	長谷2丁目	指定済	H29.11.30	県告650号	H29.11.30	県告650号
I・1-2654	城南(2654)	長谷3丁目	指定済	H29.11.30	県告650号	H29.11.30	県告650号
I・1-6536	城北(6536)	長谷3丁目	指定済	H29.11.30	県告650号	H29.11.30	県告650号
II・1-1911	神田(1911)	長谷4丁目	指定済	H29.11.30	県告651号	H29.11.30	県告651号
II・1-1913	大板中(1913)	長谷4丁目	指定済	H29.11.30	県告651号	H29.11.30	県告651号
I・1-2655	荻路(2655)	長谷4丁目	指定済	H29.11.30	県告651号	H29.11.30	県告651号
I・1-2738-4	姫草(2738-4)	長谷町	指定済	H29.11.30	県告650号	H29.11.30	県告650号
I・1-2652-2	姫草(2652-2)	長谷町	指定済	R02.12.24	県告1281号	R02.12.24	県告1281号
I・1-2652-3	姫草(2652-3)	長谷町	指定済	R02.12.24	県告1281号	R02.12.24	県告1281号
I・1-2603	田野浦団地(2603)	田野浦1丁目	指定済	H31.03.18	県告203号	H31.03.18	県告203号
I・1-2603-1	田野浦団地(2603-1)	田野浦町	指定済	H31.03.18	県告203号	H31.03.18	県告203号
I・1-2603-2	田野浦団地(2603-2)	田野浦町	指定済	H31.03.18	県告203号	H31.03.18	県告203号
I・1-2743-1	宗郷西(2743-1)	田野浦町	指定済	H31.03.18	県告203号	H31.03.18	県告203号
I・1-2744	明神東(2744)	田野浦町	指定済	H31.03.18	県告203号	H31.03.18	県告203号
I・1-2744-1	明神東(2744-1)	田野浦町	指定済	H31.03.18	県告203号	H31.03.18	県告203号
I・1-2744-2	明神東(2744-2)	田野浦町	指定済	H31.03.18	県告203号	H31.03.18	県告203号
I・1-6440	田野浦(6440)	田野浦町	指定済	H31.03.18	県告203号	H31.03.18	県告203号
I・1-6440-1	田野浦(6440-1)	田野浦町	指定済	H31.03.18	県告203号	H31.03.18	県告203号
I・1-5191	雙照院裏(5191)	田野浦町	指定済	H31.03.18	県告203号	H31.03.18	県告203号
I・1-5191-1	雙照院裏(5191-1)	田野浦町	指定済	H31.03.18	県告203号	H31.03.18	県告203号
I・1-5191-2	雙照院裏(5191-2)	田野浦町	指定済	H31.03.18	県告203号	H31.03.18	県告203号
I・1-5191-3	雙照院裏(5191-3)	田野浦町	指定済	H31.03.18	県告203号	H31.03.18	県告203号

区域(箇所)番号	区域(箇所)名	字	状態	土砂災害警戒区域		土砂災害特別警戒区域	
				告示年月日	告示番号	告示年月日	告示番号
Ⅱ・1-4853-6	合谷奥(4853-6)	田野浦町	指定済	H31.03.18	県告 203 号	H31.03.18	県告 203 号
Ⅱ・1-4885	雙照院沖(4885)	田野浦町	指定済	H31.03.18	県告 203 号	H31.03.18	県告 203 号
Ⅱ・1-4885-1	雙照院沖(4885-1)	田野浦町	指定済	H31.03.18	県告 203 号	H31.03.18	県告 203 号
Ⅱ・1-10010	明神(10010)	田野浦町	指定済	H31.03.18	県告 203 号	H31.03.18	県告 203 号
Ⅱ・1-10516	本谷川東(10516)	田野浦町	指定済	H31.03.18	県告 203 号	H31.03.18	県告 203 号
Ⅱ・1-10516-1	本谷川東(10516-1)	田野浦町	指定済	H31.03.18	県告 203 号	H31.03.18	県告 203 号
Ⅱ・1-10516-2	本谷川東(10516-2)	田野浦町	指定済	H31.03.18	県告 203 号	H31.03.18	県告 203 号
Ⅱ・1-1928	大名(1928)	田野浦町	指定済	H31.03.18	県告 203 号	H31.03.18	県告 203 号
Ⅱ・1-9983	大迫(9983)	登町	指定済	H31.03.18	県告 203 号	H31.03.18	県告 203 号
Ⅱ・1-9983-1	大迫(9983-1)	登町	指定済	H31.03.18	県告 203 号	H31.03.18	県告 203 号
Ⅱ・1-9983-2	大迫(9983-2)	登町	指定済	H31.03.18	県告 203 号	H31.03.18	県告 203 号
Ⅱ・1-9983-3	大迫(9983-3)	登町	指定済	H31.03.18	県告 203 号	H31.03.18	県告 203 号
Ⅱ・1-9983-4	大迫(9983-4)	登町	指定済	H31.03.18	県告 203 号	H31.03.18	県告 203 号
I・1-2612	県営住宅下 (2612)	東町 3 丁目	指定済	H23.10.06	県告 919 号	H23.10.06	県告 919 号
I・1-2614	立町東 (2614)	東町 3 丁目	指定済	H23.10.06	県告 919 号	H23.10.06	県告 919 号
I・1-2625	桜山東 (2625)	東町 3 丁目	指定済	H23.10.06	県告 919 号	H23.10.06	県告 919 号
I・1-2689	立町東 (2689)	東町 3 丁目	指定済	H23.10.06	県告 919 号	H23.10.06	県告 919 号
I・1-2753	松寿寺裏 (2753)	東町 3 丁目	指定済	H23.10.06	県告 919 号	H23.10.06	県告 919 号
I・1-2804	桜山西 (2804)	東町 3 丁目	指定済	H23.10.06	県告 919 号	H23.10.06	県告 919 号
I・1-5219	県営住宅上 (5219)	東町 3 丁目	指定済	H23.10.06	県告 919 号	H23.10.06	県告 919 号
I・1-5219-1	県営住宅上 (5219-1)	東町 3 丁目	指定済	H23.10.06	県告 919 号	H23.10.06	県告 919 号
I・1-5219-2	県営住宅上 (5219-2)	東町 3 丁目	指定済	H23.10.06	県告 919 号		
I・1-5219-3	県営住宅上 (5219-3)	東町 3 丁目	指定済	H23.10.06	県告 919 号	H23.10.06	県告 919 号
I・1-5219-4	県営住宅上 (5219-4)	東町 3 丁目	指定済	H23.10.06	県告 919 号	H23.10.06	県告 919 号
I・1-5220	極楽寺上 (5220)	東町 3 丁目	指定済	H23.10.06	県告 919 号	H23.10.06	県告 919 号
I・2-698	市営住宅裏 (698)	東町 3 丁目	指定済	H23.10.06	県告 919 号	H23.10.06	県告 919 号
I・2-698-1	市営住宅下 (698-1)	東町 3 丁目	指定済	H23.10.06	県告 919 号	H23.10.06	県告 919 号
I・2-698-2	市営住宅下 (698-2)	東町 3 丁目	指定済	H23.10.06	県告 919 号	H23.10.06	県告 919 号
I・1-5219-5	県営住宅上 (5219-5)	東町三丁目	指定済	H24.01.23	県告 72 号	H24.01.23	県告 72 号
Ⅱ・1-10564	福礼(10564)	南方 1 丁目	指定済	R02.01.16	県告 18 号	R02.01.16	県告 18 号
I・2-1139	清掃工場(1139)	八坂町	指定済	H24.12.10	県告 931 号	H24.12.10	県告 931 号
I・2-1139-1	斎場(1139-1)	八坂町	指定済	H24.12.10	県告 931 号	H24.12.10	県告 931 号
I・2-1139-2	八坂町(1139-2)	八坂町	指定済	H24.12.10	県告 931 号	H24.12.10	県告 931 号
I・1-2633-1	八坂町(2633-1)	八坂町	指定済	H24.12.10	県告 931 号	H24.12.10	県告 931 号

区域(箇所)番号	区域(箇所)名	字	状態	土砂災害警戒区域		土砂災害特別警戒区域	
				告示年月日	告示番号	告示年月日	告示番号
I・1-2633-2	八坂町(2633-2)	八坂町	指定済	H24.12.10	県告 931 号	H24.12.10	県告 931 号
I・1-2633-3	八坂町(2633-3)	八坂町	指定済	H24.12.10	県告 931 号	H24.12.10	県告 931 号
II・1-10520	本 町 中 央 公 園 上 (10520)	八坂町	指定済	H24.12.10	県告 931 号	H24.12.10	県告 931 号
II・1-1902	屋中(1902)	八幡町屋中	指定済	R01.12.12	県告 937 号	R01.12.12	県告 937 号
II・1-9958	垣内(9958)	八幡町垣内	指定済	R01.12.12	県告 937 号	R01.12.12	県告 937 号
II・1-9958-1	垣内(9958-1)	八幡町垣内	指定済	R01.12.12	県告 937 号	R01.12.12	県告 937 号
II・1-9958-2	垣内(9958-2)	八幡町垣内	指定済	R01.12.12	県告 937 号	R01.12.12	県告 937 号
II・1-9958-3	垣内(9958-3)	八幡町垣内	指定済	R01.12.12	県告 937 号	R01.12.12	県告 937 号
II・1-9958-4	垣内(9958-4)	八幡町垣内	指定済	R01.12.12	県告 937 号	R01.12.12	県告 937 号
II・1-9958-5	垣内(9958-5)	八幡町垣内	指定済	R01.12.12	県告 937 号	R01.12.12	県告 937 号
II・1-9958-6	垣内(9958-6)	八幡町垣内	指定済	R01.12.12	県告 937 号	R01.12.12	県告 937 号
II・1-9958-8	垣内(9958-8)	八幡町垣内	指定済	R01.12.12	県告 937 号		
II・1-9962-3	野串(9962-3)	八幡町垣内	指定済	R01.12.12	県告 937 号	R01.12.12	県告 937 号
I・1-5203-4	篝(5203-4)	八幡町垣内	指定済	R01.12.12	県告 937 号	R01.12.12	県告 937 号
I・1-5205	垣内(5205)	八幡町垣内	指定済	R01.12.12	県告 937 号	R01.12.12	県告 937 号
I・1-5205-1	垣内(5205-1)	八幡町垣内	指定済	R01.12.12	県告 937 号	R01.12.12	県告 937 号
I・1-5205-2	垣内(5205-2)	八幡町垣内	指定済	R01.12.12	県告 937 号	R01.12.12	県告 937 号
I・2-1138	宮内(1138)	八幡町宮内	指定済	R01.12.12	県告 937 号	R01.12.12	県告 937 号
I・2-1138-1	宮内(1138-1)	八幡町宮内	指定済	R01.12.12	県告 937 号	R01.12.12	県告 937 号
II・1-1901	宮内(1901)	八幡町宮内	指定済	R01.12.12	県告 937 号	R01.12.12	県告 937 号
I・2-1138-2	宮内(1138-2)	八幡町美生	指定済	R01.12.12	県告 937 号	R01.12.12	県告 937 号
II・1-9963	美生(9963)	八幡町美生	指定済	R01.12.12	県告 937 号	R01.12.12	県告 937 号
II・1-9963-1	美生(9963-1)	八幡町美生	指定済	R01.12.12	県告 937 号	R01.12.12	県告 937 号
II・1-9991	美生(9991)	八幡町美生	指定済	R01.12.12	県告 937 号	R01.12.12	県告 937 号
II・1-9991-1	美生(9991-1)	八幡町美生	指定済	R01.12.12	県告 937 号	R01.12.12	県告 937 号
II・1-9991-2	美生(9991-2)	八幡町本庄	指定済	R01.12.12	県告 937 号	R01.12.12	県告 937 号
II・1-9991-3	美生(9991-3)	八幡町本庄	指定済	R01.12.12	県告 937 号	R01.12.12	県告 937 号
II・1-9991-4	美生(9991-4)	八幡町本庄	指定済	R01.12.12	県告 937 号	R01.12.12	県告 937 号
II・1-10439-1	本庄(10439-1)	八幡町本庄	指定済	R01.12.12	県告 937 号	R01.12.12	県告 937 号
II・1-10439-2	本庄(10439-2)	八幡町本庄	指定済	R01.12.12	県告 937 号	R01.12.12	県告 937 号
II・1-10439-3	本庄(10439-3)	八幡町本庄	指定済	R01.12.12	県告 937 号	R01.12.12	県告 937 号
II・1-10439-4	本庄(10439-4)	八幡町本庄	指定済	R01.12.12	県告 937 号	R01.12.12	県告 937 号
II・1-10439-5	本庄(10439-5)	八幡町本庄	指定済	R01.12.12	県告 937 号	R01.12.12	県告 937 号

区域(箇所)番号	区域(箇所)名	字	状態	土砂災害警戒区域		土砂災害特別警戒区域	
				告示年月日	告示番号	告示年月日	告示番号
Ⅱ・1-1901-1	宮内(1901-1)	八幡町野串	指定済	R01.12.12	県告 937 号	R01.12.12	県告 937 号
Ⅱ・1-9962	野串(9962)	八幡町野串	指定済	R02.11.12	県告 1145 号	R02.11.12	県告 1145 号
Ⅱ・1-9962-1	野串(9962-1)	八幡町野串	指定済	R01.12.12	県告 937 号		
Ⅱ・1-9962-2	野串(9962-2)	八幡町野串	指定済	R01.12.12	県告 937 号	R01.12.12	県告 937 号
Ⅱ・1-9959	篝(9959)	八幡町篝	指定済	R01.12.12	県告 937 号	R01.12.12	県告 937 号
Ⅰ・1-5203	篝(5203)	八幡町篝	指定済	R01.12.12	県告 937 号	R01.12.12	県告 937 号
Ⅰ・1-5203-1	篝(5203-1)	八幡町篝	指定済	R01.12.12	県告 937 号	R01.12.12	県告 937 号
Ⅰ・1-5203-2	篝(5203-2)	八幡町篝	指定済	R01.12.12	県告 937 号	R01.12.12	県告 937 号
Ⅰ・1-5203-3	篝(5203-3)	八幡町篝	指定済	R01.12.12	県告 937 号	R01.12.12	県告 937 号
Ⅱ・1-4785	篝(4785)	八幡町篝	指定済	R01.12.12	県告 937 号	R01.12.12	県告 937 号
Ⅱ・1-10559	茅ノ市(10559)	本郷町下北方	指定済	H31.03.18	県告 205 号	H31.03.18	県告 205 号
Ⅱ・1-10566	笹原(10566)	本郷町上北方	指定済	H31.03.18	県告 205 号	H31.03.18	県告 205 号
Ⅱ・1-2348	牧ノ迫(2348)	本郷町上北方	指定済	H31.03.18	県告 205 号	H31.03.18	県告 205 号
Ⅱ・1-2348-1	牧ノ迫(2348-1)	本郷町上北方	指定済	H31.03.18	県告 205 号	H31.03.18	県告 205 号
Ⅱ・1-2348-2	牧ノ迫(2348-2)	本郷町上北方	指定済	H31.03.18	県告 205 号	H31.03.18	県告 205 号
Ⅱ・1-2349	北清泉(2349)	本郷町上北方	指定済	H31.03.18	県告 205 号	H31.03.18	県告 205 号
Ⅱ・1-2349-1	北清泉(2349-1)	本郷町上北方	指定済	H31.03.18	県告 205 号	H31.03.18	県告 205 号
Ⅱ・1-2350	日山地(2350)	本郷町上北方	指定済	H31.03.18	県告 205 号	H31.03.18	県告 205 号
Ⅱ・1-2377	西迫(2377)	本郷町上北方	指定済	H31.03.18	県告 205 号	H31.03.18	県告 205 号
Ⅱ・1-2379	平野原(2379)	本郷町上北方	指定済	H31.03.18	県告 205 号	H31.03.18	県告 205 号
Ⅱ・1-2380	兼保谷(2380)	本郷町上北方	指定済	H31.03.18	県告 205 号	H31.03.18	県告 205 号
Ⅱ・1-2381	片山垣内(2381)	本郷町上北方	指定済	H31.03.18	県告 205 号	H31.03.18	県告 205 号
Ⅱ・1-2387	半田 2 号(2387)	本郷町上北方	指定済	H31.03.18	県告 205 号	H31.03.18	県告 205 号
Ⅱ・1-2388	近安(2388)	本郷町上北方	指定済	H31.03.18	県告 205 号	H31.03.18	県告 205 号
Ⅱ・1-5111	道祖神(5111)	本郷町上北方	指定済	H31.03.18	県告 205 号	H31.03.18	県告 205 号
Ⅱ・1-5111-1	道祖神(5111-1)	本郷町上北方	指定済	H31.03.18	県告 205 号	H31.03.18	県告 205 号
Ⅱ・1-5117	水之奥(5117)	本郷町上北方	指定済	H31.03.18	県告 205 号	H31.03.18	県告 205 号
Ⅱ・1-5117-1	水之奥(5117-1)	本郷町上北方	指定済	H31.03.18	県告 205 号	H31.03.18	県告 205 号
Ⅱ・1-5124	水ヶ迫(5124)	本郷町上北方	指定済	H31.03.18	県告 205 号	H31.03.18	県告 205 号
Ⅱ・1-5127	入野地(5127)	本郷町上北方	指定済	H31.03.18	県告 205 号	H31.03.18	県告 205 号
Ⅱ・1-5128	今井谷(5128)	本郷町上北方	指定済	H31.03.18	県告 205 号	H31.03.18	県告 205 号
Ⅱ・1-5129	後谷(5129)	本郷町上北方	指定済	H31.03.18	県告 205 号	H31.03.18	県告 205 号
Ⅱ・1-5129-1	後谷(5129-1)	本郷町上北方	指定済	H31.03.18	県告 205 号	H31.03.18	県告 205 号
Ⅱ・2-1388	金壳(1388)	本郷町上北方	指定済	H31.03.18	県告 205 号	H31.03.18	県告 205 号

区域(箇所)番号	区域(箇所)名	字	状態	土砂災害警戒区域		土砂災害特別警戒区域	
				告示年月日	告示番号	告示年月日	告示番号
I・1-3257	二ツ御堂(3257)	本郷町上北方	指定済	H31.03.18	県告 205 号	H31.03.18	県告 205 号
I・1-5342	花ノ畠(5342)	本郷町上北方	指定済	H31.03.18	県告 205 号	H31.03.18	県告 205 号
I・1-5342-1	花ノ畠(5342-1)	本郷町上北方	指定済	H31.03.18	県告 205 号	H31.03.18	県告 205 号
II・2-1391	上北方(1391)	本郷町上北方	指定済	H31.03.18	県告 205 号	H31.03.18	県告 205 号
II・2-1392	入野地(1392)	本郷町上北方	指定済	H31.03.18	県告 205 号	H31.03.18	県告 205 号
II・1-10557-1	本谷(10557-1)	本郷町上北方	指定済	H31.03.18	県告 205 号	H31.03.18	県告 205 号
II・1-10558	後谷(10558)	本郷町上北方	指定済	H31.03.18	県告 205 号	H31.03.18	県告 205 号
II・1-10558-1	後谷(10558-1)	本郷町上北方	指定済	H31.03.18	県告 205 号	H31.03.18	県告 205 号
II・2-389	後谷(389)	本郷町上北方	指定済	H31.03.18	県告 205 号	H31.03.18	県告 205 号
II・2-389-1	後谷(389-1)	本郷町上北方	指定済	H31.03.18	県告 205 号	H31.03.18	県告 205 号
II・2-389-2	後谷(389-2)	本郷町上北方	指定済	H31.03.18	県告 205 号	H31.03.18	県告 205 号
II・2-391	後谷(391)	本郷町上北方	指定済	H31.03.18	県告 205 号	H31.03.18	県告 205 号
II・1-10175	錦泉(10175)	本郷町上北方	指定済	H31.03.18	県告 205 号	H31.03.18	県告 205 号
II・1-10175-1	錦泉(10175-1)	本郷町上北方	指定済	H31.03.18	県告 205 号	H31.03.18	県告 205 号
II・1-10176	上北方(10176)	本郷町上北方	指定済	H31.03.18	県告 205 号	H31.03.18	県告 205 号
II・1-10176-1	上北方(10176-1)	本郷町上北方	指定済	H31.03.18	県告 205 号	H31.03.18	県告 205 号
II・1-10177	入野地(10177)	本郷町上北方	指定済	H31.03.18	県告 205 号	H31.03.18	県告 205 号
II・1-10178	入野地(10178)	本郷町上北方	指定済	H31.03.18	県告 205 号	H31.03.18	県告 205 号
II・1-10179	入野地(10179)	本郷町上北方	指定済	H31.03.18	県告 205 号	H31.03.18	県告 205 号
II・1-10179-1	入野地(10179-1)	本郷町上北方	指定済	H31.03.18	県告 205 号	H31.03.18	県告 205 号
II・1-10182	上谷(10182)	本郷町上北方	指定済	H31.03.18	県告 205 号	H31.03.18	県告 205 号
II・1-10183	門出谷(10183)	本郷町上北方	指定済	H31.03.18	県告 205 号	H31.03.18	県告 205 号
II・1-10186	今井谷(10186)	本郷町上北方	指定済	H31.03.18	県告 205 号	H31.03.18	県告 205 号
II・1-10187	今井谷(10187)	本郷町上北方	指定済	H31.03.18	県告 205 号	H31.03.18	県告 205 号
II・1-10187-1	今井谷(10187-1)	本郷町上北方	指定済	H31.03.18	県告 205 号	H31.03.18	県告 205 号
II・1-10188	今井谷(10188)	本郷町上北方	指定済	H31.03.18	県告 205 号	H31.03.18	県告 205 号
II・1-10190	南方(10190)	本郷町上北方	指定済	H31.03.18	県告 205 号	H31.03.18	県告 205 号
II・1-10190-1	南方(10190-1)	本郷町上北方	指定済	H31.03.18	県告 205 号	H31.03.18	県告 205 号
II・1-10217	日山地A(10217)	本郷町上北方	指定済	H31.03.18	県告 205 号	H31.03.18	県告 205 号
II・1-10220	上北方A(10220)	本郷町上北方	指定済	H31.03.18	県告 205 号	H31.03.18	県告 205 号
I・1-6637	田村窪(6637)	本郷町上北方	指定済	H31.03.18	県告 205 号	H31.03.18	県告 205 号
I・1-6637-1	田村窪(6637-1)	本郷町上北方	指定済	H31.03.18	県告 205 号	H31.03.18	県告 205 号
I・1-6638	大年地(6638)	本郷町上北方	指定済	H31.03.18	県告 205 号	H31.03.18	県告 205 号
I・1-6640	川谷(6640)	本郷町上北方	指定済	R02.01.30	県告 55 号	R02.01.30	県告 55 号

区域(箇所)番号	区域(箇所)名	字	状態	土砂災害警戒区域		土砂災害特別警戒区域	
				告示年月日	告示番号	告示年月日	告示番号
I・1-6640-1	川谷(6640-1)	本郷町上北方	指定済	H31.03.18	県告 205 号	H31.03.18	県告 205 号
I・2-1158	入野地(1158)	本郷町上北方	指定済	H31.03.18	県告 205 号	H31.03.18	県告 205 号
II・1-10163	日山地(10163)	本郷町上北方	指定済	H31.03.18	県告 205 号	H31.03.18	県告 205 号
II・1-10163-1	日山地(10163-1)	本郷町上北方	指定済	H31.03.18	県告 205 号	H31.03.18	県告 205 号
II・1-10164	日山地(10164)	本郷町上北方	指定済	H31.03.18	県告 205 号	H31.03.18	県告 205 号
II・1-10164-1	日山地(10164-1)	本郷町上北方	指定済	H31.03.18	県告 205 号	H31.03.18	県告 205 号
II・1-10165	日山地(10165)	本郷町上北方	指定済	H31.03.18	県告 205 号	H31.03.18	県告 205 号
II・1-10166	日山地(10166)	本郷町上北方	指定済	H31.03.18	県告 205 号		
II・1-10166-1	日山地(10166-1)	本郷町上北方	指定済	H31.03.18	県告 205 号	H31.03.18	県告 205 号
II・1-10166-2	日山地(10166-2)	本郷町上北方	指定済	H31.03.18	県告 205 号	H31.03.18	県告 205 号
II・1-10166-3	日山地(10166-3)	本郷町上北方	指定済	H31.03.18	県告 205 号	H31.03.18	県告 205 号
I・1-3249	下組(3249)	本郷町上北方	指定済	H31.03.18	県告 205 号	H31.03.18	県告 205 号
I・1-3198	中筋(3198)	本郷町上北方	指定済	H31.03.18	県告 205 号	H31.03.18	県告 205 号
I・1-3198-1	中筋(3198-1)	本郷町上北方	指定済	H31.03.18	県告 205 号	H31.03.18	県告 205 号
II・1-10217-1	日山地 A(10217-1)	本郷町上北方	指定済	R02.05.28	県告 639 号	R02.05.28	県告 639 号
I・1-3212-2	花園(3212-2)	本郷町船木	指定済	R02.05.28	県告 637 号	R02.05.28	県告 637 号
I・1-3212-3	花園(3212-3)	本郷町船木	指定済	R02.05.28	県告 637 号	R02.05.28	県告 637 号
II・1-10147-1	駒原(10147-1)	本郷町船木	指定済	R02.05.28	県告 637 号	R02.05.28	県告 637 号
II・1-10159-1	清兼(10159-1)	本郷町船木	指定済	R02.12.24	県告 1282 号	R02.12.24	県告 1282 号
II・1-10159-2	清兼(10159-2)	本郷町船木	指定済	R02.12.24	県告 1282 号	R02.12.24	県告 1282 号
II・1-10159-3	清兼(10159-3)	本郷町船木	指定済	R02.12.24	県告 1282 号	R02.12.24	県告 1282 号
II・1-10159-4	清兼(10159-4)	本郷町船木	指定済	R02.12.24	県告 1282 号	R02.12.24	県告 1282 号
II・1-10159-5	清兼(10159-5)	本郷町船木	指定済	R02.12.24	県告 1282 号	R02.12.24	県告 1282 号
II・1-10159-6	清兼(10159-6)	本郷町船木	指定済	R03.07.29	県告 720 号	R03.07.29	県告 720 号
II・1-10159-7	清兼(10159-7)	本郷町船木	指定済	R03.07.29	県告 720 号	R03.07.29	県告 720 号
II・1-10159-8	清兼(10159-8)	本郷町船木	指定済	R03.07.29	県告 720 号	R03.07.29	県告 720 号
I・1-3191	鷺谷(3191)	本郷町船木	指定済	R01.06.27	県告 444 号	R01.06.27	県告 444 号
I・1-3212	花園(3212)	本郷町船木	指定済	R01.06.27	県告 444 号	R01.06.27	県告 444 号
I・1-3212-1	花園(3212-1)	本郷町船木	指定済	R01.06.27	県告 444 号	R01.06.27	県告 444 号
I・1-3213	免開(3213)	本郷町船木	指定済	R01.06.27	県告 444 号	R01.06.27	県告 444 号
I・1-3215	亀津(3215)	本郷町船木	指定済	R01.06.27	県告 444 号	R01.06.27	県告 444 号
I・1-3215-1	亀津(3215-1)	本郷町船木	指定済	R01.06.27	県告 444 号	R01.06.27	県告 444 号
I・1-3215-2	亀津(3215-2)	本郷町船木	指定済	R01.06.27	県告 444 号	R01.06.27	県告 444 号
I・1-3215-3	亀津(3215-3)	本郷町船木	指定済	R01.06.27	県告 444 号	R01.06.27	県告 444 号

区域(箇所)番号	区域(箇所)名	字	状態	土砂災害警戒区域		土砂災害特別警戒区域	
				告示年月日	告示番号	告示年月日	告示番号
I・1-3217	片側 2 号(3217)	本郷町船木	指定済	R01.06.27	県告 444 号	R01.06.27	県告 444 号
I・1-3218	菅(3218)	本郷町船木	指定済	R01.06.27	県告 444 号	R01.06.27	県告 444 号
I・1-3218-1	菅(3218-1)	本郷町船木	指定済	R01.06.27	県告 444 号	R01.06.27	県告 444 号
I・1-3219	佐用 2 号(3219)	本郷町船木	指定済	R01.06.27	県告 444 号	R01.06.27	県告 444 号
I・1-3220	佐用(3220)	本郷町船木	指定済	R01.06.27	県告 444 号	R01.06.27	県告 444 号
I・1-3225	大門(3225)	本郷町船木	指定済	R01.06.27	県告 444 号	R01.06.27	県告 444 号
I・1-3226	本郷田(3226)	本郷町船木	指定済	R01.06.27	県告 444 号	R01.06.27	県告 444 号
I・1-3226-1	本郷田(3226-1)	本郷町船木	指定済	R01.06.27	県告 444 号	R01.06.27	県告 444 号
I・1-3226-2	本郷田(3226-2)	本郷町船木	指定済	R01.06.27	県告 444 号	R01.06.27	県告 444 号
I・1-3226-3	本郷田(3226-3)	本郷町船木	指定済	R01.06.27	県告 444 号	R01.06.27	県告 444 号
I・1-3226-4	本郷田(3226-4)	本郷町船木	指定済	R01.06.27	県告 444 号	R01.06.27	県告 444 号
I・1-3226-5	本郷田(3226-5)	本郷町船木	指定済	R01.06.27	県告 444 号	R01.06.27	県告 444 号
I・1-3227	上免開(3227)	本郷町船木	指定済	R01.06.27	県告 444 号	R01.06.27	県告 444 号
I・1-3227-1	上免開(3227-1)	本郷町船木	指定済	R01.06.27	県告 444 号	R01.06.27	県告 444 号
I・1-5340	養老 3 号(5340)	本郷町船木	指定済	R01.06.27	県告 444 号	R01.06.27	県告 444 号
I・1-6472	養老(6472)	本郷町船木	指定済	R01.06.27	県告 444 号	R01.06.27	県告 444 号
I・1-6472-1	養老(6472-1)	本郷町船木	指定済	R01.06.27	県告 444 号	R01.06.27	県告 444 号
I・1-6472-2	養老(6472-2)	本郷町船木	指定済	R01.06.27	県告 444 号	R01.06.27	県告 444 号
I・1-6630	中之谷 2 号(6630)	本郷町船木	指定済	R01.06.27	県告 444 号	R01.06.27	県告 444 号
I・1-6631	片側 2 号(6631)	本郷町船木	指定済	R01.06.27	県告 444 号	R01.06.27	県告 444 号
I・1-6631-1	片側 2 号(6631-1)	本郷町船木	指定済	R01.06.27	県告 444 号	R01.06.27	県告 444 号
I・1-6632	片側 3 号(6632)	本郷町船木	指定済	R01.06.27	県告 444 号	R01.06.27	県告 444 号
I・1-6633	二本木(6633)	本郷町船木	指定済	R01.06.27	県告 444 号	R01.06.27	県告 444 号
II・1-10147	駒原(10147)	本郷町船木	指定済	R01.06.27	県告 444 号	R01.06.27	県告 444 号
II・1-10148	亀津(10148)	本郷町船木	指定済	R01.06.27	県告 444 号	R01.06.27	県告 444 号
II・1-10149	船木(10149)	本郷町船木	指定済	R01.06.27	県告 444 号	R01.06.27	県告 444 号
II・1-10149-1	船木(10149-1)	本郷町船木	指定済	R01.06.27	県告 444 号	R01.06.27	県告 444 号
II・1-10150	船木(10150)	本郷町船木	指定済	R01.06.27	県告 444 号	R01.06.27	県告 444 号
II・1-10152	姥ヶ原(10152)	本郷町船木	指定済	R01.06.27	県告 444 号	R01.06.27	県告 444 号
II・1-10153	姥ヶ原(10153)	本郷町船木	指定済	R01.06.27	県告 444 号	R01.06.27	県告 444 号
II・1-10154	船木(10154)	本郷町船木	指定済	R01.06.27	県告 444 号	R01.06.27	県告 444 号
II・1-10154-1	船木(10154-1)	本郷町船木	指定済	R01.06.27	県告 444 号	R01.06.27	県告 444 号
II・1-10154-2	船木(10154-2)	本郷町船木	指定済	R01.06.27	県告 444 号	R01.06.27	県告 444 号
II・1-10154-3	船木(10154-3)	本郷町船木	指定済	R01.06.27	県告 444 号	R01.06.27	県告 444 号

区域(箇所)番号	区域(箇所)名	字	状態	土砂災害警戒区域		土砂災害特別警戒区域	
				告示年月日	告示番号	告示年月日	告示番号
Ⅱ・1-10155	船木(10155)	本郷町船木	指定済	R01.06.27	県告 444 号	R01.06.27	県告 444 号
Ⅱ・1-10156	船木(10156)	本郷町船木	指定済	R01.06.27	県告 444 号	R01.06.27	県告 444 号
Ⅱ・1-10156-1	船木(10156-1)	本郷町船木	指定済	R01.06.27	県告 444 号	R01.06.27	県告 444 号
Ⅱ・1-10156-2	船木(10156-2)	本郷町船木	指定済	R01.06.27	県告 444 号	R01.06.27	県告 444 号
Ⅱ・1-10156-3	船木(10156-3)	本郷町船木	指定済	R01.06.27	県告 444 号	R01.06.27	県告 444 号
Ⅱ・1-10156-4	船木(10156-4)	本郷町船木	指定済	R01.06.27	県告 444 号	R01.06.27	県告 444 号
Ⅱ・1-10157	平坂(10157)	本郷町船木	指定済	R01.06.27	県告 444 号	R01.06.27	県告 444 号
Ⅱ・1-10218	平坂東(10218)	本郷町船木	指定済	R01.06.27	県告 444 号	R01.06.27	県告 444 号
Ⅱ・1-2319	東郷原(2319)	本郷町船木	指定済	R01.06.27	県告 444 号	R01.06.27	県告 444 号
Ⅱ・1-2320	北郷原(2320)	本郷町船木	指定済	R01.06.27	県告 444 号	R01.06.27	県告 444 号
Ⅱ・1-2327	奥の坊(2327)	本郷町船木	指定済	R01.06.27	県告 444 号	R01.06.27	県告 444 号
Ⅱ・1-2330	広国(2330)	本郷町船木	指定済	R01.06.27	県告 444 号	R01.06.27	県告 444 号
Ⅱ・1-2331	三反田(2331)	本郷町船木	指定済	R01.06.27	県告 444 号	R01.06.27	県告 444 号
Ⅱ・1-2336	堂帳 2 号(2336)	本郷町船木	指定済	R01.06.27	県告 444 号	R01.06.27	県告 444 号
Ⅱ・1-2339	養老 2 号(2339)	本郷町船木	指定済	R01.06.27	県告 444 号	R01.06.27	県告 444 号
Ⅱ・1-2344	西矢原(2344)	本郷町船木	指定済	R01.06.27	県告 444 号	R01.06.27	県告 444 号
Ⅱ・1-2346	山根(2346)	本郷町船木	指定済	R01.06.27	県告 444 号	R01.06.27	県告 444 号
Ⅱ・1-2347	三宅(2347)	本郷町船木	指定済	R01.06.27	県告 444 号	R01.06.27	県告 444 号
Ⅱ・1-2353	東藤附(2353)	本郷町船木	指定済	R01.06.27	県告 444 号	R01.06.27	県告 444 号
Ⅱ・1-2354-1	下畑(2354-1)	本郷町船木	指定済	R01.06.27	県告 444 号	R01.06.27	県告 444 号
Ⅱ・1-2356	九渡瀬(2356)	本郷町船木	指定済	R01.06.27	県告 444 号	R01.06.27	県告 444 号
Ⅱ・1-5114-1	清井(5114-1)	本郷町船木	指定済	R01.06.27	県告 444 号	R01.06.27	県告 444 号
Ⅱ・2-1416	上免開(1416)	本郷町船木	指定済	R01.06.27	県告 444 号	R01.06.27	県告 444 号
Ⅱ・2-1416-1	上免開(1416-1)	本郷町船木	指定済	R01.06.27	県告 444 号	R01.06.27	県告 444 号
Ⅲ・1-1776	中ノ谷(1776)	本郷町船木	指定済	R01.06.27	県告 444 号	R01.06.27	県告 444 号
Ⅲ・1-1785	川西上(1785)	本郷町船木	指定済	R01.06.27	県告 444 号	R01.06.27	県告 444 号
Ⅲ・1-1788-1	船木 A(1788-1)	本郷町船木	指定済	R01.06.27	県告 444 号	R01.06.27	県告 444 号
Ⅲ・1-1788-2	船木 A(1788-2)	本郷町船木	指定済	R01.06.27	県告 444 号	R01.06.27	県告 444 号
I・1-3209	前畑(3209)	本郷町善入寺	指定済	H31.03.18	県告 205 号	H31.03.18	県告 205 号
I・1-3253	善入寺(3253)	本郷町善入寺	指定済	H31.03.18	県告 205 号	H31.03.18	県告 205 号
I・1-3253-1	善入寺(3253-1)	本郷町善入寺	指定済	H31.03.18	県告 205 号	H31.03.18	県告 205 号
I・1-3253-2	善入寺(3253-2)	本郷町善入寺	指定済	H31.03.18	県告 205 号	H31.03.18	県告 205 号
I・1-3253-3	善入寺(3253-3)	本郷町善入寺	指定済	H31.03.18	県告 205 号	H31.03.18	県告 205 号
I・1-3253-4	善入寺(3253-4)	本郷町善入寺	指定済	H31.03.18	県告 205 号	H31.03.18	県告 205 号

区域(箇所)番号	区域(箇所)名	字	状態	土砂災害警戒区域		土砂災害特別警戒区域	
				告示年月日	告示番号	告示年月日	告示番号
I・1-3253-5	善入寺(3253-5)	本郷町善入寺	指定済	H31.03.18	県告 205 号	H31.03.18	県告 205 号
I・1-3254	久保田(3254)	本郷町善入寺	指定済	H31.03.18	県告 205 号	H31.03.18	県告 205 号
I・1-3254-1	久保田(3254-1)	本郷町善入寺	指定済	H31.03.18	県告 205 号	H31.03.18	県告 205 号
II・1-10168	本谷(10168)	本郷町善入寺	指定済	H31.03.18	県告 205 号	H31.03.18	県告 205 号
II・1-10168-1	本谷(10168-1)	本郷町善入寺	指定済	H31.03.18	県告 205 号	H31.03.18	県告 205 号
II・1-10169	本谷(10169)	本郷町善入寺	指定済	H31.03.18	県告 205 号	H31.03.18	県告 205 号
II・1-10169-1	本谷(10169-1)	本郷町善入寺	指定済	H31.03.18	県告 205 号	H31.03.18	県告 205 号
II・1-10169-2	本谷(10169-2)	本郷町善入寺	指定済	H31.03.18	県告 205 号	H31.03.18	県告 205 号
II・1-10170	本谷(10170)	本郷町善入寺	指定済	H31.03.18	県告 205 号	H31.03.18	県告 205 号
II・1-10170-1	本谷(10170-1)	本郷町善入寺	指定済	H31.03.18	県告 205 号	H31.03.18	県告 205 号
II・1-10557	本谷(10557)	本郷町善入寺	指定済	R03.03.25	県告 327 号	R03.03.25	県告 327 号
II・1-10180	前畑(10180)	本郷町善入寺	指定済	H31.03.18	県告 205 号	H31.03.18	県告 205 号
III・1-1779	本谷(1779)	本郷町善入寺	指定済	H31.03.18	県告 205 号	H31.03.18	県告 205 号
III・1-1779-1	本谷(1779-1)	本郷町善入寺	指定済	H31.03.18	県告 205 号	H31.03.18	県告 205 号
III・1-1784-1	善入寺B(1784-1)	本郷町善入寺	指定済	H31.03.18	県告 205 号	H31.03.18	県告 205 号
III・1-1784-2	善入寺B(1784-2)	本郷町善入寺	指定済	H31.03.18	県告 205 号	H31.03.18	県告 205 号
II・2-1397	本谷A(1397)	本郷町善入寺	指定済	H31.03.18	県告 205 号	H31.03.18	県告 205 号
II・2-1419	政広山(1419)	本郷町善入寺	指定済	H31.03.18	県告 205 号	H31.03.18	県告 205 号
I・1-6475-1	本谷(6475-1)	本郷町善入寺	指定済	H31.03.18	県告 205 号	H31.03.18	県告 205 号
I・1-6475-2	本谷(6475-2)	本郷町善入寺	指定済	H31.03.18	県告 205 号	H31.03.18	県告 205 号
II・2-1389	本谷(1389)	本郷町善入寺	指定済	H31.03.18	県告 205 号	H31.03.18	県告 205 号
II・2-1389-1	本谷(1389-1)	本郷町善入寺	指定済	H31.03.18	県告 205 号	H31.03.18	県告 205 号
II・2-1389-2	本谷(1389-2)	本郷町善入寺	指定済	H31.03.18	県告 205 号	H31.03.18	県告 205 号
II・1-2357	藤之木 2 号(2357)	本郷町善入寺	指定済	H31.03.18	県告 205 号	H31.03.18	県告 205 号
II・2-1419-1	政広山(1419-1)	本郷町善入寺、 竹原市新庄町	指定済	H31.03.18	県告 206 号	H31.03.18	県告 206 号
I・1-3264-3	野焚(3264-3)	本郷町南方	指定済	R02.05.28	県告 640 号	R02.05.28	県告 640 号
I・2-1132-2	南方(1132-2)	本郷町南方	指定済	R02.11.12	県告 1141 号	R02.11.12	県告 1141 号
II・1-10193	南方(10193)	本郷町南方	指定済	R02.01.16	県告 18 号	R02.01.16	県告 18 号
II・1-10194	南方(10194)	本郷町南方	指定済	R02.01.16	県告 18 号	R02.01.16	県告 18 号
II・1-10195	尾原上(10195)	本郷町南方	指定済	R02.01.16	県告 18 号	R02.01.16	県告 18 号
II・1-10195-1	尾原上(10195-1)	本郷町南方	指定済	R02.01.16	県告 18 号	R02.01.16	県告 18 号
II・1-10196	南方(10196)	本郷町南方	指定済	R02.01.16	県告 18 号	R02.01.16	県告 18 号
II・1-10196-1	南方(10196-1)	本郷町南方	指定済	R02.01.16	県告 18 号	R02.01.16	県告 18 号

区域(箇所)番号	区域(箇所)名	字	状態	土砂災害警戒区域		土砂災害特別警戒区域	
				告示年月日	告示番号	告示年月日	告示番号
Ⅱ・1-10197	南方(10197)	本郷町南方	指定済	R02.01.16	県告 18 号	R02.01.16	県告 18 号
Ⅱ・1-10198	南方(10198)	本郷町南方	指定済	R02.01.16	県告 18 号	R02.01.16	県告 18 号
Ⅱ・1-10198-1	南方(10198-1)	本郷町南方	指定済	R02.01.16	県告 18 号	R02.01.16	県告 18 号
Ⅱ・1-10199	楽音寺(10199)	本郷町南方	指定済	R02.01.16	県告 18 号	R02.01.16	県告 18 号
Ⅱ・1-10200	小舟木(10200)	本郷町南方	指定済	R02.01.16	県告 18 号	R02.01.16	県告 18 号
Ⅱ・1-10203	小舟木(10203)	本郷町南方	指定済	R02.01.16	県告 18 号	R02.01.16	県告 18 号
Ⅱ・1-10204	小舟木(10204)	本郷町南方	指定済	R02.01.16	県告 18 号	R02.01.16	県告 18 号
Ⅱ・1-10207	小舟木(10207)	本郷町南方	指定済	R02.01.16	県告 18 号	R02.01.16	県告 18 号
Ⅱ・1-10209	松原西(10209)	本郷町南方	指定済	R02.01.16	県告 18 号	R02.01.16	県告 18 号
Ⅱ・1-10211-1	南方(10211-1)	本郷町南方	指定済	R02.01.16	県告 18 号	R02.01.16	県告 18 号
Ⅱ・1-10212	南方(10212)	本郷町南方	指定済	R02.01.16	県告 18 号	R02.01.16	県告 18 号
Ⅱ・1-10212-1	南方(10212-1)	本郷町南方	指定済	R02.01.16	県告 18 号	R02.01.16	県告 18 号
Ⅱ・1-10212-2	南方(10212-2)	本郷町南方	指定済	R02.01.16	県告 18 号	R02.01.16	県告 18 号
Ⅱ・1-10214	三田下(10214)	本郷町南方	指定済	R02.01.16	県告 18 号	R02.01.16	県告 18 号
Ⅱ・1-10221	南方A(10221)	本郷町南方	指定済	R02.01.16	県告 18 号	R02.01.16	県告 18 号
Ⅱ・1-10564-1	福礼(10564-1)	本郷町南方	指定済	R02.01.16	県告 18 号	R02.01.16	県告 18 号
Ⅱ・1-10567	後谷(10567)	本郷町南方	指定済	R02.01.16	県告 18 号	R02.01.16	県告 18 号
Ⅱ・1-1849-1	甲原北(1849-1)	本郷町南方	指定済	R02.01.16	県告 18 号	R02.01.16	県告 18 号
Ⅱ・1-2315	中ノ前(2315)	本郷町南方	指定済	R02.01.16	県告 18 号	R02.01.16	県告 18 号
Ⅱ・1-2391	貞丸(2391)	本郷町南方	指定済	R02.01.16	県告 18 号	R02.01.16	県告 18 号
Ⅱ・1-2393	柳ヶ谷(2393)	本郷町南方	指定済	R02.01.16	県告 18 号	R02.01.16	県告 18 号
Ⅱ・1-2394	西山(2394)	本郷町南方	指定済	R02.01.16	県告 18 号	R02.01.16	県告 18 号
Ⅱ・1-2395	南方(2395)	本郷町南方	指定済	R02.01.16	県告 18 号	R02.01.16	県告 18 号
Ⅱ・1-2396	中ノ前 2 号(2396)	本郷町南方	指定済	R02.01.16	県告 18 号	R02.01.16	県告 18 号
Ⅱ・1-2397	黒垣内(2397)	本郷町南方	指定済	R02.01.16	県告 18 号	R02.01.16	県告 18 号
Ⅱ・1-2399	中ノ坪(2399)	本郷町南方	指定済	R02.01.16	県告 18 号	R02.01.16	県告 18 号
Ⅱ・1-2400	中ノ坪 2 号(2400)	本郷町南方	指定済	R02.01.16	県告 18 号	R02.01.16	県告 18 号
Ⅱ・1-2400-1	中ノ坪 2 号(2400-1)	本郷町南方	指定済	R02.01.16	県告 18 号	R02.01.16	県告 18 号
Ⅱ・1-2401	小屋ヶ谷(2401)	本郷町南方	指定済	R02.01.16	県告 18 号	R02.01.16	県告 18 号
Ⅱ・1-2401-1	小屋ヶ谷(2401-1)	本郷町南方	指定済	R02.01.16	県告 18 号	R02.01.16	県告 18 号
Ⅱ・1-2402	安宗(2402)	本郷町南方	指定済	R02.01.16	県告 18 号	R02.01.16	県告 18 号
Ⅱ・1-2402-1	安宗(2402-1)	本郷町南方	指定済	R02.01.16	県告 18 号	R02.01.16	県告 18 号
Ⅱ・1-2403	神ノ木(2403)	本郷町南方	指定済	R02.01.16	県告 18 号	R02.01.16	県告 18 号
Ⅱ・1-2403-1	神ノ木(2403-1)	本郷町南方	指定済	R02.01.16	県告 18 号	R02.01.16	県告 18 号

区域(箇所)番号	区域(箇所)名	字	状態	土砂災害警戒区域		土砂災害特別警戒区域	
				告示年月日	告示番号	告示年月日	告示番号
Ⅱ・1-2405	末松(2405)	本郷町南方	指定済	R02.01.16	県告 18 号	R02.01.16	県告 18 号
Ⅱ・1-2406	平田(2406)	本郷町南方	指定済	R02.01.16	県告 18 号	R02.01.16	県告 18 号
Ⅱ・1-2408	山ノ神(2408)	本郷町南方	指定済	R02.01.16	県告 18 号	R02.01.16	県告 18 号
Ⅱ・1-2408-1	山ノ神(2408-1)	本郷町南方	指定済	R02.01.16	県告 18 号	R02.01.16	県告 18 号
Ⅱ・1-2410	葦迫(2410)	本郷町南方	指定済	R02.01.16	県告 18 号	R02.01.16	県告 18 号
Ⅱ・1-2412	葦迫(2412)	本郷町南方	指定済	R02.01.16	県告 18 号	R02.01.16	県告 18 号
Ⅱ・1-2414	田中(2414)	本郷町南方	指定済	R02.01.16	県告 18 号	R02.01.16	県告 18 号
Ⅱ・1-2415	光清(2415)	本郷町南方	指定済	R02.01.16	県告 18 号	R02.01.16	県告 18 号
Ⅱ・1-2417	向田 2 号(2417)	本郷町南方	指定済	R02.01.16	県告 18 号	R02.01.16	県告 18 号
Ⅱ・1-2418	土井丸(2418)	本郷町南方	指定済	R02.01.16	県告 18 号	R02.01.16	県告 18 号
Ⅱ・1-5112	御年代(5112)	本郷町南方	指定済	R02.01.16	県告 18 号	R02.01.16	県告 18 号
Ⅱ・1-5116	原田(5116)	本郷町南方	指定済	R02.01.16	県告 18 号	R02.01.16	県告 18 号
Ⅱ・1-5116-1	原田(5116-1)	本郷町南方	指定済	R02.01.16	県告 18 号	R02.01.16	県告 18 号
Ⅱ・1-5118	柳(5118)	本郷町南方	指定済	R02.01.16	県告 18 号	R02.01.16	県告 18 号
Ⅱ・2-1394	南方(1394)	本郷町南方	指定済	R02.01.16	県告 18 号	R02.01.16	県告 18 号
Ⅱ・2-1396	小舟木(1396)	本郷町南方	指定済	R02.01.16	県告 18 号	R02.01.16	県告 18 号
Ⅱ・2-1396-1	小舟木(1396-1)	本郷町南方	指定済	R02.01.16	県告 18 号	R02.01.16	県告 18 号
Ⅱ・2-392	南方(392)	本郷町南方	指定済	R02.01.16	県告 18 号	R02.01.16	県告 18 号
Ⅱ・2-393	松原西(393)	本郷町南方	指定済	R02.01.16	県告 18 号	R02.01.16	県告 18 号
Ⅲ・1-1781	南方(1781)	本郷町南方	指定済	R02.01.16	県告 18 号	R02.01.16	県告 18 号
Ⅲ・1-1781-1	南方(1781-1)	本郷町南方	指定済	R02.01.16	県告 18 号	R02.01.16	県告 18 号
Ⅲ・1-1781-2	南方(1781-2)	本郷町南方	指定済	R02.01.16	県告 18 号	R02.01.16	県告 18 号
Ⅲ・1-1782	尾原中(1782)	本郷町南方	指定済	R02.01.16	県告 18 号	R02.01.16	県告 18 号
Ⅲ・1-1803	後谷(1803)	本郷町南方	指定済	R02.01.16	県告 18 号	R02.01.16	県告 18 号
Ⅲ・1-1803-1	後谷(1803-1)	本郷町南方	指定済	R02.01.16	県告 18 号	R02.01.16	県告 18 号
Ⅰ・1-3199	善陽(3199)	本郷町南方	指定済	R02.01.16	県告 18 号	R02.01.16	県告 18 号
Ⅰ・1-3200	大坪(3200)	本郷町南方	指定済	R02.01.16	県告 18 号	R02.01.16	県告 18 号
Ⅰ・1-3202	観音谷(3202)	本郷町南方	指定済	R02.01.16	県告 18 号	R02.01.16	県告 18 号
Ⅰ・1-3210	宗貞(3210)	本郷町南方	指定済	R02.01.16	県告 18 号	R02.01.16	県告 18 号
Ⅰ・1-3258	油免(3258)	本郷町南方	指定済	R02.08.06	県告 889 号	R02.08.06	県告 889 号
Ⅰ・1-3258-1	油免(3258-1)	本郷町南方	指定済	R02.01.16	県告 18 号	R02.01.16	県告 18 号
Ⅰ・1-3258-2	油免(3258-2)	本郷町南方	指定済	R02.01.16	県告 18 号	R02.01.16	県告 18 号
Ⅰ・1-3259	絵堂ヶ鼻(3259)	本郷町南方	指定済	R02.01.16	県告 18 号	R02.01.16	県告 18 号
Ⅰ・1-3261	一町田(3261)	本郷町南方	指定済	R02.01.16	県告 18 号	R02.01.16	県告 18 号

区域(箇所)番号	区域(箇所)名	字	状態	土砂災害警戒区域		土砂災害特別警戒区域	
				告示年月日	告示番号	告示年月日	告示番号
I・1-3261-1	一町田(3261-1)	本郷町南方	指定済	R02.01.16	県告 18 号	R02.01.16	県告 18 号
I・1-3264	野焚(3264)	本郷町南方	指定済	R02.01.16	県告 18 号	R02.01.16	県告 18 号
I・1-3264-1	野焚(3264-1)	本郷町南方	指定済	R02.01.16	県告 18 号	R02.01.16	県告 18 号
I・1-3264-2	野焚(3264-2)	本郷町南方	指定済	R02.01.16	県告 18 号	R02.01.16	県告 18 号
I・1-3265	花村(3265)	本郷町南方	指定済	R02.01.16	県告 18 号	R02.01.16	県告 18 号
I・1-3266	南方 B (3266)	本郷町南方	指定済	R02.01.16	県告 18 号	R02.01.16	県告 18 号
I・1-3266-1	南方 B (3266-1)	本郷町南方	指定済	R02.01.16	県告 18 号	R02.01.16	県告 18 号
I・1-3266-2	南方 B (3266-2)	本郷町南方	指定済	R02.01.16	県告 18 号	R02.01.16	県告 18 号
I・1-3266-3	南方 B (3266-3)	本郷町南方	指定済	R02.01.16	県告 18 号	R02.01.16	県告 18 号
I・1-3267	南方(3267)	本郷町南方	指定済	R02.01.16	県告 18 号	R02.01.16	県告 18 号
I・1-3268	古屋敷(3268)	本郷町南方	指定済	R02.01.16	県告 18 号	R02.01.16	県告 18 号
I・1-3269	光貞(3269)	本郷町南方	指定済	R02.01.16	県告 18 号	R02.01.16	県告 18 号
I・1-3270	浄円(3270)	本郷町南方	指定済	R02.01.16	県告 18 号	R02.01.16	県告 18 号
I・1-3270-1	浄円(3270-1)	本郷町南方	指定済	R02.01.16	県告 18 号	R02.01.16	県告 18 号
I・1-3271	末守(3271)	本郷町南方	指定済	R02.01.16	県告 18 号	R02.01.16	県告 18 号
I・1-3272	岩崎(3272)	本郷町南方	指定済	R02.01.16	県告 18 号	R02.01.16	県告 18 号
I・1-3273	吉国(3273)	本郷町南方	指定済	R02.01.16	県告 18 号	R02.01.16	県告 18 号
I・1-3274	宗貞(3274)	本郷町南方	指定済	R02.01.16	県告 18 号	R02.01.16	県告 18 号
I・1-3274-1	宗貞(3274-1)	本郷町南方	指定済	R02.01.16	県告 18 号	R02.01.16	県告 18 号
I・1-3276	池ノ内(3276)	本郷町南方	指定済	R02.01.16	県告 18 号	R02.01.16	県告 18 号
I・1-3276-1	池ノ内(3276-1)	本郷町南方	指定済	R02.01.16	県告 18 号	R02.01.16	県告 18 号
I・1-6641	達迫(6641)	本郷町南方	指定済	R02.01.16	県告 18 号	R02.01.16	県告 18 号
I・1-6643	小舟木(6643)	本郷町南方	指定済	R02.01.16	県告 18 号	R02.01.16	県告 18 号
I・2-1130	南方(1130)	本郷町南方	指定済	R02.01.16	県告 18 号	R02.01.16	県告 18 号
I・2-1131-1	南方(1131-1)	本郷町南方	指定済	R02.01.16	県告 18 号	R02.01.16	県告 18 号
I・2-1131-2	南方(1131-2)	本郷町南方	指定済	R02.01.16	県告 18 号	R02.01.16	県告 18 号
I・2-1132	南方(1132)	本郷町南方	指定済	R02.01.16	県告 18 号	R02.01.16	県告 18 号
I・2-1132-1	南方(1132-1)	本郷町南方	指定済	R02.01.16	県告 18 号	R02.01.16	県告 18 号
I・2-1132-3	南方(1132-3)	本郷町南方	指定済	R02.01.16	県告 18 号	R02.01.16	県告 18 号
I・2-1132-4	南方(1132-4)	本郷町南方	指定済	R02.01.16	県告 18 号	R02.01.16	県告 18 号
I・2-1159	下梶谷(1159)	本郷町南方	指定済	R02.01.16	県告 18 号	R02.01.16	県告 18 号
I・2-1159-1	下梶谷(1159-1)	本郷町南方	指定済	R02.01.16	県告 18 号	R02.01.16	県告 18 号
I・2-752	杉臼 1 号(752)	本郷町南方	指定済	R02.01.16	県告 18 号	R02.01.16	県告 18 号
I・2-753	杉臼 2 号(753)	本郷町南方	指定済	R02.01.16	県告 18 号	R02.01.16	県告 18 号

区域(箇所)番号	区域(箇所)名	字	状態	土砂災害警戒区域		土砂災害特別警戒区域	
				告示年月日	告示番号	告示年月日	告示番号
Ⅱ・1-10192	南方(10192)	本郷町南方	指定済	R02.01.16	県告 18 号	R02.01.16	県告 18 号
Ⅱ・1-10192-1	南方(10192-1)	本郷町南方	指定済	R02.01.16	県告 18 号	R02.01.16	県告 18 号
Ⅱ・1-10192-2	南方(10192-2)	本郷町南方	指定済	R02.01.16	県告 18 号	R02.01.16	県告 18 号
Ⅱ・1-10192-3	南方(10192-3)	本郷町南方	指定済	R02.01.16	県告 18 号	R02.01.16	県告 18 号
Ⅱ・1-10192-4	南方(10192-4)	本郷町南方	指定済	R02.01.16	県告 18 号	R02.01.16	県告 18 号
Ⅱ・1-10192-5	南方(10192-5)	本郷町南方	指定済	R02.01.16	県告 18 号	R02.01.16	県告 18 号
Ⅱ・1-10192-6	南方(10192-6)	本郷町南方	指定済	R02.01.16	県告 18 号	R02.01.16	県告 18 号
Ⅱ・1-10192-7	南方(10192-7)	本郷町南方、竹 原市新庄町椋 原	指定済	R02.01.16	県告 19 号	R02.01.16	県告 19 号
Ⅱ・1-1911-1	神田(1911-1)	本郷町本郷	指定済	R02.05.28	県告 638 号	R02.05.28	県告 638 号
Ⅱ・2-1398	塔ノ岡(1398)	本郷町本郷	指定済	H30.12.13	県告 869 号	H30.12.13	県告 869 号
Ⅰ・1-3183	余井(3183)	本郷町本郷	指定済	H30.12.13	県告 869 号	H30.12.13	県告 869 号
Ⅰ・1-3185	本郷町本郷(3185)	本郷町本郷	指定済	H30.12.13	県告 869 号	H30.12.13	県告 869 号
Ⅰ・1-3222	江良(3222)	本郷町本郷	指定済	R02.06.11	県告 768 号	R02.06.11	県告 768 号
Ⅰ・1-3243	麓 2 号(3243)	本郷町本郷	指定済	H30.12.13	県告 869 号	H30.12.13	県告 869 号
Ⅰ・1-3243-1	麓 2 号(3243-1)	本郷町本郷	指定済	H30.12.13	県告 869 号	H30.12.13	県告 869 号
Ⅰ・1-6634	東木々津 2 号(6634)	本郷町本郷	指定済	H30.12.13	県告 869 号	H30.12.13	県告 869 号
Ⅰ・1-3190	麓(3190)	本郷町本郷	指定済	H30.12.13	県告 869 号	H30.12.13	県告 869 号
Ⅰ・2-1133-1	本郷 A (1133-1)	本郷町本郷	指定済	H30.12.13	県告 869 号	H30.12.13	県告 869 号
Ⅰ・2-1133-2	本郷 A (1133-2)	本郷町本郷	指定済	H30.12.13	県告 869 号	H30.12.13	県告 869 号
Ⅰ・2-1160	上片山(1160)	本郷町本郷	指定済	H30.12.13	県告 869 号	H30.12.13	県告 869 号
Ⅱ・1-10160	本郷(10160)	本郷町本郷	指定済	H30.12.13	県告 869 号	H30.12.13	県告 869 号
Ⅱ・1-10160-1	本郷(10160-1)	本郷町本郷	指定済	H30.12.13	県告 869 号	H30.12.13	県告 869 号
Ⅱ・1-10162	江良(10162)	本郷町本郷	指定済	H30.12.13	県告 869 号	H30.12.13	県告 869 号
Ⅱ・1-10171	余井(10171)	本郷町本郷	指定済	H30.12.13	県告 869 号	H30.12.13	県告 869 号
Ⅱ・1-10222	木々津(10222)	本郷町本郷	指定済	H30.12.13	県告 869 号	H30.12.13	県告 869 号
Ⅱ・1-10561	江良(10561)	本郷町本郷	指定済	H30.12.13	県告 869 号	H30.12.13	県告 869 号
Ⅱ・1-10563-1	麓(10563-1)	本郷町本郷	指定済	H30.12.13	県告 869 号	H30.12.13	県告 869 号
Ⅱ・1-2361	江良(2361)	本郷町本郷	指定済	H30.12.13	県告 869 号	H30.12.13	県告 869 号
Ⅱ・1-2361-1	江良(2361-1)	本郷町本郷	指定済	H30.12.13	県告 869 号	H30.12.13	県告 869 号
Ⅱ・1-2362	天木(2362)	本郷町本郷	指定済	H30.12.13	県告 869 号	H30.12.13	県告 869 号
Ⅰ・2-1161	宮沖(1161)	本郷南 7 丁目	指定済	H30.12.13	県告 869 号	H30.12.13	県告 869 号
Ⅰ・1-3193	原市(3193)	本郷南 7 丁目	指定済	H30.12.13	県告 869 号	H30.12.13	県告 869 号

区域(箇所)番号	区域(箇所)名	字	状態	土砂災害警戒区域		土砂災害特別警戒区域	
				告示年月日	告示番号	告示年月日	告示番号
I・1-3246	宮迫(3246)	本郷南 7 丁目	指定済	H30.12.13	県告 869 号	H30.12.13	県告 869 号
I・1-3246-1	宮迫(3246-1)	本郷南 7 丁目	指定済	H30.12.13	県告 869 号	H30.12.13	県告 869 号
I・1-3189	宮迫(3189)	本郷南 7 丁目	指定済	H30.12.13	県告 869 号	H30.12.13	県告 869 号
I・2-756	本郷南 7 丁目(756)	本郷南 7 丁目	指定済	H30.12.13	県告 869 号	H30.12.13	県告 869 号
II・1-2366-1	宮ヶ谷(2366-1)	本郷南 7 丁目	指定済	H30.12.13	県告 869 号	H30.12.13	県告 869 号
I・1-3229	余井 3 号(3229)	本郷北 1 丁目	指定済	H30.12.13	県告 869 号		
II・1-2364	天満(2364)	本郷北 1 丁目	指定済	H30.12.13	県告 869 号		
I・1-6642	神原谷(6642)	本郷北 3 丁目	指定済	H30.12.13	県告 869 号	H30.12.13	県告 869 号
I・1-3231	西河崎(3231)	本郷北 3 丁目	指定済	H30.12.13	県告 869 号	H30.12.13	県告 869 号
I・1-3206	中岡(3206)	本郷北 3 丁目	指定済	H30.12.13	県告 869 号	H30.12.13	県告 869 号
I・2-754	岡 2 号(754)	本郷北 3 丁目	指定済	H30.12.13	県告 869 号	H30.12.13	県告 869 号
I・1-3236	西下岡(3236)	本郷北 4 丁目	指定済	H30.12.13	県告 869 号	H30.12.13	県告 869 号
I・1-3187	国行(3187)	本郷北 4 丁目	指定済	H30.12.13	県告 869 号	H30.12.13	県告 869 号
I・1-3187-1	国行(3187-1)	本郷北 4 丁目	指定済	H30.12.13	県告 869 号	H30.12.13	県告 869 号
I・1-3203	土肥谷 2 号(3203)	本郷北 4 丁目	指定済	H30.12.13	県告 869 号	H30.12.13	県告 869 号
I・2-750	本郷北 4 丁目(750)	本郷北 4 丁目	指定済	H30.12.13	県告 869 号	H30.12.13	県告 869 号
I・1-3178	本郷北 4 丁目(3178)	本郷北 4 丁目	指定済	H30.12.13	県告 869 号	H30.12.13	県告 869 号
I・1-2628	本町 2 丁目(2628)	本町 2 丁目	指定済	H24.12.10	県告 931 号	H24.12.10	県告 931 号
I・1-2628-1	本町 2 丁目(2628-1)	本町 2 丁目	指定済	H24.12.10	県告 931 号	H24.12.10	県告 931 号
I・1-2629	本町 2 丁目(2629)	本町 2 丁目	指定済	H24.12.10	県告 931 号	H24.12.10	県告 931 号
I・1-2630	本町 2 丁目(2630)	本町 2 丁目	指定済	H24.12.10	県告 931 号		
I・1-2630-1	本町 2 丁目(2630-1)	本町 2 丁目	指定済	H24.12.10	県告 931 号		
I・1-2627-1	駒ヶ原橋(2627-1)	本町 2 丁目	指定済	H24.12.10	県告 931 号	H24.12.10	県告 931 号
I・1-2632	本町 3 丁目(2632)	本町 3 丁目	指定済	H24.12.10	県告 931 号	H24.12.10	県告 931 号
I・1-2632-1	本町 3 丁目(2632-1)	本町 3 丁目	指定済	H24.12.10	県告 931 号	H24.12.10	県告 931 号
I・1-2632-2	本町 3 丁目(2632-2)	本町 3 丁目	指定済	H24.12.10	県告 931 号	H24.12.10	県告 931 号
I・1-2802	本町 3 丁目(2802)	本町 3 丁目	指定済	H24.12.10	県告 931 号	H24.12.10	県告 931 号
I・2-1135	本町 3 丁目(1135)	本町 3 丁目	指定済	H24.12.10	県告 931 号		
I・2-1135-1	本町 3 丁目(1135-1)	本町 3 丁目	指定済	H24.12.10	県告 931 号	H24.12.10	県告 931 号
II・2-1409	本町 3 丁目(1409)	本町 3 丁目	指定済	H24.12.10	県告 931 号		
II・2-1409-1	本町 3 丁目(1409-1)	本町 3 丁目	指定済	H24.12.10	県告 931 号		
I・2-703	本町中央公園西(703)	本町 3 丁目	指定済	H24.12.10	県告 931 号	H24.12.10	県告 931 号
I・2-703-1	本町中央公園西(703-1)	本町 3 丁目	指定済	H24.12.10	県告 931 号	H24.12.10	県告 931 号

区域(箇所)番号	区域(箇所)名	字	状態	土砂災害警戒区域		土砂災害特別警戒区域	
				告示年月日	告示番号	告示年月日	告示番号
I・1-2633	本町 3 丁目 (2633)	本町 3 丁目	指定済	H25.02.28	県告 157 号	H25.02.28	県告 157 号
I・1-2811	赤石東(2811)	木原 2 丁目	指定済	H29.02.23	県告 93 号	H29.02.23	県告 93 号
I・1-2812	赤石北(2812)	木原 2 丁目	指定済	H29.02.23	県告 93 号	H29.02.23	県告 93 号
I・1-5249-1	赤石西(5249-1)	木原 2 丁目	指定済	H29.02.23	県告 93 号	H29.02.23	県告 93 号
II・1-10529	木原小西(10529)	木原 2 丁目	指定済	H29.02.23	県告 93 号	H29.02.23	県告 93 号
II・1-1969-1	内畠西(1969-1)	木原 3 丁目	指定済	H29.02.23	県告 93 号	H29.02.23	県告 93 号
II・1-1973-1	内畠神社上(1973-1)	木原 3 丁目	指定済	H29.02.23	県告 93 号	H29.02.23	県告 93 号
II・1-1973-2	内畠神社上(1973-2)	木原 3 丁目	指定済	H29.02.23	県告 93 号	H29.02.23	県告 93 号
II・1-1973-3	内畠神社上(1973-3)	木原 3 丁目	指定済	H29.02.23	県告 93 号		
I・1-6433	県立果樹園試験場北 (6433)	木原 5 丁目	指定済	H29.02.23	県告 93 号	H29.02.23	県告 93 号
I・1-2809	福地西(2809)	木原 6 丁目	指定済	H29.02.23	県告 93 号	H29.02.23	県告 93 号
I・1-2809-1	福地西(2809-1)	木原 6 丁目	指定済	H29.02.23	県告 93 号	H29.02.23	県告 93 号
I・1-2808	福地東(2808)	木原 6 丁目	指定済	H29.02.23	県告 93 号	H29.02.23	県告 93 号
I・1-2808-1	福地東(2808-1)	木原 6 丁目	指定済	H29.02.23	県告 93 号	H29.02.23	県告 93 号
I・1-2808-2	福地東(2808-2)	木原 6 丁目	指定済	H29.02.23	県告 93 号	H29.02.23	県告 93 号
I・1-2808-3	福地東(2808-3)	木原 6 丁目	指定済	H29.02.23	県告 93 号	H29.02.23	県告 93 号
I・1-2808-4	福地東(2808-4)	木原 6 丁目	指定済	H29.02.23	県告 93 号	H29.02.23	県告 93 号
I・1-2808-5	福地東(2805-5)	木原 6 丁目	指定済	H29.02.23	県告 93 号	H29.02.23	県告 93 号
I・1-2808-6	福地東(2808-6)	木原 6 丁目、尾 道市福地町	指定済	H29.02.23	県告 94 号	H29.02.23	県告 94 号
I・1-6506-6	頼兼 1 丁目(6506-6)	頼兼 1 丁目	指定済	H28.03.10	県告 138 号		
I・1-6506-7	頼兼 1 丁目(6506-7)	頼兼 1 丁目	指定済	H28.03.10	県告 138 号	H28.03.10	県告 138 号
I・1-6506-8	頼兼 1 丁目(6506-8)	頼兼 1 丁目	指定済	H28.03.10	県告 138 号	H28.03.10	県告 138 号
I・1-6506	頼兼 1 丁目(6506)	頼兼 1 丁目	指定済	H28.03.10	県告 138 号	H28.03.10	県告 138 号
I・1-6506-1	頼兼 1 丁目(6506-1)	頼兼 1 丁目	指定済	H28.03.10	県告 138 号	H28.03.10	県告 138 号
I・1-2794-1	頼兼公民館上(2794-1)	頼兼 1 丁目	指定済	R02.05.28	県告 631 号	R02.05.28	県告 631 号
I・1-6506-2	頼兼 1 丁目(6506-2)	頼兼 2 丁目	指定済	H28.03.10	県告 138 号	H28.03.10	県告 138 号
I・1-6506-3	頼兼 1 丁目(6506-3)	頼兼 2 丁目	指定済	H28.03.10	県告 138 号	H28.03.10	県告 138 号
I・1-6506-4	頼兼 1 丁目(6506-4)	頼兼 2 丁目	指定済	H28.03.10	県告 138 号	H28.03.10	県告 138 号
I・1-6506-5	頼兼 1 丁目(6506-5)	頼兼 2 丁目	指定済	H28.03.10	県告 138 号	H28.03.10	県告 138 号
II・1-1927-1	真観寺横(1927-1)	和田 2 丁目	指定済	H31.03.18	県告 203 号	H31.03.18	県告 203 号
II・1-1927-3	真観寺横(1927-3)	和田 2 丁目	指定済	R02.05.28	県告 632 号	R02.05.28	県告 632 号
I・1-2750	和田(2750)	和田 3 丁目	指定済	H31.03.18	県告 203 号	H31.03.18	県告 203 号
I・1-2672	警察寮下(2672)	和田 3 丁目	指定済	H31.03.18	県告 203 号	H31.03.18	県告 203 号

区域(箇所)番号	区域(箇所)名	字	状態	土砂災害警戒区域		土砂災害特別警戒区域	
				告示年月日	告示番号	告示年月日	告示番号
I・1-2673-1	宇佐八幡宮(2673-1)	和田町	指定済	H31.03.18	県告 203 号	H31.03.18	県告 203 号
I・1-2749-3	能満寺上(2749-3)	和田町	指定済	H31.03.18	県告 203 号	H31.03.18	県告 203 号
I・1-2671	波止鼻(2671)	和田町	指定済	H31.03.18	県告 203 号	H31.03.18	県告 203 号
II・1-1927-2	真観寺横(1927-2)	和田町	指定済	H31.03.18	県告 203 号	H31.03.18	県告 203 号
II・1-1927	真観寺横(1927)	和田町	指定済	H31.03.18	県告 203 号	H31.03.18	県告 203 号

41 山地災害危険地区～山腹崩壊危険地区

	危険地区種類	危険地 No.		地区名	町	大字	字	面積(ha)
1	山腹崩壊危険地区	204	1	本庄初木	八幡町	本庄	初木	3.95
2	山腹崩壊危険地区	204	2	篝川東	八幡町	篝	川東	0.60
3	山腹崩壊危険地区	204	3	篝坂西	八幡町	篝	坂西	1.10
4	山腹崩壊危険地区	204	4	篝勘定丸	八幡町	篝	勘定丸	0.91
5	山腹崩壊危険地区	204	5	篝川東	八幡町	篝	川東	0.56
6	山腹崩壊危険地区	204	6	篝勘定丸	八幡町	篝	勘定丸	0.71
7	山腹崩壊危険地区	204	7	篝勘定丸	八幡町	篝	勘定丸	0.50
8	山腹崩壊危険地区	204	8	八幡町屋中	八幡町	屋中		0.82
9	山腹崩壊危険地区	204	9	屋中平木山	八幡町	屋中	平木山	0.58
10	山腹崩壊危険地区	204	10	美生大谷真越	八幡町	美生	大谷真越	0.60
11	山腹崩壊危険地区	204	11	宮内下側	八幡町	宮内	下側	0.73
12	山腹崩壊危険地区	204	12	垣内北田	八幡町	垣内	北田	0.73
13	山腹崩壊危険地区	204	13	野串上側	八幡町	野串	上側	0.96
14	山腹崩壊危険地区	204	14	宮内下側	八幡町	宮内	下側	0.36
15	山腹崩壊危険地区	204	15	垣内谷山	八幡町	垣内	谷山	1.77
16	山腹崩壊危険地区	204	16	垣内焼御堂	八幡町	垣内	焼御堂	1.00
17	山腹崩壊危険地区	204	17	垣内五丹	八幡町	垣内	五丹	1.00
18	山腹崩壊危険地区	204	18	垣内一ノコデ	八幡町	垣内	一ノコデ	4.00
19	山腹崩壊危険地区	204	19	真良東有松	高坂町	真良	東有松	1.50
20	山腹崩壊危険地区	204	20	真良東有松	高坂町	真良	東有松	1.00
21	山腹崩壊危険地区	204	21	真良天神懸	高坂町	真良	天神懸	5.38
22	山腹崩壊危険地区	204	22	船木桂	本郷町	船木	桂	0.42
23	山腹崩壊危険地区	204	23	真良天神懸	高坂町	真良	天神懸	0.50
24	山腹崩壊危険地区	204	24	許山中ノ坪	高坂町	許山	中ノ坪	4.00
25	山腹崩壊危険地区	204	25	許山向山	高坂町	許山	向山	2.20
26	山腹崩壊危険地区	204	26	許山中ノ坪	高坂町	許山	中ノ坪	2.00
27	山腹崩壊危険地区	204	27	許山向山	高坂町	許山	向山	1.20
28	山腹崩壊危険地区	204	28	許山西山	高坂町	許山	西山	1.00
29	山腹崩壊危険地区	204	29	深町村上山	深町	村上山		2.00
30	山腹崩壊危険地区	204	30	深町迫奥	深町	迫奥		0.70
31	山腹崩壊危険地区	204	31	深町迫奥	深町	迫奥		0.69
32	山腹崩壊危険地区	204	32	許山西山	高坂町	許山	西山	0.76
33	山腹崩壊危険地区	204	33	深町菰口	深町	菰口		0.69
34	山腹崩壊危険地区	204	34	深町	深町			0.50
35	山腹崩壊危険地区	204	35	深町菰口	深町	菰口		0.54
36	山腹崩壊危険地区	204	36	深町村上山	深町	村上山		0.34
37	山腹崩壊危険地区	204	37	深町菰口	深町	菰口		1.00
38	山腹崩壊危険地区	204	38	中ノ町北	中ノ町	北		0.80
39	山腹崩壊危険地区	204	39	深町阿彌陀平	深町	阿彌陀平		0.99
40	山腹崩壊危険地区	204	40	深町加羅谷	深町	加羅谷		0.16
41	山腹崩壊危険地区	204	41	真良小陣	高坂町	真良	小陣	2.00
42	山腹崩壊危険地区	204	42	深町村上山	深町	村上山		1.86
43	山腹崩壊危険地区	204	43	中ノ町北	中ノ町	北		0.30
44	山腹崩壊危険地区	204	44	深町加羅谷	深町	加羅谷		0.60
45	山腹崩壊危険地区	204	45	高坂町真良	高坂町	真良		0.30
46	山腹崩壊危険地区	204	46	深町干川山	深町	干川山		0.39
47	山腹崩壊危険地区	204	47	真良半迫谷	高坂町	真良	半迫谷	0.91
48	山腹崩壊危険地区	204	48	深町	深町			0.32
49	山腹崩壊危険地区	204	49	深町	深町			1.00

	危険地区種類	危険地 No.		地区名	町	大字	字	面積(ha)
50	山腹崩壊危険地区	204	50	深町干川山	深町	干川山		2.03
51	山腹崩壊危険地区	204	51	中ノ町北	中ノ町	北		0.34
52	山腹崩壊危険地区	204	52	中ノ町北	中ノ町	北		2.20
53	山腹崩壊危険地区	204	53	深町	深町			0.43
54	山腹崩壊危険地区	204	54	深町加羅谷	深町	加羅谷		0.50
55	山腹崩壊危険地区	204	55	深町村上山	深町	村上山		0.30
56	山腹崩壊危険地区	204	56	真良半迫谷	高坂町	真良	半迫谷	0.32
57	山腹崩壊危険地区	204	57	中ノ町北	中ノ町	北		0.39
58	山腹崩壊危険地区	204	58	深町村上山	深町	村上山		0.65
59	山腹崩壊危険地区	204	59	真良龍王山	高坂町	真良	龍王山	0.20
60	山腹崩壊危険地区	204	60	真良荊山谷	高坂町	真良	荊山谷	0.65
61	山腹崩壊危険地区	204	61	小坂町黒氏	小坂町	黒氏		0.70
62	山腹崩壊危険地区	204	62	小坂町仏ヶ迫	小坂町	仏ヶ迫		1.00
63	山腹崩壊危険地区	204	63	深町猴掛	深町	猴掛		0.71
64	山腹崩壊危険地区	204	64	小坂町上本谷	小坂町	上本谷		2.00
65	山腹崩壊危険地区	204	65	真良荊山谷	高坂町	真良	荊山谷	1.40
66	山腹崩壊危険地区	204	66	小坂町上本谷	小坂町	上本谷		1.00
67	山腹崩壊危険地区	204	67	深町船板山	深町	船板山		0.66
68	山腹崩壊危険地区	204	68	深町猴掛	深町	猴掛		1.05
69	山腹崩壊危険地区	204	69	深町猴掛	深町	猴掛		0.50
70	山腹崩壊危険地区	204	70	中ノ町北	中ノ町	北		0.50
71	山腹崩壊危険地区	204	71	小坂町大長寺	小坂町	大長寺		0.50
72	山腹崩壊危険地区	204	72	中ノ町北	中ノ町	北		1.00
73	山腹崩壊危険地区	204	73	真良岡田	高坂町	真良	岡田	0.50
74	山腹崩壊危険地区	204	74	小坂町仏ヶ迫	小坂町	仏ヶ迫		0.30
75	山腹崩壊危険地区	204	75	中ノ町北	中ノ町	北		0.60
76	山腹崩壊危険地区	204	76	中ノ町北	中ノ町	北		1.00
77	山腹崩壊危険地区	204	77	小坂町黒氏	小坂町	黒氏		1.79
78	山腹崩壊危険地区	204	78	真良荊山谷	高坂町	真良	荊山谷	0.38
79	山腹崩壊危険地区	204	79	沼田町	沼田町			0.34
80	山腹崩壊危険地区	204	80	小坂町向田	小坂町	向田		0.58
81	山腹崩壊危険地区	204	81	沼田町東別所	沼田町	東別所		0.34
82	山腹崩壊危険地区	204	82	中ノ町北	中ノ町	北		0.50
83	山腹崩壊危険地区	204	83	小坂町	小坂町			0.50
84	山腹崩壊危険地区	204	84	中ノ町北	中ノ町	北		0.20
85	山腹崩壊危険地区	204	85	中ノ町北	中ノ町	北		1.00
86	山腹崩壊危険地区	204	86	中ノ町北	中ノ町	北		0.98
87	山腹崩壊危険地区	204	87	中ノ町南	中ノ町	南		0.10
88	山腹崩壊危険地区	204	88	真良高山	高坂町	真良	高山	0.50
89	山腹崩壊危険地区	204	89	中ノ町北	中ノ町	北		0.54
90	山腹崩壊危険地区	204	90	中ノ町北	中ノ町	北		0.62
91	山腹崩壊危険地区	204	91	小坂町仏ヶ迫	小坂町	仏ヶ迫		1.00
92	山腹崩壊危険地区	204	92	小坂町本谷	小坂町	本谷		0.10
93	山腹崩壊危険地区	204	93	小坂町鴉越	小坂町	鴉越		0.13
94	山腹崩壊危険地区	204	94	沼田町小迫	沼田町	小迫		3.32
95	山腹崩壊危険地区	204	95	中ノ町南	中ノ町	南		0.50
96	山腹崩壊危険地区	204	96	中ノ町北	中ノ町	北		0.42
97	山腹崩壊危険地区	204	97	中ノ町北	中ノ町	北		0.10
98	山腹崩壊危険地区	204	98	小坂町鴉越	小坂町	鴉越		0.15
99	山腹崩壊危険地区	204	99	小坂町本谷	小坂町	本谷		1.92
100	山腹崩壊危険地区	204	100	中ノ町南	中ノ町	南		1.00

	危険地区種類	危険地 No.		地区名	町	大字	字	面積(ha)
101	山腹崩壊危険地区	204	101	小坂町仏ヶ迫	小坂町	仏ヶ迫		1.00
102	山腹崩壊危険地区	204	102	大畑町	大畑町			0.10
103	山腹崩壊危険地区	204	103	小坂町鳥越	小坂町	鳥越		1.63
104	山腹崩壊危険地区	204	104	中ノ町北	中ノ町	北		2.00
105	山腹崩壊危険地区	204	105	中ノ町南	中ノ町	南		3.00
106	山腹崩壊危険地区	204	106	沼田町小迫	沼田町	小迫		0.68
107	山腹崩壊危険地区	204	107	真良ビシヤモヤマ	高坂町	真良	ビシヤモヤマ	2.07
108	山腹崩壊危険地区	204	108	沼田町久登志	沼田町	久登志		1.00
109	山腹崩壊危険地区	204	109	大畑町	大畑町			1.00
110	山腹崩壊危険地区	204	110	中ノ町南	中ノ町	南		3.00
111	山腹崩壊危険地区	204	111	小坂町本谷	小坂町	本谷		2.63
112	山腹崩壊危険地区	204	112	大畑町	大畑町			1.00
113	山腹崩壊危険地区	204	113	小坂町仏ヶ迫	小坂町	仏ヶ迫		0.10
114	山腹崩壊危険地区	204	114	駒ヶ原町	駒ヶ原町			0.60
115	山腹崩壊危険地区	204	115	大畑町	大畑町			1.29
116	山腹崩壊危険地区	204	116	中ノ町北	中ノ町	北		1.00
117	山腹崩壊危険地区	204	117	駒ヶ原町	駒ヶ原町			0.56
118	山腹崩壊危険地区	204	118	中ノ町北	中ノ町	北		0.26
119	山腹崩壊危険地区	204	119	小坂町本谷	小坂町	本谷		0.26
120	山腹崩壊危険地区	204	120	沼田町久登志	沼田町	久登志		0.59
121	山腹崩壊危険地区	204	121	中ノ町北	中ノ町	北		0.18
122	山腹崩壊危険地区	204	122	大畑町	大畑町			1.00
123	山腹崩壊危険地区	204	123	大畑町	大畑町			1.00
124	山腹崩壊危険地区	204	124	小坂町鳥越	小坂町	鳥越		0.40
125	山腹崩壊危険地区	204	125	駒ヶ原町	駒ヶ原町			4.19
126	山腹崩壊危険地区	204	126	中ノ町南	中ノ町	南		0.58
127	山腹崩壊危険地区	204	127	小坂町本谷	小坂町	本谷		0.20
128	山腹崩壊危険地区	204	128	大畑町	大畑町			0.60
129	山腹崩壊危険地区	204	129	沼田町天畠	沼田町	天畠		1.00
130	山腹崩壊危険地区	204	130	大畑町	大畑町			0.26
131	山腹崩壊危険地区	204	131	小坂町本谷	小坂町	本谷		0.49
132	山腹崩壊危険地区	204	132	八坂町	八坂町			1.00
133	山腹崩壊危険地区	204	133	沼田町久登志	沼田町	久登志		1.00
134	山腹崩壊危険地区	204	134	長谷町才垣内	長谷町	才垣内		1.00
135	山腹崩壊危険地区	204	135	大畑町	大畑町			2.00
136	山腹崩壊危険地区	204	136	長谷町大板	長谷町	大板		1.00
137	山腹崩壊危険地区	204	137	大畑町	大畑町			0.50
138	山腹崩壊危険地区	204	138	中ノ町南	中ノ町	南		0.50
139	山腹崩壊危険地区	204	139	大畑町	大畑町			2.00
140	山腹崩壊危険地区	204	140	八坂町	八坂町			0.39
141	山腹崩壊危険地区	204	141	駒ヶ原町	駒ヶ原町			3.26
142	山腹崩壊危険地区	204	142	駒ヶ原町	駒ヶ原町			1.00
143	山腹崩壊危険地区	204	143	長谷町大板	長谷町	大板		0.71
144	山腹崩壊危険地区	204	144	大畑町	大畑町			2.20
145	山腹崩壊危険地区	204	145	八坂町	八坂町			0.60
146	山腹崩壊危険地区	204	146	大畑町	大畑町			1.00
147	山腹崩壊危険地区	204	147	小坂町鳥越	小坂町	鳥越		1.37
148	山腹崩壊危険地区	204	148	中ノ町南	中ノ町	南		0.80
149	山腹崩壊危険地区	204	149	沼田町久登志	沼田町	久登志		0.22
150	山腹崩壊危険地区	204	150	西野2丁目	西野	2丁目		0.45
151	山腹崩壊危険地区	204	151	長谷町城山	長谷町	城山		0.90

	危険地区種類	危険地 No.		地区名	町	大字	字	面積(ha)
152	山腹崩壊危険地区	204	152	糸崎町	糸崎町			1.10
153	山腹崩壊危険地区	204	153	沼田町山王	沼田町	山王		0.86
154	山腹崩壊危険地区	204	154	長谷町大板	長谷町	大板		0.20
155	山腹崩壊危険地区	204	155	小原ワリキヤ	沼田西町	小原	ワリキヤ	0.06
156	山腹崩壊危険地区	204	156	小原ワリキヤ	沼田西町	小原	ワリキヤ	0.23
157	山腹崩壊危険地区	204	157	中ノ町南	中ノ町	南		0.27
158	山腹崩壊危険地区	204	158	中ノ町南	中ノ町	南		0.26
159	山腹崩壊危険地区	204	159	小原割木屋	沼田西町	小原	割木屋	0.27
160	山腹崩壊危険地区	204	160	納所笛吹	沼田東町	納所	笛吹	1.45
161	山腹崩壊危険地区	204	161	沼田町天畠	沼田町	天畠		1.30
162	山腹崩壊危険地区	204	162	納所笛吹	沼田東町	納所	笛吹	0.40
163	山腹崩壊危険地区	204	163	沼田東町納所	沼田東町	納所		0.36
164	山腹崩壊危険地区	204	164	大畑町	大畑町			0.26
165	山腹崩壊危険地区	204	165	長谷町大板	長谷町	大板		0.10
166	山腹崩壊危険地区	204	166	東町3丁目	東町	3丁目		0.26
167	山腹崩壊危険地区	204	167	長谷町城山	長谷町	城山		0.80
168	山腹崩壊危険地区	204	168	納所笛吹	沼田東町	納所	笛吹	0.80
169	山腹崩壊危険地区	204	169	糸崎町	糸崎町			1.00
170	山腹崩壊危険地区	204	170	糸崎町	糸崎町			2.00
171	山腹崩壊危険地区	204	171	松江助正	沼田西町	松江	助正	3.00
172	山腹崩壊危険地区	204	172	長谷町城山	長谷町	城山		1.07
173	山腹崩壊危険地区	204	173	小原割木屋	沼田西町	小原	割木屋	1.06
174	山腹崩壊危険地区	204	174	糸崎町	糸崎町			0.36
175	山腹崩壊危険地区	204	175	納所笛吹	沼田東町	納所	笛吹	0.45
176	山腹崩壊危険地区	204	176	東町3丁目	東町	3丁目		0.12
177	山腹崩壊危険地区	204	177	東町3丁目	東町	3丁目		0.38
178	山腹崩壊危険地区	204	178	納所米山	沼田東町	納所	米山	0.40
179	山腹崩壊危険地区	204	179	沼田町テンバタ	沼田町	テンバタ		1.00
180	山腹崩壊危険地区	204	180	奥野山町	奥野山町			0.33
181	山腹崩壊危険地区	204	181	納所笛吹	沼田東町	納所	笛吹	1.00
182	山腹崩壊危険地区	204	182	松江岡地奥	沼田西町	松江	岡地奥	0.40
183	山腹崩壊危険地区	204	183	沼田西町小原	沼田西町	小原		0.14
184	山腹崩壊危険地区	204	184	長谷町	長谷町			0.16
185	山腹崩壊危険地区	204	185	大畑町	大畑町			0.16
186	山腹崩壊危険地区	204	186	糸崎町	糸崎町			0.59
187	山腹崩壊危険地区	204	187	納所笛吹	沼田東町	納所	笛吹	0.16
188	山腹崩壊危険地区	204	188	長谷町城山	長谷町	城山		0.26
189	山腹崩壊危険地区	204	189	新倉木之浜	新倉	木之浜		0.20
190	山腹崩壊危険地区	204	190	新倉木之浜	新倉	木之浜		0.30
191	山腹崩壊危険地区	204	191	納所米山	沼田東町	納所	米山	0.23
192	山腹崩壊危険地区	204	192	松江助正	沼田西町	松江	助正	0.38
193	山腹崩壊危険地区	204	193	納所笛吹	沼田東町	納所	笛吹	0.38
194	山腹崩壊危険地区	204	194	沼田東町納所	沼田東町	納所		0.17
195	山腹崩壊危険地区	204	195	糸崎町	糸崎町			0.20
196	山腹崩壊危険地区	204	196	奥野山町	奥野山町			1.00
197	山腹崩壊危険地区	204	197	納所笛吹	沼田東町	納所	笛吹	0.56
198	山腹崩壊危険地区	204	198	沼田西町岡地奥	沼田西町	岡地奥		1.73
199	山腹崩壊危険地区	204	199	糸崎町	糸崎町			0.29
200	山腹崩壊危険地区	204	200	納所米山	沼田東町	納所	米山	0.27
201	山腹崩壊危険地区	204	201	松江助正	沼田西町	松江	助正	2.61
202	山腹崩壊危険地区	204	202	納所笛吹	沼田東町	納所	笛吹	0.50

	危険地区種類	危険地 No.		地区名	町	大字	字	面積(ha)
203	山腹崩壊危険地区	204	203	新倉木之浜	新倉	木之浜		0.40
204	山腹崩壊危険地区	204	204	七宝亀山	沼田東町	七宝	亀山	0.42
205	山腹崩壊危険地区	204	205	糸崎町	糸崎町			0.10
206	山腹崩壊危険地区	204	206	鉢ヶ峰町	鉢ヶ峰町			4.38
207	山腹崩壊危険地区	204	207	大畑町	大畑町			2.08
208	山腹崩壊危険地区	204	208	七宝亀山	沼田東町	七宝	亀山	1.06
209	山腹崩壊危険地区	204	209	明神町	明神町			0.70
210	山腹崩壊危険地区	204	210	鉢ヶ峰町	鉢ヶ峰町			0.10
211	山腹崩壊危険地区	204	211	七宝亀山	沼田東町	七宝	亀山	0.40
212	山腹崩壊危険地区	204	212	惣定久保	沼田西町	惣定	久保	0.71
213	山腹崩壊危険地区	204	213	七宝亀山	沼田東町	七宝	亀山	0.79
214	山腹崩壊危険地区	204	214	末広大神	沼田東町	末広	大神	0.10
215	山腹崩壊危険地区	204	215	七宝亀山	沼田東町	七宝	亀山	0.33
216	山腹崩壊危険地区	204	216	木原町	木原町			0.12
217	山腹崩壊危険地区	204	217	七宝亀山	沼田東町	七宝	亀山	0.10
218	山腹崩壊危険地区	204	218	惣定久保	沼田西町	惣定	久保	0.79
219	山腹崩壊危険地区	204	219	惣定久保	沼田西町	惣定	久保	0.28
220	山腹崩壊危険地区	204	220	末広大神	沼田東町	末広	大神	0.11
221	山腹崩壊危険地区	204	221	糸崎町	糸崎町			3.41
222	山腹崩壊危険地区	204	222	沼田東町片島	沼田東町	片島		0.30
223	山腹崩壊危険地区	204	223	末広大神	沼田東町	末広	大神	0.35
224	山腹崩壊危険地区	204	224	明神町	明神町			0.89
225	山腹崩壊危険地区	204	225	糸崎町	糸崎町			1.70
226	山腹崩壊危険地区	204	226	末広大神	沼田東町	末広	大神	2.00
227	山腹崩壊危険地区	204	227	糸崎町	糸崎町			0.69
228	山腹崩壊危険地区	204	228	糸崎町	糸崎町			0.65
229	山腹崩壊危険地区	204	229	惣定久保	沼田西町	惣定	久保	0.70
230	山腹崩壊危険地区	204	230	沼田東町片島	沼田東町	片島		0.25
231	山腹崩壊危険地区	204	231	末広大神	沼田東町	末広	大神	0.96
232	山腹崩壊危険地区	204	232	末広大神	沼田東町	末広	大神	0.69
233	山腹崩壊危険地区	204	233	惣定後山	沼田西町	惣定	後山	0.66
234	山腹崩壊危険地区	204	234	沼田西町惣定	沼田西町	惣定		1.13
235	山腹崩壊危険地区	204	235	糸崎町	糸崎町			0.66
236	山腹崩壊危険地区	204	236	田野浦町	田野浦町			0.42
237	山腹崩壊危険地区	204	237	宗郷町	宗郷町			0.70
238	山腹崩壊危険地区	204	238	両名加登谷	沼田東町	両名	加登谷	0.97
239	山腹崩壊危険地区	204	239	和田町	和田町			0.68
240	山腹崩壊危険地区	204	240	和田町	和田町			0.30
241	山腹崩壊危険地区	204	241	惣定後山	沼田西町	惣定	後山	0.57
242	山腹崩壊危険地区	204	242	田野浦町	田野浦町			0.33
243	山腹崩壊危険地区	204	243	沼田西町惣定	沼田西町	惣定		0.55
244	山腹崩壊危険地区	204	244	田野浦町	田野浦町			0.80
245	山腹崩壊危険地区	204	245	須波町	須波町			0.20
246	山腹崩壊危険地区	204	246	惣定仁井屋	沼田西町	惣定	仁井屋	0.10
247	山腹崩壊危険地区	204	247	沼田東町両名	沼田東町	両名		0.24
248	山腹崩壊危険地区	204	248	宗郷町	宗郷町			0.20
249	山腹崩壊危険地区	204	249	釜山西山	沼田東町	釜山	西山	0.12
250	山腹崩壊危険地区	204	250	宗郷町	宗郷町			1.00
251	山腹崩壊危険地区	204	251	惣定仁井屋	沼田西町	惣定	仁井屋	0.64
252	山腹崩壊危険地区	204	252	惣定仁井屋	沼田西町	惣定	仁井屋	1.17
253	山腹崩壊危険地区	204	253	沼田東町両名	沼田東町	両名		0.57

	危険地区種類	危険地 No.		地区名	町	大字	字	面積(ha)
254	山腹崩壊危険地区	204	254	田野浦町	田野浦町			0.80
255	山腹崩壊危険地区	204	255	小泉町秋重山	小泉町	秋重山		0.36
256	山腹崩壊危険地区	204	256	両名加登谷	沼田東町	両名	加登谷	0.57
257	山腹崩壊危険地区	204	257	釜山大塚	沼田東町	釜山	大塚	0.80
258	山腹崩壊危険地区	204	258	田野浦町	田野浦町			0.46
259	山腹崩壊危険地区	204	259	小泉町秋重山	小泉町	秋重山		1.70
260	山腹崩壊危険地区	204	260	釜山西山	沼田東町	釜山	西山	0.20
261	山腹崩壊危険地区	204	261	宗郷町	宗郷町			0.46
262	山腹崩壊危険地区	204	262	須波町	須波町			1.10
263	山腹崩壊危険地区	204	263	小泉町秋重山	小泉町	秋重山		0.90
264	山腹崩壊危険地区	204	264	両名加登谷	沼田東町	両名	加登谷	1.00
265	山腹崩壊危険地区	204	265	末光西算無	沼田東町	末光	西算無	0.75
266	山腹崩壊危険地区	204	266	田野浦町	田野浦町			0.96
267	山腹崩壊危険地区	204	267	田野浦町	田野浦町			0.79
268	山腹崩壊危険地区	204	268	小泉町秋重山	小泉町	秋重山		0.75
269	山腹崩壊危険地区	204	269	須波町	須波町			0.96
270	山腹崩壊危険地区	204	270	末光西算無	沼田東町	末光	西算無	0.79
271	山腹崩壊危険地区	204	271	小泉町迫田山	小泉町	迫田山		1.00
272	山腹崩壊危険地区	204	272	釜山西山	沼田東町	釜山	西山	0.70
273	山腹崩壊危険地区	204	273	須波町	須波町			0.60
274	山腹崩壊危険地区	204	274	小泉町迫田山	小泉町	迫田山		0.20
275	山腹崩壊危険地区	204	275	小泉町秋重山	小泉町	秋重山		0.50
276	山腹崩壊危険地区	204	276	沼田東町末光	沼田東町	末光		0.64
277	山腹崩壊危険地区	204	277	小泉町小原山	小泉町	小原山		0.25
278	山腹崩壊危険地区	204	278	小泉町小原山	小泉町	小原山		0.28
279	山腹崩壊危険地区	204	279	釜山中山	沼田東町	釜山	中山	1.00
280	山腹崩壊危険地区	204	280	小泉町小原山	小泉町	小原山		2.24
281	山腹崩壊危険地区	204	281	沼田東町釜山	沼田東町	釜山		0.28
282	山腹崩壊危険地区	204	282	釜山坊谷	沼田東町	釜山	坊谷	1.58
283	山腹崩壊危険地区	204	283	小泉町小原山	小泉町	小原山		0.36
284	山腹崩壊危険地区	204	284	小泉町迫田山	小泉町	迫田山		0.49
285	山腹崩壊危険地区	204	285	小泉町窟堂山	小泉町	窟堂山		1.09
286	山腹崩壊危険地区	204	286	末光西算無	沼田東町	末光	西算無	0.36
287	山腹崩壊危険地区	204	287	小泉町迫田山	小泉町	迫田山		0.60
288	山腹崩壊危険地区	204	288	須波町	須波町			0.30
289	山腹崩壊危険地区	204	289	末光苧屋	沼田東町	末光	苧屋	0.40
290	山腹崩壊危険地区	204	290	小泉町大ユ田山	小泉町	大ユ田山		0.09
291	山腹崩壊危険地区	204	291	小泉町耳津山	小泉町	耳津山		0.30
292	山腹崩壊危険地区	204	292	末光東湯越	沼田東町	末光	東湯越	0.40
293	山腹崩壊危険地区	204	293	小泉町	小泉町			0.09
294	山腹崩壊危険地区	204	294	小泉町耳津山	小泉町	耳津山		0.20
295	山腹崩壊危険地区	204	295	小泉町福録山	小泉町	福録山		0.70
296	山腹崩壊危険地区	204	296	小泉町福録山	小泉町	福録山		0.69
297	山腹崩壊危険地区	204	297	小泉町池之内山	小泉町	池之内山		0.22
298	山腹崩壊危険地区	204	298	小泉町大ユ田山	小泉町	大ユ田山		0.74
299	山腹崩壊危険地区	204	299	小泉町	小泉町			1.41
300	山腹崩壊危険地区	204	300	小泉町池之内山	小泉町	池之内山		5.00
301	山腹崩壊危険地区	204	301	小泉町大ユ田山	小泉町	大ユ田山		0.09
302	山腹崩壊危険地区	204	302	末光東湯越	沼田東町	末光	東湯越	0.20
303	山腹崩壊危険地区	204	303	須波町	須波町			1.07
304	山腹崩壊危険地区	204	304	鷺浦町須波	鷺浦町	須波		0.09

	危険地区種類	危険地 No.		地区名	町	大字	字	面積(ha)
305	山腹崩壊危険地区	204	305	鷺浦町須波	鷺浦町	須波		0.07
306	山腹崩壊危険地区	204	306	須波西町	須波西町			0.36
307	山腹崩壊危険地区	204	307	幸崎町能地	幸崎町	能地		0.40
308	山腹崩壊危険地区	204	308	能地谷之奥	幸崎町	能地	谷之奥	1.00
309	山腹崩壊危険地区	204	309	鷺浦町須波	鷺浦町	須波		0.36
310	山腹崩壊危険地区	204	310	鷺浦町須波	鷺浦町	須波		0.48
311	山腹崩壊危険地区	204	311	須波西町	須波西町			0.97
312	山腹崩壊危険地区	204	312	須波西町	須波西町			1.46
313	山腹崩壊危険地区	204	313	能地長迫	幸崎町	能地	長迫	0.48
314	山腹崩壊危険地区	204	314	鷺浦町須波	鷺浦町	須波		0.97
315	山腹崩壊危険地区	204	315	能地谷之奥	幸崎町	能地	谷之奥	1.00
316	山腹崩壊危険地区	204	316	渡瀬王子奥	幸崎町	渡瀬	王子奥	0.18
317	山腹崩壊危険地区	204	317	須波西町	須波西町			0.40
318	山腹崩壊危険地区	204	318	鷺浦町須波	鷺浦町	須波		0.10
319	山腹崩壊危険地区	204	319	鷺浦町須波	鷺浦町	須波		0.18
320	山腹崩壊危険地区	204	320	鷺浦町須波	鷺浦町	須波		0.40
321	山腹崩壊危険地区	204	321	鷺浦町須波	鷺浦町	須波		0.14
322	山腹崩壊危険地区	204	322	久和喜城ノ山	幸崎町	久和喜	城ノ山	1.18
323	山腹崩壊危険地区	204	323	渡瀬王子奥	幸崎町	渡瀬	王子奥	1.49
324	山腹崩壊危険地区	204	324	渡瀬末広	幸崎町	渡瀬	末広	1.17
325	山腹崩壊危険地区	204	325	久和喜中山西	幸崎町	久和喜	中山西	1.18
326	山腹崩壊危険地区	204	326	須波西町	須波西町			1.49
327	山腹崩壊危険地区	204	327	幸崎町久和喜	幸崎町	久和喜		1.17
328	山腹崩壊危険地区	204	328	渡瀬末広	幸崎町	渡瀬	末広	0.30
329	山腹崩壊危険地区	204	329	渡瀬持田谷	幸崎町	渡瀬	持田谷	0.70
330	山腹崩壊危険地区	204	330	須波西町	須波西町			0.73
331	山腹崩壊危険地区	204	331	能地大番	幸崎町	能地	大番	1.00
332	山腹崩壊危険地区	204	332	久和喜島ノ迫	幸崎町	久和喜	島ノ迫	1.00
333	山腹崩壊危険地区	204	333	久和喜鼓	幸崎町	久和喜	鼓	3.76
334	山腹崩壊危険地区	204	334	能地大番	幸崎町	能地	大番	2.60
335	山腹崩壊危険地区	204	335	渡瀬鶴亀	幸崎町	渡瀬	鶴亀	0.70
336	山腹崩壊危険地区	204	336	久和喜島ノ迫	幸崎町	久和喜	島ノ迫	1.00
337	山腹崩壊危険地区	204	337	須波西町	須波西町			0.50
338	山腹崩壊危険地区	204	338	能地大番	幸崎町	能地	大番	0.96
339	山腹崩壊危険地区	204	339	幸崎町渡瀬	幸崎町	渡瀬		0.55
340	山腹崩壊危険地区	204	340	能地百町	幸崎町	能地	百町	0.66
341	山腹崩壊危険地区	204	341	幸崎町能地	幸崎町	能地		0.96
342	山腹崩壊危険地区	204	342	能地大番	幸崎町	能地	大番	3.40
343	山腹崩壊危険地区	204	343	能地合田	幸崎町	能地	合田	0.67
344	山腹崩壊危険地区	204	344	能地大番	幸崎町	能地	大番	1.00
345	山腹崩壊危険地区	204	345	能地大番	幸崎町	能地	大番	0.16
346	山腹崩壊危険地区	204	346	鷺浦町須波	鷺浦町	須波		1.00
347	山腹崩壊危険地区	204	347	能地合田	幸崎町	能地	合田	1.20
348	山腹崩壊危険地区	204	348	鷺浦町須波	鷺浦町	須波		0.16
349	山腹崩壊危険地区	204	349	能地合田	幸崎町	能地	合田	1.66
350	山腹崩壊危険地区	204	350	能地奥山	幸崎町	能地	奥山	0.60
351	山腹崩壊危険地区	204	351	幸崎町能地	幸崎町	能地		0.20
352	山腹崩壊危険地区	204	352	能地奥山	幸崎町	能地	奥山	0.10
353	山腹崩壊危険地区	204	353	能地寺ヶ迫	幸崎町	能地	寺ヶ迫	0.56
354	山腹崩壊危険地区	204	354	鷺浦町須波	鷺浦町	須波		0.12
355	山腹崩壊危険地区	204	355	鷺浦町向田野浦	鷺浦町	向田野浦		1.00

	危険地区種類	危険地 No.		地区名	町	大字	字	面積(ha)
356	山腹崩壊危険地区	204	356	鷺浦町向田野浦	鷺浦町	向田野浦		0.38
357	山腹崩壊危険地区	204	357	鷺浦町向田野浦	鷺浦町	向田野浦		0.60
358	山腹崩壊危険地区	204	358	鷺浦町向田野浦	鷺浦町	向田野浦		1.00
359	山腹崩壊危険地区	204	359	鷺浦町向田野浦	鷺浦町	向田野浦		0.30
360	山腹崩壊危険地区	204	360	鷺浦町向田野浦	鷺浦町	向田野浦		0.62
361	山腹崩壊危険地区	204	361	鷺浦町須波	鷺浦町	須波		0.17
362	山腹崩壊危険地区	204	362	鷺浦町向田野浦	鷺浦町	向田野浦		0.34
363	山腹崩壊危険地区	204	363	大和町篠	大和町	篠		2.59
364	山腹崩壊危険地区	204	364	大和町篠	大和町	篠		0.70
365	山腹崩壊危険地区	204	365	大和町篠	大和町	篠		0.66
366	山腹崩壊危険地区	204	366	大和町篠	大和町	篠		0.57
367	山腹崩壊危険地区	204	367	大和町蔵宗	大和町	蔵宗		0.66
368	山腹崩壊危険地区	204	368	大和町篠	大和町	篠		0.57
369	山腹崩壊危険地区	204	369	大和町蔵宗	大和町	蔵宗		0.90
370	山腹崩壊危険地区	204	370	萩原高丸	大和町	萩原	高丸	2.66
371	山腹崩壊危険地区	204	371	萩原高丸	大和町	萩原	高丸	1.33
372	山腹崩壊危険地区	204	372	萩原登山地	大和町	萩原	登山地	0.30
373	山腹崩壊危険地区	204	373	萩原竜王	大和町	萩原	竜王	0.70
374	山腹崩壊危険地区	204	374	萩原高丸	大和町	萩原	高丸	0.30
375	山腹崩壊危険地区	204	375	大和町蔵宗	大和町	蔵宗		0.35
376	山腹崩壊危険地区	204	376	大和町蔵宗	大和町	蔵宗		1.50
377	山腹崩壊危険地区	204	377	萩原竜王	大和町	萩原	竜王	0.35
378	山腹崩壊危険地区	204	378	大和町蔵宗	大和町	蔵宗		1.07
379	山腹崩壊危険地区	204	379	大和町蔵宗	大和町	蔵宗		0.77
380	山腹崩壊危険地区	204	380	大和町蔵宗	大和町	蔵宗		0.30
381	山腹崩壊危険地区	204	381	大和町萩原	大和町	萩原		0.33
382	山腹崩壊危険地区	204	382	大和町蔵宗	大和町	蔵宗		0.90
383	山腹崩壊危険地区	204	383	大和町蔵宗	大和町	蔵宗		0.76
384	山腹崩壊危険地区	204	384	大和町蔵宗	大和町	蔵宗		0.92
385	山腹崩壊危険地区	204	385	萩原門出山	大和町	萩原	門出山	1.95
386	山腹崩壊危険地区	204	386	福田祇園平	大和町	福田	祇園平	0.46
387	山腹崩壊危険地区	204	387	福田石井	大和町	福田	石井	3.85
388	山腹崩壊危険地区	204	388	大和町蔵宗	大和町	蔵宗		0.90
389	山腹崩壊危険地区	204	389	大和町蔵宗	大和町	蔵宗		0.90
390	山腹崩壊危険地区	204	390	大和町蔵宗	大和町	蔵宗		0.93
391	山腹崩壊危険地区	204	391	大和町蔵宗	大和町	蔵宗		0.93
392	山腹崩壊危険地区	204	392	大和町萩原	大和町	萩原		1.31
393	山腹崩壊危険地区	204	393	萩原木原迫	大和町	萩原	木原迫	1.19
394	山腹崩壊危険地区	204	394	大和町蔵宗	大和町	蔵宗		0.96
395	山腹崩壊危険地区	204	395	福田高畑	大和町	福田	高畑	1.19
396	山腹崩壊危険地区	204	396	萩原瓜原	大和町	萩原	瓜原	0.96
397	山腹崩壊危険地区	204	397	萩原瓜原	大和町	萩原	瓜原	3.77
398	山腹崩壊危険地区	204	398	大和町萩原	大和町	萩原		0.60
399	山腹崩壊危険地区	204	399	福田石井	大和町	福田	石井	1.20
400	山腹崩壊危険地区	204	400	萩原瓜原	大和町	萩原	瓜原	0.64
401	山腹崩壊危険地区	204	401	萩原瓜原	大和町	萩原	瓜原	1.24
402	山腹崩壊危険地区	204	402	萩原木原迫	大和町	萩原	木原迫	0.30
403	山腹崩壊危険地区	204	403	下徳良安田	大和町	下徳良	安田	0.90
404	山腹崩壊危険地区	204	404	下徳良日ノ口山	大和町	下徳良	日ノ口山	0.89
405	山腹崩壊危険地区	204	405	下徳良大平山	大和町	下徳良	大平山	0.80
406	山腹崩壊危険地区	204	406	大和町上草井	大和町	上草井		1.00

	危険地区種類	危険地 No.		地区名	町	大字	字	面積(ha)
407	山腹崩壊危険地区	204	407	下徳良明谷	大和町	下徳良	明谷	0.69
408	山腹崩壊危険地区	204	408	大和町下草井	大和町	下草井		0.50
409	山腹崩壊危険地区	204	409	下徳良大番	大和町	下徳良	大番	2.00
410	山腹崩壊危険地区	204	410	下徳良大平山	大和町	下徳良	大平山	2.18
411	山腹崩壊危険地区	204	411	下徳良明谷	大和町	下徳良	明谷	0.90
412	山腹崩壊危険地区	204	412	下徳良安田	大和町	下徳良	安田	0.22
413	山腹崩壊危険地区	204	413	上徳良宝泉	大和町	上徳良	宝泉	0.91
414	山腹崩壊危険地区	204	414	下徳良日ノ口山	大和町	下徳良	日ノ口山	0.39
415	山腹崩壊危険地区	204	415	下徳良大平山	大和町	下徳良	大平山	0.45
416	山腹崩壊危険地区	204	416	大和町下草井	大和町	下草井		0.39
417	山腹崩壊危険地区	204	417	上徳良宝泉	大和町	上徳良	宝泉	0.59
418	山腹崩壊危険地区	204	418	下徳良大平山	大和町	下徳良	大平山	0.40
419	山腹崩壊危険地区	204	419	大和町上草井	大和町	上草井		2.00
420	山腹崩壊危険地区	204	420	大和町下草井	大和町	下草井		0.41
421	山腹崩壊危険地区	204	421	上徳良大久保	大和町	上徳良	大久保	1.00
422	山腹崩壊危険地区	204	422	下徳良安田	大和町	下徳良	安田	0.96
423	山腹崩壊危険地区	204	423	大和町下草井	大和町	下草井		0.53
424	山腹崩壊危険地区	204	424	大和町下草井	大和町	下草井		0.78
425	山腹崩壊危険地区	204	425	大和町上草井	大和町	上草井		0.52
426	山腹崩壊危険地区	204	426	下徳良大平山	大和町	下徳良	大平山	0.78
427	山腹崩壊危険地区	204	427	大和町下草井	大和町	下草井		1.00
428	山腹崩壊危険地区	204	428	大和町上草井	大和町	上草井		0.50
429	山腹崩壊危険地区	204	429	下徳良深見	大和町	下徳良	深見	0.50
430	山腹崩壊危険地区	204	430	下徳良明谷	大和町	下徳良	明谷	0.58
431	山腹崩壊危険地区	204	431	大和町上草井	大和町	上草井		1.00
432	山腹崩壊危険地区	204	432	上徳良宮迫	大和町	上徳良	宮迫	0.58
433	山腹崩壊危険地区	204	433	大和町下草井	大和町	下草井		0.86
434	山腹崩壊危険地区	204	434	下徳良日ノ口山	大和町	下徳良	日ノ口山	0.39
435	山腹崩壊危険地区	204	435	上徳良城峠	大和町	上徳良	城峠	0.70
436	山腹崩壊危険地区	204	436	下徳良深見	大和町	下徳良	深見	0.39
437	山腹崩壊危険地区	204	437	大和町下徳良	大和町	下徳良		0.47
438	山腹崩壊危険地区	204	438	大和町下徳良	大和町	下徳良		0.17
439	山腹崩壊危険地区	204	439	大和町下草井	大和町	下草井		0.30
440	山腹崩壊危険地区	204	440	大和町下草井	大和町	下草井		0.31
441	山腹崩壊危険地区	204	441	上徳良城峠	大和町	上徳良	城峠	0.42
442	山腹崩壊危険地区	204	442	大和町下草井	大和町	下草井		1.00
443	山腹崩壊危険地区	204	443	大和町下草井	大和町	下草井		1.00
444	山腹崩壊危険地区	204	444	大和町上草井	大和町	上草井		0.12
445	山腹崩壊危険地区	204	445	上徳良城峠	大和町	上徳良	城峠	0.56
446	山腹崩壊危険地区	204	446	大和町大具	大和町	大具		0.37
447	山腹崩壊危険地区	204	447	大和町棕梨	大和町	棕梨		0.82
448	山腹崩壊危険地区	204	448	大和町上草井	大和町	上草井		0.41
449	山腹崩壊危険地区	204	449	大和町棕梨	大和町	棕梨		1.00
450	山腹崩壊危険地区	204	450	大和町大具	大和町	大具		0.95
451	山腹崩壊危険地区	204	451	上徳良竜王山	大和町	上徳良	竜王山	1.00
452	山腹崩壊危険地区	204	452	大和町棕梨	大和町	棕梨		1.00
453	山腹崩壊危険地区	204	453	大和町棕梨	大和町	棕梨		0.40
454	山腹崩壊危険地区	204	454	上徳良竜王山	大和町	上徳良	竜王山	3.58
455	山腹崩壊危険地区	204	455	上徳良大仙	大和町	上徳良	大仙	0.41
456	山腹崩壊危険地区	204	456	上徳良大笹	大和町	上徳良	大笹	0.70
457	山腹崩壊危険地区	204	457	大和町棕梨	大和町	棕梨		0.50

	危険地区種類	危険地 No.		地区名	町	大字	字	面積(ha)
458	山腹崩壊危険地区	204	458	大和町棕梨	大和町	棕梨		1.10
459	山腹崩壊危険地区	204	459	大和町棕梨	大和町	棕梨		0.80
460	山腹崩壊危険地区	204	460	大和町棕梨	大和町	棕梨		0.24
461	山腹崩壊危険地区	204	461	大和町大具	大和町	大具		1.00
462	山腹崩壊危険地区	204	462	大和町棕梨	大和町	棕梨		0.26
463	山腹崩壊危険地区	204	463	大和町棕梨	大和町	棕梨		0.26
464	山腹崩壊危険地区	204	464	大和町棕梨	大和町	棕梨		0.39
465	山腹崩壊危険地区	204	465	大和町棕梨	大和町	棕梨		1.00
466	山腹崩壊危険地区	204	466	上徳良大仙	大和町	上徳良	大仙	1.27
467	山腹崩壊危険地区	204	467	上徳良吉光	大和町	上徳良	吉光	0.80
468	山腹崩壊危険地区	204	468	大和町棕梨	大和町	棕梨		0.37
469	山腹崩壊危険地区	204	469	大和町大具	大和町	大具		0.90
470	山腹崩壊危険地区	204	470	上徳良吉光	大和町	上徳良	吉光	0.90
471	山腹崩壊危険地区	204	471	大和町棕梨	大和町	棕梨		0.26
472	山腹崩壊危険地区	204	472	大草下山	大和町	大草	下山	0.26
473	山腹崩壊危険地区	204	473	大草鍛冶屋敷	大和町	大草	鍛冶屋敷	0.82
474	山腹崩壊危険地区	204	474	大和町棕梨	大和町	棕梨		0.70
475	山腹崩壊危険地区	204	475	大草鍛冶屋敷	大和町	大草	鍛冶屋敷	0.36
476	山腹崩壊危険地区	204	476	大和町棕梨	大和町	棕梨		0.36
477	山腹崩壊危険地区	204	477	大草児田山	大和町	大草	児田山	0.76
478	山腹崩壊危険地区	204	478	大草大典	大和町	大草	大典	0.76
479	山腹崩壊危険地区	204	479	大草下山	大和町	大草	下山	0.80
480	山腹崩壊危険地区	204	480	大和町和木	大和町	和木		0.95
481	山腹崩壊危険地区	204	481	大草児田山	大和町	大草	児田山	0.80
482	山腹崩壊危険地区	204	482	大和町棕梨	大和町	棕梨		0.95
483	山腹崩壊危険地区	204	483	大草大典	大和町	大草	大典	0.88
484	山腹崩壊危険地区	204	484	大草中之谷	大和町	大草	中之谷	0.66
485	山腹崩壊危険地区	204	485	大草大典	大和町	大草	大典	0.59
486	山腹崩壊危険地区	204	486	大和町和木	大和町	和木		0.83
487	山腹崩壊危険地区	204	487	大草中之谷	大和町	大草	中之谷	0.74
488	山腹崩壊危険地区	204	488	大草添手松	大和町	大草	添手松	0.65
489	山腹崩壊危険地区	204	489	大草中之谷	大和町	大草	中之谷	0.39
490	山腹崩壊危険地区	204	490	大和町大草	大和町	大草		0.16
491	山腹崩壊危険地区	204	491	大和町箱川	大和町	箱川		1.40
492	山腹崩壊危険地区	204	492	大和町和木	大和町	和木		0.28
493	山腹崩壊危険地区	204	493	大和町和木	大和町	和木		1.00
494	山腹崩壊危険地区	204	494	大和町箱川	大和町	箱川		0.72
495	山腹崩壊危険地区	204	495	大草幸ヶ原	大和町	大草	幸ヶ原	0.58
496	山腹崩壊危険地区	204	496	大和町箱川	大和町	箱川		0.38
497	山腹崩壊危険地区	204	497	大草東安常	大和町	大草	東安常	0.37
498	山腹崩壊危険地区	204	498	大和町和木	大和町	和木		0.38
499	山腹崩壊危険地区	204	499	大草中倉	大和町	大草	中倉	1.19
500	山腹崩壊危険地区	204	500	大草中倉	大和町	大草	中倉	0.26
501	山腹崩壊危険地区	204	501	大草大平	大和町	大草	大平	0.30
502	山腹崩壊危険地区	204	502	大和町大草	大和町	大草		0.26
503	山腹崩壊危険地区	204	503	大和町大草	大和町	大草		0.32
504	山腹崩壊危険地区	204	504	大草刈藻	大和町	大草	刈藻	0.29
505	山腹崩壊危険地区	204	505	大草陽山	大和町	大草	陽山	3.97
506	山腹崩壊危険地区	204	506	大和町和木	大和町	和木		0.40
507	山腹崩壊危険地区	204	507	大草池ヶ谷	大和町	大草	池ヶ谷	1.90
508	山腹崩壊危険地区	204	508	大草宇山城	大和町	大草	宇山城	0.38

	危険地区種類	危険地 No.		地区名	町	大字	字	面積(ha)
509	山腹崩壊危険地区	204	509	大和町箱川	大和町	箱川		1.20
510	山腹崩壊危険地区	204	510	大和町和木	大和町	和木		0.90
511	山腹崩壊危険地区	204	511	大和町箱川	大和町	箱川		0.35
512	山腹崩壊危険地区	204	512	大草地賀谷	大和町	大草	地賀谷	0.28
513	山腹崩壊危険地区	204	513	大草東安常	大和町	大草	東安常	0.76
514	山腹崩壊危険地区	204	514	大草高尾山	大和町	大草	高尾山	0.76
515	山腹崩壊危険地区	204	515	大草寺采	大和町	大草	寺采	0.20
516	山腹崩壊危険地区	204	516	平坂朝曦山	大和町	平坂	朝曦山	0.34
517	山腹崩壊危険地区	204	517	平坂霊水山	大和町	平坂	霊水山	0.76
518	山腹崩壊危険地区	204	518	平坂朝曦山	大和町	平坂	朝曦山	1.15
519	山腹崩壊危険地区	204	519	大草金剛石	大和町	大草	金剛石	0.56
520	山腹崩壊危険地区	204	520	平坂霊水山	大和町	平坂	霊水山	0.56
521	山腹崩壊危険地区	204	521	大草船石	大和町	大草	船石	1.46
522	山腹崩壊危険地区	204	522	平坂鐘英山	大和町	平坂	鐘英山	0.30
523	山腹崩壊危険地区	204	523	平坂霊水山	大和町	平坂	霊水山	0.20
524	山腹崩壊危険地区	204	524	大草八谷	大和町	大草	八谷	0.22
525	山腹崩壊危険地区	204	525	大草鳥ヶ迫	大和町	大草	鳥ヶ迫	0.16
526	山腹崩壊危険地区	204	526	大草八谷	大和町	大草	八谷	0.40
527	山腹崩壊危険地区	204	527	大草狐ヶ城	大和町	大草	狐ヶ城	0.60
528	山腹崩壊危険地区	204	528	大草大畠ヶ迫	大和町	大草	大畠ヶ迫	0.63
529	山腹崩壊危険地区	204	529	大草登道	大和町	大草	登道	0.50
530	山腹崩壊危険地区	204	530	大草西山	大和町	大草	西山	0.90
531	山腹崩壊危険地区	204	531	大草西山	大和町	大草	西山	0.52
532	山腹崩壊危険地区	204	532	大草小屋ヶ采	大和町	大草	小屋ヶ采	0.70
533	山腹崩壊危険地区	204	533	平坂鐘英山	大和町	平坂	鐘英山	0.70
534	山腹崩壊危険地区	204	534	大草小屋ヶ采	大和町	大草	小屋ヶ采	0.56
535	山腹崩壊危険地区	204	535	平坂青越	大和町	平坂	青越	0.82
536	山腹崩壊危険地区	204	536	大草西八谷	大和町	大草	西八谷	0.30
537	山腹崩壊危険地区	204	537	平坂高鉢	大和町	平坂	高鉢	0.34
538	山腹崩壊危険地区	204	538	大草荒采	大和町	大草	荒采	0.60
539	山腹崩壊危険地区	204	539	平坂丹波ヶ谷	大和町	平坂	丹波ヶ谷	0.69
540	山腹崩壊危険地区	204	540	平坂猿神	大和町	平坂	猿神	0.96
541	山腹崩壊危険地区	204	541	平坂丹波ヶ谷	大和町	平坂	丹波ヶ谷	0.67
542	山腹崩壊危険地区	204	542	大草西八谷	大和町	大草	西八谷	0.50
543	山腹崩壊危険地区	204	543	平坂西奥山	大和町	平坂	西奥山	0.48
544	山腹崩壊危険地区	204	544	平坂西奥山	大和町	平坂	西奥山	0.48
545	山腹崩壊危険地区	204	547	船木箕内	本郷町	船木	箕内	2.00
546	山腹崩壊危険地区	204	548	船木箕内	本郷町	船木	箕内	1.46
547	山腹崩壊危険地区	204	549	船木下畑	本郷町	船木	下畑	0.39
548	山腹崩壊危険地区	204	550	船木箕内	本郷町	船木	箕内	0.39
549	山腹崩壊危険地区	204	551	船木下畑	本郷町	船木	下畑	0.40
550	山腹崩壊危険地区	204	552	船木郷原	本郷町	船木	郷原	0.97
551	山腹崩壊危険地区	204	553	船木秋迫	本郷町	船木	秋迫	0.97
552	山腹崩壊危険地区	204	554	船木郷原	本郷町	船木	郷原	0.92
553	山腹崩壊危険地区	204	555	船木二瀬川	本郷町	船木	二瀬川	1.20
554	山腹崩壊危険地区	204	556	船木二瀬川	本郷町	船木	二瀬川	1.10
555	山腹崩壊危険地区	204	557	船木鬼釜	本郷町	船木	鬼釜	0.55
556	山腹崩壊危険地区	204	558	船木石井谷	本郷町	船木	石井谷	1.37
557	山腹崩壊危険地区	204	559	船木石井谷	本郷町	船木	石井谷	1.00
558	山腹崩壊危険地区	204	560	船木石井谷	本郷町	船木	石井谷	2.23
559	山腹崩壊危険地区	204	561	船木亀津	本郷町	船木	亀津	1.28

	危険地区種類	危険地 No.		地区名	町	大字	字	面積(ha)
560	山腹崩壊危険地区	204	562	船木奥防	本郷町	船木	奥防	0.30
561	山腹崩壊危険地区	204	563	船木門松	本郷町	船木	門松	1.21
562	山腹崩壊危険地区	204	564	船木奥防	本郷町	船木	奥防	0.34
563	山腹崩壊危険地区	204	565	船木岩ヶ鼻	本郷町	船木	岩ヶ鼻	1.68
564	山腹崩壊危険地区	204	566	船木亀津	本郷町	船木	亀津	1.00
565	山腹崩壊危険地区	204	567	船木岩ヶ鼻	本郷町	船木	岩ヶ鼻	0.73
566	山腹崩壊危険地区	204	568	船木片側	本郷町	船木	片側	0.30
567	山腹崩壊危険地区	204	569	船木岩ヶ鼻	本郷町	船木	岩ヶ鼻	0.59
568	山腹崩壊危険地区	204	570	船木片側	本郷町	船木	片側	0.99
569	山腹崩壊危険地区	204	571	船木極楽	本郷町	船木	極楽	0.59
570	山腹崩壊危険地区	204	572	船木片側	本郷町	船木	片側	0.16
571	山腹崩壊危険地区	204	573	船木石原谷	本郷町	船木	石原谷	0.61
572	山腹崩壊危険地区	204	574	船木片側	本郷町	船木	片側	0.50
573	山腹崩壊危険地区	204	575	船木極楽	本郷町	船木	極楽	0.70
574	山腹崩壊危険地区	204	576	船木中山畝	本郷町	船木	中山畝	0.54
575	山腹崩壊危険地区	204	577	船木石原谷	本郷町	船木	石原谷	0.74
576	山腹崩壊危険地区	204	578	善入手河隅	本郷町	善入手	河隅	0.74
577	山腹崩壊危険地区	204	579	船木中山畝	本郷町	船木	中山畝	1.00
578	山腹崩壊危険地区	204	580	船木片側	本郷町	船木	片側	0.30
579	山腹崩壊危険地区	204	581	船木極楽	本郷町	船木	極楽	0.91
580	山腹崩壊危険地区	204	582	船木中山畝	本郷町	船木	中山畝	0.30
581	山腹崩壊危険地区	204	583	善入手河隅	本郷町	善入手	河隅	0.80
582	山腹崩壊危険地区	204	584	船木金壳	本郷町	船木	金壳	1.00
583	山腹崩壊危険地区	204	585	船木中山畝	本郷町	船木	中山畝	1.20
584	山腹崩壊危険地区	204	586	善入手正広山	本郷町	善入手	正広山	0.70
585	山腹崩壊危険地区	204	587	善入手小豆ヶ迫	本郷町	善入手	小豆ヶ迫	0.90
586	山腹崩壊危険地区	204	588	船木三宅	本郷町	船木	三宅	0.52
587	山腹崩壊危険地区	204	589	船木三宅	本郷町	船木	三宅	0.30
588	山腹崩壊危険地区	204	590	船木鷺谷	本郷町	船木	鷺谷	0.80
589	山腹崩壊危険地区	204	591	善入手正広山	本郷町	善入手	正広山	0.33
590	山腹崩壊危険地区	204	592	船木三宅	本郷町	船木	三宅	0.83
591	山腹崩壊危険地区	204	593	船木鷺谷	本郷町	船木	鷺谷	0.10
592	山腹崩壊危険地区	204	594	船木鷺谷	本郷町	船木	鷺谷	0.53
593	山腹崩壊危険地区	204	595	本郷町善入寺	本郷町	善入寺		0.13
594	山腹崩壊危険地区	204	596	船木新高山	本郷町	船木	新高山	0.52
595	山腹崩壊危険地区	204	597	船木新高山	本郷町	船木	新高山	0.30
596	山腹崩壊危険地区	204	598	善入手大赤埴	本郷町	善入手	大赤埴	0.63
597	山腹崩壊危険地区	204	599	善入手鷺谿	本郷町	善入手	鷺谿	0.32
598	山腹崩壊危険地区	204	600	善入手鷺谿	本郷町	善入手	鷺谿	0.63
599	山腹崩壊危険地区	204	601	上北方地獄谿	本郷町	上北方	地獄谿	0.30
600	山腹崩壊危険地区	204	602	善入手大赤埴	本郷町	善入手	大赤埴	0.30
601	山腹崩壊危険地区	204	603	本郷西江良	本郷町	本郷	西江良	0.39
602	山腹崩壊危険地区	204	604	船木新高山	本郷町	船木	新高山	0.40
603	山腹崩壊危険地区	204	605	船木新高山	本郷町	船木	新高山	0.10
604	山腹崩壊危険地区	204	606	善入手大赤埴	本郷町	善入手	大赤埴	0.10
605	山腹崩壊危険地区	204	607	本郷町上北方	本郷町	上北方		0.11
606	山腹崩壊危険地区	204	608	本郷町上北方	本郷町	上北方		0.14
607	山腹崩壊危険地区	204	609	本郷西江良	本郷町	本郷	西江良	0.66
608	山腹崩壊危険地区	204	610	船木鷺谷	本郷町	船木	鷺谷	0.80
609	山腹崩壊危険地区	204	611	善入手鷺谿	本郷町	善入手	鷺谿	0.30
610	山腹崩壊危険地区	204	612	上北方地獄谿	本郷町	上北方	地獄谿	0.70

	危険地区種類	危険地 No.		地区名	町	大字	字	面積(ha)
611	山腹崩壊危険地区	204	613	船木新高山	本郷町	船木	新高山	0.73
612	山腹崩壊危険地区	204	614	善入手遠見山	本郷町	善入手	遠見山	0.35
613	山腹崩壊危険地区	204	615	上北方地獄谿	本郷町	上北方	地獄谿	2.06
614	山腹崩壊危険地区	204	616	本郷西江良	本郷町	本郷	西江良	1.00
615	山腹崩壊危険地区	204	617	上北方地獄谿	本郷町	上北方	地獄谿	0.22
616	山腹崩壊危険地区	204	618	本郷東江良	本郷町	本郷	東江良	2.92
617	山腹崩壊危険地区	204	619	本郷麓	本郷町	本郷	麓	1.00
618	山腹崩壊危険地区	204	620	上北方門出谷	本郷町	上北方	門出谷	0.12
619	山腹崩壊危険地区	204	621	上北方清泉	本郷町	上北方	清泉	1.00
620	山腹崩壊危険地区	204	622	本郷西江良	本郷町	本郷	西江良	0.77
621	山腹崩壊危険地区	204	623	本郷上片山	本郷町	本郷	上片山	0.40
622	山腹崩壊危険地区	204	624	上北方石佛	本郷町	上北方	石佛	0.49
623	山腹崩壊危険地区	204	625	本郷麓	本郷町	本郷	麓	0.70
624	山腹崩壊危険地区	204	626	本郷東江良	本郷町	本郷	東江良	0.84
625	山腹崩壊危険地区	204	627	本郷上片山	本郷町	本郷	上片山	0.47
626	山腹崩壊危険地区	204	628	本郷西野田	本郷町	本郷	西野田	0.47
627	山腹崩壊危険地区	204	629	善入手降松	本郷町	善入手	降松	0.27
628	山腹崩壊危険地区	204	630	真良高山	本郷町	真良	高山	0.28
629	山腹崩壊危険地区	204	631	上北方道遊	本郷町	上北方	道遊	0.07
630	山腹崩壊危険地区	204	632	本郷町上北方	本郷町	上北方		0.07
631	山腹崩壊危険地区	204	633	本郷町上北方	本郷町	上北方		0.12
632	山腹崩壊危険地区	204	634	本郷西江良	本郷町	本郷	西江良	0.06
633	山腹崩壊危険地区	204	635	本郷町本郷	本郷町	本郷		0.06
634	山腹崩壊危険地区	204	636	真良高山	本郷町	真良	高山	0.68
635	山腹崩壊危険地区	204	637	善入手降松	本郷町	善入手	降松	0.95
636	山腹崩壊危険地区	204	638	上北方道遊	本郷町	上北方	道遊	1.00
637	山腹崩壊危険地区	204	639	本郷西野田	本郷町	本郷	西野田	0.19
638	山腹崩壊危険地区	204	640	真良高山	本郷町	真良	高山	0.11
639	山腹崩壊危険地区	204	641	本郷町上北方	本郷町	上北方		0.19
640	山腹崩壊危険地区	204	642	上北方白金山	本郷町	上北方	白金山	0.38
641	山腹崩壊危険地区	204	643	上北方道遊	本郷町	上北方	道遊	2.20
642	山腹崩壊危険地区	204	644	善入手降松	本郷町	善入手	降松	2.20
643	山腹崩壊危険地区	204	645	上北方龍王平	本郷町	上北方	龍王平	2.22
644	山腹崩壊危険地区	204	646	本郷町本郷	本郷町	本郷		0.48
645	山腹崩壊危険地区	204	647	本郷西野田	本郷町	本郷	西野田	2.27
646	山腹崩壊危険地区	204	648	善入手黄幡	本郷町	善入手	黄幡	0.40
647	山腹崩壊危険地区	204	649	上北方高山	本郷町	上北方	高山	0.44
648	山腹崩壊危険地区	204	650	本郷町本郷	本郷町	本郷		0.65
649	山腹崩壊危険地区	204	651	上北方道遊	本郷町	上北方	道遊	0.59
650	山腹崩壊危険地区	204	652	本郷三太刀	本郷町	本郷	三太刀	2.39
651	山腹崩壊危険地区	204	653	本郷東江良	本郷町	本郷	東江良	0.25
652	山腹崩壊危険地区	204	654	上北方白金山	本郷町	上北方	白金山	0.25
653	山腹崩壊危険地区	204	655	上北方高山	本郷町	上北方	高山	0.30
654	山腹崩壊危険地区	204	656	上北方龍王平	本郷町	上北方	龍王平	0.34
655	山腹崩壊危険地区	204	657	上北方白金山	本郷町	上北方	白金山	0.59
656	山腹崩壊危険地区	204	658	上北方日向	本郷町	上北方	日向	0.18
657	山腹崩壊危険地区	204	659	本郷町本郷	本郷町	本郷		0.40
658	山腹崩壊危険地区	204	660	上北方日向	本郷町	上北方	日向	0.58
659	山腹崩壊危険地区	204	661	上北方高山	本郷町	上北方	高山	0.17
660	山腹崩壊危険地区	204	662	本郷町上北方	本郷町	上北方		0.17
661	山腹崩壊危険地区	204	663	上北方白金山	本郷町	上北方	白金山	0.59

	危険地区種類	危険地 No.		地区名	町	大字	字	面積(ha)
662	山腹崩壊危険地区	204	664	本郷町本郷	本郷町	本郷		0.28
663	山腹崩壊危険地区	204	665	本郷町下北方	本郷町	下北方		0.63
664	山腹崩壊危険地区	204	666	上北方白金山	本郷町	上北方	白金山	0.66
665	山腹崩壊危険地区	204	667	本郷町下北方	本郷町	下北方		0.10
666	山腹崩壊危険地区	204	668	上北方日向	本郷町	上北方	日向	0.20
667	山腹崩壊危険地区	204	669	本郷町下北方	本郷町	下北方		0.10
668	山腹崩壊危険地区	204	670	上北方高山	本郷町	上北方	高山	0.23
669	山腹崩壊危険地区	204	671	本郷町下北方	本郷町	下北方		0.32
670	山腹崩壊危険地区	204	672	下北方新庄庵	本郷町	下北方	新庄庵	0.40
671	山腹崩壊危険地区	204	673	上北方高山	本郷町	上北方	高山	0.47
672	山腹崩壊危険地区	204	674	本郷町上北方	本郷町	上北方		0.40
673	山腹崩壊危険地区	204	675	下北方新庄庵	本郷町	下北方	新庄庵	0.47
674	山腹崩壊危険地区	204	676	下北方新庄庵	本郷町	下北方	新庄庵	0.87
675	山腹崩壊危険地区	204	677	上北方宇治名	本郷町	上北方	宇治名	0.36
676	山腹崩壊危険地区	204	678	上北方白金山	本郷町	上北方	白金山	1.00
677	山腹崩壊危険地区	204	679	上北方日向	本郷町	上北方	日向	0.08
678	山腹崩壊危険地区	204	680	本郷町下北方	本郷町	下北方		1.47
679	山腹崩壊危険地区	204	681	上北方高山	本郷町	上北方	高山	0.08
680	山腹崩壊危険地区	204	682	下北方新庄庵	本郷町	下北方	新庄庵	1.00
681	山腹崩壊危険地区	204	683	上北方日向	本郷町	上北方	日向	1.05
682	山腹崩壊危険地区	204	684	上北方白金山	本郷町	上北方	白金山	0.39
683	山腹崩壊危険地区	204	685	上北方日向	本郷町	上北方	日向	0.60
684	山腹崩壊危険地区	204	686	南方善陽	本郷町	南方	善陽	0.80
685	山腹崩壊危険地区	204	687	上北方日向	本郷町	上北方	日向	0.20
686	山腹崩壊危険地区	204	688	本郷三太刀	本郷町	本郷	三太刀	0.37
687	山腹崩壊危険地区	204	689	南方善陽	本郷町	南方	善陽	0.37
688	山腹崩壊危険地区	204	690	南方亀ヶ迫	本郷町	南方	亀ヶ迫	0.07
689	山腹崩壊危険地区	204	691	南方亀ヶ迫	本郷町	南方	亀ヶ迫	0.06
690	山腹崩壊危険地区	204	692	南方宮之奥	本郷町	南方	宮之奥	0.07
691	山腹崩壊危険地区	204	693	南方善陽	本郷町	南方	善陽	1.54
692	山腹崩壊危険地区	204	694	上北方日名山	本郷町	上北方	日名山	0.80
693	山腹崩壊危険地区	204	695	南方宮之奥	本郷町	南方	宮之奥	0.22
694	山腹崩壊危険地区	204	696	南方天高	本郷町	南方	天高	1.00
695	山腹崩壊危険地区	204	697	南方亀ヶ迫	本郷町	南方	亀ヶ迫	0.73
696	山腹崩壊危険地区	204	698	南方中山平	本郷町	南方	中山平	0.98
697	山腹崩壊危険地区	204	699	南方天高	本郷町	南方	天高	0.80
698	山腹崩壊危険地区	204	700	南方天高	本郷町	南方	天高	0.19
699	山腹崩壊危険地区	204	701	南方観音平	本郷町	南方	観音平	0.19
700	山腹崩壊危険地区	204	702	南方善陽	本郷町	南方	善陽	1.96
701	山腹崩壊危険地区	204	703	南方光清	本郷町	南方	光清	0.59
702	山腹崩壊危険地区	204	704	南方天高	本郷町	南方	天高	1.06
703	山腹崩壊危険地区	204	705	南方光清	本郷町	南方	光清	0.10
704	山腹崩壊危険地区	204	706	南方亀ヶ迫	本郷町	南方	亀ヶ迫	0.60
705	山腹崩壊危険地区	204	707	南方天高	本郷町	南方	天高	0.60
706	山腹崩壊危険地区	204	708	南方光清	本郷町	南方	光清	1.33
707	山腹崩壊危険地区	204	709	南方中山平	本郷町	南方	中山平	0.30
708	山腹崩壊危険地区	204	710	南方善陽	本郷町	南方	善陽	0.10
709	山腹崩壊危険地区	204	711	南方中山平	本郷町	南方	中山平	0.16
710	山腹崩壊危険地区	204	712	南方観音平	本郷町	南方	観音平	0.36
711	山腹崩壊危険地区	204	713	南方二本松	本郷町	南方	二本松	0.39
712	山腹崩壊危険地区	204	714	南方光清	本郷町	南方	光清	1.81

	危険地区種類	危険地 No.		地区名	町	大字	字	面積(ha)
713	山腹崩壊危険地区	204	715	南方大判平	本郷町	南方	大判平	0.39
714	山腹崩壊危険地区	204	716	南方善陽	本郷町	南方	善陽	1.00
715	山腹崩壊危険地区	204	717	南方大判平	本郷町	南方	大判平	0.08
716	山腹崩壊危険地区	204	718	南方二本松	本郷町	南方	二本松	0.80
717	山腹崩壊危険地区	204	719	南方石井	本郷町	南方	石井	0.08
718	山腹崩壊危険地区	204	720	南方光清	本郷町	南方	光清	0.80
719	山腹崩壊危険地区	204	721	南方葛ヶ平	本郷町	南方	葛ヶ平	0.35
720	山腹崩壊危険地区	204	722	南方天高	本郷町	南方	天高	1.46
721	山腹崩壊危険地区	204	723	南方二本松	本郷町	南方	二本松	0.49
722	山腹崩壊危険地区	204	724	南方石井	本郷町	南方	石井	0.12
723	山腹崩壊危険地区	204	725	南方石井	本郷町	南方	石井	0.17
724	山腹崩壊危険地区	204	726	南方石井	本郷町	南方	石井	0.18
725	山腹崩壊危険地区	204	727	南方善陽	本郷町	南方	善陽	0.80
726	山腹崩壊危険地区	204	728	南方上大年	本郷町	南方	上大年	0.60
727	山腹崩壊危険地区	204	729	南方庄太	本郷町	南方	庄太	0.10
728	山腹崩壊危険地区	204	730	南方上大年	本郷町	南方	上大年	0.50
729	山腹崩壊危険地区	204	731	南方庄太	本郷町	南方	庄太	0.21
730	山腹崩壊危険地区	204	732	南方二本松	本郷町	南方	二本松	0.47
731	山腹崩壊危険地区	204	733	南方上大年	本郷町	南方	上大年	0.10
732	山腹崩壊危険地区	204	734	南方石井	本郷町	南方	石井	0.43
733	山腹崩壊危険地区	204	735	南方西山	本郷町	南方	西山	1.00
734	山腹崩壊危険地区	204	736	南方鷹巣	本郷町	南方	鷹巣	0.99
735	山腹崩壊危険地区	204	737	南方庄太	本郷町	南方	庄太	0.30
736	山腹崩壊危険地区	204	738	南方東谷	本郷町	南方	東谷	0.62
737	山腹崩壊危険地区	204	739	南方南山	本郷町	南方	南山	0.28
738	山腹崩壊危険地区	204	740	南方鷹巣	本郷町	南方	鷹巣	3.00
739	山腹崩壊危険地区	204	741	南方小岩	本郷町	南方	小岩	0.40
740	山腹崩壊危険地区	204	742	南方小岩	本郷町	南方	小岩	0.40
741	山腹崩壊危険地区	204	743	南方南山	本郷町	南方	南山	0.35
742	山腹崩壊危険地区	204	744	南方東谷	本郷町	南方	東谷	0.89
743	山腹崩壊危険地区	204	745	南方鷹巣	本郷町	南方	鷹巣	0.73
744	山腹崩壊危険地区	204	746	南方中山	本郷町	南方	中山	0.40
745	山腹崩壊危険地区	204	747	南方中山	本郷町	南方	中山	0.57
746	山腹崩壊危険地区	204	748	南方東山	本郷町	南方	東山	0.10
747	山腹崩壊危険地区	204	749	南方中山	本郷町	南方	中山	0.85
748	山腹崩壊危険地区	204	750	南方中山	本郷町	南方	中山	0.24
749	山腹崩壊危険地区	204	751	荻原幸屋峠	久井町	荻原	幸屋峠	0.72
750	山腹崩壊危険地区	204	752	荻原城ヶ迫	久井町	荻原	城ヶ迫	0.31
751	山腹崩壊危険地区	204	753	荻原幸屋峠	久井町	荻原	幸屋峠	0.89
752	山腹崩壊危険地区	204	754	江木吉原	久井町	江木	吉原	1.37
753	山腹崩壊危険地区	204	755	荻原大畑ヶ	久井町	荻原	大畑ヶ	1.00
754	山腹崩壊危険地区	204	756	荻原大峠平	久井町	荻原	大峠平	1.97
755	山腹崩壊危険地区	204	757	荻原城ヶ迫	久井町	荻原	城ヶ迫	0.30
756	山腹崩壊危険地区	204	758	荻原切立	久井町	荻原	切立	0.20
757	山腹崩壊危険地区	204	759	泉猪臥	久井町	泉	猪臥	0.45
758	山腹崩壊危険地区	204	760	江木田郎丸	久井町	江木	田郎丸	0.50
759	山腹崩壊危険地区	204	761	吉田寺比羅	久井町	吉田	寺比羅	0.29
760	山腹崩壊危険地区	204	762	吉田寺比羅	久井町	吉田	寺比羅	0.59
761	山腹崩壊危険地区	204	763	泉猪臥	久井町	泉	猪臥	1.00
762	山腹崩壊危険地区	204	764	江木吉原	久井町	江木	吉原	0.50
763	山腹崩壊危険地区	204	765	江木田郎丸	久井町	江木	田郎丸	0.50

	危険地区種類	危険地 No.		地区名	町	大字	字	面積(ha)
764	山腹崩壊危険地区	204	766	江木田郎丸	久井町	江木	田郎丸	0.51
765	山腹崩壊危険地区	204	767	吉田長迫	久井町	吉田	長迫	0.52
767	山腹崩壊危険地区	204	768	江木田郎丸	久井町	江木	田郎丸	0.39
768	山腹崩壊危険地区	204	769	泉森光	久井町	泉	森光	0.86
769	山腹崩壊危険地区	204	770	吉田中山	久井町	吉田	中山	0.58
770	山腹崩壊危険地区	204	771	泉森光	久井町	泉	森光	0.17
771	山腹崩壊危険地区	204	772	泉木割場	久井町	泉	木割場	0.30
772	山腹崩壊危険地区	204	773	泉木割場	久井町	泉	木割場	0.42
773	山腹崩壊危険地区	204	774	吉田中山	久井町	吉田	中山	0.60
774	山腹崩壊危険地区	204	775	泉森光	久井町	泉	森光	1.10
775	山腹崩壊危険地区	204	776	江木京面	久井町	江木	京面	0.10
776	山腹崩壊危険地区	204	777	江木鷹巣山	久井町	江木	鷹巣山	1.10
777	山腹崩壊危険地区	204	778	吉田長迫	久井町	吉田	長迫	0.80
778	山腹崩壊危険地区	204	779	江木棟平山	久井町	江木	棟平山	0.37
779	山腹崩壊危険地区	204	780	江木棟平山	久井町	江木	棟平山	0.08
780	山腹崩壊危険地区	204	781	江木京面	久井町	江木	京面	1.40
781	山腹崩壊危険地区	204	782	久井町吉田	久井町	吉田		0.08
782	山腹崩壊危険地区	204	783	和草毛無山	久井町	和草	毛無山	1.21
783	山腹崩壊危険地区	204	784	泉大峠	久井町	泉	大峠	1.00
784	山腹崩壊危険地区	204	785	吉田長迫	久井町	吉田	長迫	1.00
785	山腹崩壊危険地区	204	786	泉大峠	久井町	泉	大峠	1.00
786	山腹崩壊危険地区	204	787	吉田大道平	久井町	吉田	大道平	3.00
787	山腹崩壊危険地区	204	788	泉ナハラキ	久井町	泉	ナハラキ	1.30
788	山腹崩壊危険地区	204	789	下津遠見岩	久井町	下津	遠見岩	1.00
789	山腹崩壊危険地区	204	790	泉ナハラキ	久井町	泉	ナハラキ	0.50
790	山腹崩壊危険地区	204	791	下津亀尾山	久井町	下津	亀尾山	0.70
791	山腹崩壊危険地区	204	792	吉田大久保	久井町	吉田	大久保	0.54
792	山腹崩壊危険地区	204	793	和草下宗森	久井町	和草	下宗森	0.72
793	山腹崩壊危険地区	204	794	和草下宗森	久井町	和草	下宗森	0.20
794	山腹崩壊危険地区	204	795	泉近森	久井町	泉	近森	0.60
795	山腹崩壊危険地区	204	796	下津亀尾山	久井町	下津	亀尾山	0.20
796	山腹崩壊危険地区	204	797	下津遠見岩	久井町	下津	遠見岩	0.80
797	山腹崩壊危険地区	204	798	和草毛無山	久井町	和草	毛無山	0.60
798	山腹崩壊危険地区	204	799	和草十楽山	久井町	和草	十楽山	0.39
799	山腹崩壊危険地区	204	800	泉ナハラキ	久井町	泉	ナハラキ	0.35
800	山腹崩壊危険地区	204	801	泉宝蔵	久井町	泉	宝蔵	0.35
801	山腹崩壊危険地区	204	802	下津大笹	久井町	下津	大笹	0.81
802	山腹崩壊危険地区	204	803	和草十楽山	久井町	和草	十楽山	0.46
803	山腹崩壊危険地区	204	804	下津龍王山	久井町	下津	龍王山	0.50
804	山腹崩壊危険地区	204	805	下津亀尾山	久井町	下津	亀尾山	0.80
805	山腹崩壊危険地区	204	806	下津大国山	久井町	下津	大国山	0.25
806	山腹崩壊危険地区	204	807	下津龍王山	久井町	下津	龍王山	0.70
807	山腹崩壊危険地区	204	808	下津遠見岩	久井町	下津	遠見岩	0.70
808	山腹崩壊危険地区	204	809	下津大国山	久井町	下津	大国山	0.80
809	山腹崩壊危険地区	204	810	和草沢側	久井町	和草	沢側	0.66
810	山腹崩壊危険地区	204	811	下津貢佐原	久井町	下津	貢佐原	0.59
811	山腹崩壊危険地区	204	812	和草荒巻	久井町	和草	荒巻	0.80
812	山腹崩壊危険地区	204	813	下津大坪山	久井町	下津	大坪山	0.70
813	山腹崩壊危険地区	204	814	和草沢側	久井町	和草	沢側	0.65
814	山腹崩壊危険地区	204	815	下津堰ヶ原	久井町	下津	堰ヶ原	0.10
815	山腹崩壊危険地区	204	816	羽倉高八	久井町	羽倉	高八	0.16

	危険地区種類	危険地 No.		地区名	町	大字	字	面積(ha)
816	山腹崩壊危険地区	204	817	下津堰ヶ原	久井町	下津	堰ヶ原	1.00
817	山腹崩壊危険地区	204	818	羽倉高八	久井町	羽倉	高八	0.55
818	山腹崩壊危険地区	204	819	羽倉烏帽子	久井町	羽倉	烏帽子	0.70
819	山腹崩壊危険地区	204	820	和草首切国造	久井町	和草	首切国造	0.55
820	山腹崩壊危険地区	204	821	坂井原絹掛	久井町	坂井原	絹掛	0.37
821	山腹崩壊危険地区	204	822	坂井原則綱	久井町	坂井原	則綱	0.51
822	山腹崩壊危険地区	204	823	久井町坂井原	久井町	坂井原		0.28
823	山腹崩壊危険地区	204	824	坂井原室町	久井町	坂井原	室町	0.70
824	山腹崩壊危険地区	204	825	坂井原絹掛	久井町	坂井原	絹掛	0.30
825	山腹崩壊危険地区	204	826	坂井原室町	久井町	坂井原	室町	0.79
826	山腹崩壊危険地区	204	827	羽倉峠之岡	久井町	羽倉	峠之岡	0.49
827	山腹崩壊危険地区	204	828	羽倉宮ヶ峠	久井町	羽倉	宮ヶ峠	0.49
828	山腹崩壊危険地区	204	829	羽倉宮ヶ峠	久井町	羽倉	宮ヶ峠	0.76
829	山腹崩壊危険地区	204	830	坂井原三角	久井町	坂井原	三角	0.96
830	山腹崩壊危険地区	204	831	坂井原桃ノ岩	久井町	坂井原	桃ノ岩	1.00
831	山腹崩壊危険地区	204	832	羽倉峠之岡	久井町	羽倉	峠之岡	0.70
832	山腹崩壊危険地区	204	833	坂井原桃ノ岩	久井町	坂井原	桃ノ岩	0.73
833	山腹崩壊危険地区	204	834	山中野大仙沖	久井町	山中野	大仙沖	0.30
834	山腹崩壊危険地区	204	835	山中野越道	久井町	山中野	越道	0.20
835	山腹崩壊危険地区	204	836	坂井原桃ノ岩	久井町	坂井原	桃ノ岩	0.16
836	山腹崩壊危険地区	204	837	坂井原辰岩	久井町	坂井原	辰岩	0.25
837	山腹崩壊危険地区	204	838	坂井原辰岩	久井町	坂井原	辰岩	0.54
838	山腹崩壊危険地区	204	839	山中野大仙沖	久井町	山中野	大仙沖	0.42
839	山腹崩壊危険地区	204	840	坂井原追立	久井町	坂井原	追立	0.76
840	山腹崩壊危険地区	204	841	山中野越道	久井町	山中野	越道	0.70
841	山腹崩壊危険地区	204	842	坂井原辰岩	久井町	坂井原	辰岩	0.90
842	山腹崩壊危険地区	204	843	山中野大仙沖	久井町	山中野	大仙沖	0.88
843	山腹崩壊危険地区	204	844	坂井原追立	久井町	坂井原	追立	0.88
844	山腹崩壊危険地区	204	845	坂井原追立	久井町	坂井原	追立	1.23
845	山腹崩壊危険地区	204	846	山中野越道	久井町	山中野	越道	1.00
846	山腹崩壊危険地区	204	847	山中野今田山	久井町	山中野	今田山	0.69
847	山腹崩壊危険地区	204	848	坂井原追立	久井町	坂井原	追立	0.60
848	山腹崩壊危険地区	204	849	坂井原野間	久井町	坂井原	野間	0.61
849	山腹崩壊危険地区	204	850	坂井原追立	久井町	坂井原	追立	0.69
850	山腹崩壊危険地区	204	851	坂井原追立	久井町	坂井原	追立	0.67
851	山腹崩壊危険地区	204	852	八幡町本庄	八幡町	本庄		0.65
852	山腹崩壊危険地区	204	853	新倉木之浜	新倉	木之浜		0.20
853	山腹崩壊危険地区	204	854	沼田東町釜山	沼田東町	釜山		0.25
854	山腹崩壊危険地区	204	854	久井町江木	久井町	江木		0.20
855	山腹崩壊危険地区	204	855	久井町和草	久井町	和草		0.40
856	山腹崩壊危険地区	204	856	沼田西町惣定	沼田西町	惣定		0.20
857	山腹崩壊危険地区	204	857	高坂町真良	高坂町	真良		0.30
858	山腹崩壊危険地区	204	858	久井町江木	久井町	江木		0.20
859	山腹崩壊危険地区	204	859	中之町北	中之町	北		0.04
860	山腹崩壊危険地区	204	860	沼田西町松江	沼田西町	松江	広沢	0.02
861	山腹崩壊危険地区	204	861	沼田西町松江	沼田西町	惣定		0.02
862	山腹崩壊危険地区	204	862	中之町北	中之町	北		0.02

42 山地災害危険地区～崩壊土砂流出危険地区

	危険崩壊	危険地No.		地区名	町	大字	字	面積(ha)
1	崩壊土砂流出危険地区	204	1	小泉町耳津山	小泉町	耳津山		0.65
2	崩壊土砂流出危険地区	204	2	小泉町耳津山	小泉町	耳津山		0.53
3	崩壊土砂流出危険地区	204	3	小泉町耳津山	小泉町	耳津山		0.72
4	崩壊土砂流出危険地区	204	4	小泉町	小泉町			1.44
5	崩壊土砂流出危険地区	204	5	篝小松井	八幡町	篝	小松井	0.53
6	崩壊土砂流出危険地区	204	6	篝小松井	八幡町	篝	小松井	0.31
7	崩壊土砂流出危険地区	204	7	篝坂西	八幡町	篝	坂西	0.60
8	崩壊土砂流出危険地区	204	8	本庄初木	八幡町	本庄	初木	0.07
9	崩壊土砂流出危険地区	204	9	篝川東	八幡町	篝	川東	0.14
10	崩壊土砂流出危険地区	204	10	篝坂西	八幡町	篝	坂西	0.63
11	崩壊土砂流出危険地区	204	11	篝坂西	八幡町	篝	坂西	0.40
12	崩壊土砂流出危険地区	204	12	本庄明見	八幡町	本庄	明見	0.97
13	崩壊土砂流出危険地区	204	13	篝坂西	八幡町	篝	坂西	0.12
14	崩壊土砂流出危険地区	204	14	本庄明見	八幡町	本庄	明見	0.05
15	崩壊土砂流出危険地区	204	15	篝勘定丸	八幡町	篝	勘定丸	0.62
16	崩壊土砂流出危険地区	204	16	本庄大丸山	八幡町	本庄	大丸山	2.16
17	崩壊土砂流出危険地区	204	17	篝坂西	八幡町	篝	坂西	0.67
18	崩壊土砂流出危険地区	204	18	本庄大丸山	八幡町	本庄	大丸山	2.52
19	崩壊土砂流出危険地区	204	19	美生大谷真越	八幡町	美生	大谷真越	0.12
20	崩壊土砂流出危険地区	204	20	美生大谷真越	八幡町	美生	大谷真越	0.09
21	崩壊土砂流出危険地区	204	21	美生大谷真越	八幡町	美生	大谷真越	0.06
22	崩壊土砂流出危険地区	204	22	野串上側	八幡町	野串	上側	0.11
23	崩壊土砂流出危険地区	204	23	篝勘定丸	八幡町	篝	勘定丸	0.73
24	崩壊土砂流出危険地区	204	24	屋中平木山	八幡町	屋中	平木山	0.23
25	崩壊土砂流出危険地区	204	25	野串湯船	八幡町	野串	湯船	0.95
26	崩壊土砂流出危険地区	204	26	宮内下側	八幡町	宮内	下側	0.86
27	崩壊土砂流出危険地区	204	27	本庄研石	八幡町	本庄	研石	0.04
28	崩壊土砂流出危険地区	204	28	宮内下側	八幡町	宮内	下側	0.56
29	崩壊土砂流出危険地区	204	29	美生川谷打越	八幡町	美生	川谷打越	0.08
30	崩壊土砂流出危険地区	204	30	宮内下側	八幡町	宮内	下側	0.17
31	崩壊土砂流出危険地区	204	31	垣内谷山	八幡町	垣内	谷山	1.11
32	崩壊土砂流出危険地区	204	32	美生土知谷	八幡町	美生	土知谷	0.04
33	崩壊土砂流出危険地区	204	33	宮内下側	八幡町	宮内	下側	0.69
34	崩壊土砂流出危険地区	204	34	美生屏風岩	八幡町	美生	屏風岩	2.33
35	崩壊土砂流出危険地区	204	35	許山高岡山	高坂町	許山	高岡山	0.33
36	崩壊土砂流出危険地区	204	36	美生小童	八幡町	美生	小童	0.05
37	崩壊土砂流出危険地区	204	37	垣内谷山	八幡町	垣内	谷山	0.38
38	崩壊土砂流出危険地区	204	38	美生小童	八幡町	美生	小童	0.09
39	崩壊土砂流出危険地区	204	39	宮内宮地側	八幡町	宮内	宮地側	2.00
40	崩壊土砂流出危険地区	204	40	垣内古土地谷	八幡町	垣内	古土地谷	0.33
41	崩壊土砂流出危険地区	204	41	宮内宮地側	八幡町	宮内	宮地側	2.69
42	崩壊土砂流出危険地区	204	42	本庄落石山	八幡町	本庄	落石山	1.65
43	崩壊土砂流出危険地区	204	43	宮内笛岩	八幡町	宮内	笛岩	1.11
44	崩壊土砂流出危険地区	204	44	垣内馬渕	八幡町	垣内	馬渕	1.28

	危険崩壊	危険地No.		地区名	町	大字	字	面積(ha)
45	崩壊土砂流出危険地区	204	45	垣内石角之内東山	八幡町	垣内	石角之内東山	0.17
46	崩壊土砂流出危険地区	204	46	本庄貞元山	八幡町	本庄	貞元山	3.62
47	崩壊土砂流出危険地区	204	47	許山中ノ坪	高坂町	許山	中ノ坪	1.70
48	崩壊土砂流出危険地区	204	48	中之町北	中之町北			0.14
49	崩壊土砂流出危険地区	204	49	深町西ノ角	深町	西ノ角		1.85
50	崩壊土砂流出危険地区	204	50	深町苗木	深町	苗木		2.00
51	崩壊土砂流出危険地区	204	51	深町神ノ前	深町	神ノ前		1.37
52	崩壊土砂流出危険地区	204	52	明神町	明神町			1.20
53	崩壊土砂流出危険地区	204	53	許山東山	高坂町	許山	東山	0.09
54	崩壊土砂流出危険地区	204	54	本庄貞元山	八幡町	本庄	貞元山	0.09
55	崩壊土砂流出危険地区	204	55	深町迫奥	深町	迫奥		0.17
56	崩壊土砂流出危険地区	204	56	深町神ヶ谷	深町	神ヶ谷		0.38
57	崩壊土砂流出危険地区	204	57	許山東山	高坂町	許山	東山	0.46
58	崩壊土砂流出危険地区	204	58	深町神ヶ谷	深町	神ヶ谷		1.58
59	崩壊土砂流出危険地区	204	59	深町苗木	深町	苗木		1.59
60	崩壊土砂流出危険地区	204	60	中之町北	中之町北			0.29
61	崩壊土砂流出危険地区	204	61	深町村上山	深町	村上山		0.56
62	崩壊土砂流出危険地区	204	62	中之町北	中之町北			0.02
63	崩壊土砂流出危険地区	204	63	真良小陣	高坂町	真良	小陣	0.47
64	崩壊土砂流出危険地区	204	64	許山東山	高坂町	許山	東山	3.56
65	崩壊土砂流出危険地区	204	65	許山東山	高坂町	許山	東山	0.38
66	崩壊土砂流出危険地区	204	66	深町菰口	深町	菰口		0.68
67	崩壊土砂流出危険地区	204	67	真良龍王山	高坂町	真良	龍王山	0.45
68	崩壊土砂流出危険地区	204	68	深町菰口	深町	菰口		1.19
69	崩壊土砂流出危険地区	204	69	深町菰口	深町	菰口		0.14
70	崩壊土砂流出危険地区	204	70	中之町北	中之町北			0.70
71	崩壊土砂流出危険地区	204	71	大畑町	大畑町			1.58
72	崩壊土砂流出危険地区	204	72	深町阿彌陀平	深町	阿彌陀平		0.14
73	崩壊土砂流出危険地区	204	73	中之町北	中之町北			0.31
74	崩壊土砂流出危険地区	204	74	中之町北	中之町北			0.02
75	崩壊土砂流出危険地区	204	75	中之町北	中之町北			0.10
76	崩壊土砂流出危険地区	204	76	中之町北	中之町北			0.06
77	崩壊土砂流出危険地区	204	77	深町菰口	深町	菰口		0.05
78	崩壊土砂流出危険地区	204	78	深町村上山	深町	村上山		0.05
79	崩壊土砂流出危険地区	204	79	小坂町上本谷	小坂町	上本谷		1.35
80	崩壊土砂流出危険地区	204	80	小坂町大長寺	小坂町	大長寺		0.91
81	崩壊土砂流出危険地区	204	81	深町干川山	深町	干川山		0.16
82	崩壊土砂流出危険地区	204	82	深町加羅谷	深町	加羅谷		0.06
83	崩壊土砂流出危険地区	204	83	真良龍王山	高坂町	真良	龍王山	0.24
84	崩壊土砂流出危険地区	204	84	小坂町大長寺	小坂町	大長寺		2.03
85	崩壊土砂流出危険地区	204	85	中之町北	中之町北			0.51
86	崩壊土砂流出危険地区	204	86	中之町北	中之町北			0.02
87	崩壊土砂流出危険地区	204	87	中之町北	中之町北			1.92
88	崩壊土砂流出危険地区	204	88	沼田町銀堀	沼田町	銀堀		1.41
89	崩壊土砂流出危険地区	204	89	中之町北	中之町北			0.09
90	崩壊土砂流出危険地区	204	90	小坂町上本谷	小坂町	上本谷		0.03
91	崩壊土砂流出危険地区	204	91	小坂町大長寺	小坂町	大長寺		0.47

	危険崩壊	危険地No.		地区名	町	大字	字	面積 (ha)
92	崩壊土砂流出危険地区	204	92	中之町北	中之町北			0.27
93	崩壊土砂流出危険地区	204	93	中之町北	中之町北			0.02
94	崩壊土砂流出危険地区	204	94	真良龍王山	高坂町	真良	龍王山	0.08
95	崩壊土砂流出危険地区	204	95	小坂町大長寺	小坂町	大長寺		0.47
96	崩壊土砂流出危険地区	204	96	小坂町大長寺	小坂町	大長寺		0.14
97	崩壊土砂流出危険地区	204	97	小坂町上本谷	小坂町	上本谷		0.32
98	崩壊土砂流出危険地区	204	98	八坂町	八坂町			0.95
99	崩壊土砂流出危険地区	204	99	中之町北	中之町北			0.75
100	崩壊土砂流出危険地区	204	100	沼田町銀堀	沼田町	銀堀		0.82
101	崩壊土砂流出危険地区	204	101	駒ヶ原町下組	駒ヶ原町	下組		0.08
102	崩壊土砂流出危険地区	204	102	深町恵ノ奥	深町	恵ノ奥		0.13
103	崩壊土砂流出危険地区	204	103	中之町北	中之町北			0.55
104	崩壊土砂流出危険地区	204	104	小坂町黒氏	小坂町	黒氏		1.93
105	崩壊土砂流出危険地区	204	105	中之町北	中之町北			0.93
106	崩壊土砂流出危険地区	204	106	沼田町東別所	沼田町	東別所		0.80
107	崩壊土砂流出危険地区	204	107	真良岡田	高坂町	真良	岡田	0.13
108	崩壊土砂流出危険地区	204	108	中之町北	中之町北			0.55
109	崩壊土砂流出危険地区	204	109	小坂町黒氏	小坂町	黒氏		0.21
110	崩壊土砂流出危険地区	204	110	小坂町向田	小坂町	向田		0.77
111	崩壊土砂流出危険地区	204	111	沼田町銀堀	沼田町	銀堀		0.31
112	崩壊土砂流出危険地区	204	112	小坂町黒氏	小坂町	黒氏		0.19
113	崩壊土砂流出危険地区	204	113	中之町北	中之町北			0.06
114	崩壊土砂流出危険地区	204	114	小坂町向田	小坂町	向田		1.14
115	崩壊土砂流出危険地区	204	115	中之町北	中之町北			0.24
116	崩壊土砂流出危険地区	204	116	深町猴掛	深町	猴掛		0.16
117	崩壊土砂流出危険地区	204	117	中之町北	中之町北			0.68
118	崩壊土砂流出危険地区	204	118	真良岡田	高坂町	真良	岡田	0.41
119	崩壊土砂流出危険地区	204	119	深町船板山	深町	船板山		0.24
120	崩壊土砂流出危険地区	204	120	沼田町銀堀	沼田町	銀堀		0.42
121	崩壊土砂流出危険地区	204	121	深町三階山	深町	三階山		0.21
122	崩壊土砂流出危険地区	204	122	沼田町東別所	沼田町	東別所		0.42
123	崩壊土砂流出危険地区	204	123	深町三階山	深町	三階山		1.65
124	崩壊土砂流出危険地区	204	124	中之町北	中之町北			0.07
125	崩壊土砂流出危険地区	204	125	真良岡田	高坂町	真良	岡田	0.12
126	崩壊土砂流出危険地区	204	126	大畑町	大畑町			0.02
127	崩壊土砂流出危険地区	204	127	深町三階山	深町	三階山		3.23
128	崩壊土砂流出危険地区	204	128	中之町北	中之町北			0.16
129	崩壊土砂流出危険地区	204	129	中之町南	中之町南			0.83
130	崩壊土砂流出危険地区	204	130	沼田町銀堀	沼田町	銀堀		1.53
131	崩壊土砂流出危険地区	204	131	中之町南	中之町南			0.47
132	崩壊土砂流出危険地区	204	132	真良高山	高坂町	真良	高山	0.27
133	崩壊土砂流出危険地区	204	133	中之町北	中之町北			0.02
134	崩壊土砂流出危険地区	204	134	沼田町小迫	沼田町	小迫		0.85
135	崩壊土砂流出危険地区	204	135	中之町北	中之町北			0.20
136	崩壊土砂流出危険地区	204	136	沼田町銀堀	沼田町	銀堀		0.64
137	崩壊土砂流出危険地区	204	137	大畑町	大畑町			2.18
138	崩壊土砂流出危険地区	204	138	真良高山	高坂町	真良	高山	0.05

	危険崩壊	危険地No.		地区名	町	大字	字	面積(ha)
139	崩壊土砂流出危険地区	204	139	沼田町久登志	沼田町	久登志		0.02
140	崩壊土砂流出危険地区	204	140	大畑町	大畑町			0.14
141	崩壊土砂流出危険地区	204	141	沼田町久登志	沼田町	久登志		0.02
142	崩壊土砂流出危険地区	204	142	大畑町	大畑町			0.91
143	崩壊土砂流出危険地区	204	143	中之町北	中之町北			0.08
144	崩壊土砂流出危険地区	204	144	中之町南	中之町南			0.16
145	崩壊土砂流出危険地区	204	145	大畑町	大畑町			0.52
146	崩壊土砂流出危険地区	204	146	大畑町	大畑町			0.14
147	崩壊土砂流出危険地区	204	147	大畑町	大畑町			1.63
148	崩壊土砂流出危険地区	204	148	中之町北	中之町北			0.15
149	崩壊土砂流出危険地区	204	149	大畑町	大畑町			0.59
150	崩壊土砂流出危険地区	204	150	駒ヶ原町上組	駒ヶ原町	上組		0.12
151	崩壊土砂流出危険地区	204	151	中之町北	中之町北			0.05
152	崩壊土砂流出危険地区	204	152	駒ヶ原町上組	駒ヶ原町	上組		0.70
153	崩壊土砂流出危険地区	204	153	小坂町本谷	小坂町	本谷		3.53
154	崩壊土砂流出危険地区	204	154	大畑町	大畑町			0.18
155	崩壊土砂流出危険地区	204	155	沼田町久登志	沼田町	久登志		2.24
156	崩壊土砂流出危険地区	204	156	沼田町天畠	沼田町	天畠		0.18
157	崩壊土砂流出危険地区	204	157	駒ヶ原町	駒ヶ原町			0.38
158	崩壊土砂流出危険地区	204	158	中之町北	中之町北			0.16
159	崩壊土砂流出危険地区	204	159	中之町南	中之町南			0.47
160	崩壊土砂流出危険地区	204	160	中之町北	中之町北			0.27
161	崩壊土砂流出危険地区	204	161	中之町南	中之町南			0.86
162	崩壊土砂流出危険地区	204	162	中之町北	中之町北			0.07
163	崩壊土砂流出危険地区	204	163	中之町北	中之町北			0.04
164	崩壊土砂流出危険地区	204	164	中之町南	中之町南			0.05
165	崩壊土砂流出危険地区	204	165	駒ヶ原町下組	駒ヶ原町	下組		0.38
166	崩壊土砂流出危険地区	204	166	中之町北	中之町北			0.02
167	崩壊土砂流出危険地区	204	167	沼田町天畠	沼田町	天畠		0.37
168	崩壊土砂流出危険地区	204	168	沼田町天畠	沼田町	天畠		0.05
169	崩壊土砂流出危険地区	204	169	駒ヶ原町下組	駒ヶ原町	下組		0.37
170	崩壊土砂流出危険地区	204	170	中之町北	中之町北			0.08
171	崩壊土砂流出危険地区	204	171	中之町南	中之町南			0.47
172	崩壊土砂流出危険地区	204	172	大畑町	大畑町			0.42
173	崩壊土砂流出危険地区	204	173	沼田町天畠	沼田町	天畠		0.18
174	崩壊土砂流出危険地区	204	174	大畑町	大畑町			0.77
175	崩壊土砂流出危険地区	204	175	大畑町	大畑町			0.46
176	崩壊土砂流出危険地区	204	176	駒ヶ原町	駒ヶ原町			0.32
177	崩壊土砂流出危険地区	204	177	沼田町天畠	沼田町	天畠		0.06
178	崩壊土砂流出危険地区	204	178	糸崎町	糸崎町			0.30
179	崩壊土砂流出危険地区	204	179	大畑町	大畑町			0.17
180	崩壊土砂流出危険地区	204	180	大畑町	大畑町			0.58
181	崩壊土砂流出危険地区	204	181	沼田町久登志	沼田町	久登志		0.29
182	崩壊土砂流出危険地区	204	182	中之町北	中之町北			0.32
183	崩壊土砂流出危険地区	204	183	沼田町久登志	沼田町	久登志		0.72
184	崩壊土砂流出危険地区	204	184	長谷町才垣内	長谷町	才垣内		0.30
185	崩壊土砂流出危険地区	204	185	沼田町天畠	沼田町	天畠		0.34

	危険崩壊	危険地No.		地区名	町	大字	字	面積 (ha)
186	崩壊土砂流出危険地区	204	186	駒ヶ原町	駒ヶ原町			0.08
187	崩壊土砂流出危険地区	204	187	中之町南	中之町南			1.38
188	崩壊土砂流出危険地区	204	188	八坂町	八坂町			0.32
189	崩壊土砂流出危険地区	204	189	大畑町	大畑町			0.95
190	崩壊土砂流出危険地区	204	190	糸崎町	糸崎町			0.30
191	崩壊土砂流出危険地区	204	191	糸崎町	糸崎町			0.56
192	崩壊土砂流出危険地区	204	192	中之町南	中之町南			0.19
193	崩壊土砂流出危険地区	204	193	沼田町久登志	沼田町	久登志		0.52
194	崩壊土砂流出危険地区	204	194	糸崎町	糸崎町			0.71
195	崩壊土砂流出危険地区	204	195	中之町南	中之町南			0.45
196	崩壊土砂流出危険地区	204	196	駒ヶ原町	駒ヶ原町			0.07
197	崩壊土砂流出危険地区	204	197	大畑町	大畑町			0.72
198	崩壊土砂流出危険地区	204	198	長谷町城山	長谷町	城山		0.07
199	崩壊土砂流出危険地区	204	199	糸崎町	糸崎町			1.61
200	崩壊土砂流出危険地区	204	200	大畑町	大畑町			0.42
201	崩壊土砂流出危険地区	204	201	沼田町天畠	沼田町	天畠		0.06
202	崩壊土砂流出危険地区	204	202	沼田町山王	沼田町	山王		0.08
203	崩壊土砂流出危険地区	204	203	大畑町	大畑町			0.10
204	崩壊土砂流出危険地区	204	204	中之町南	中之町南			0.06
205	崩壊土砂流出危険地区	204	205	大畑町	大畑町			0.14
206	崩壊土砂流出危険地区	204	206	長谷町城山	長谷町	城山		0.17
207	崩壊土砂流出危険地区	204	207	中之町南	中之町南			0.34
208	崩壊土砂流出危険地区	204	208	糸崎町	糸崎町			0.33
209	崩壊土砂流出危険地区	204	209	糸崎町	糸崎町			0.08
210	崩壊土砂流出危険地区	204	210	糸崎町	糸崎町			0.31
211	崩壊土砂流出危険地区	204	211	沼田町山王	沼田町	山王		2.12
212	崩壊土砂流出危険地区	204	212	中之町南	中之町南			0.27
213	崩壊土砂流出危険地区	204	213	長谷町城山	長谷町	城山		0.32
214	崩壊土砂流出危険地区	204	214	大畑町	大畑町			0.30
215	崩壊土砂流出危険地区	204	215	糸崎町	糸崎町			0.06
216	崩壊土砂流出危険地区	204	216	糸崎町	糸崎町			0.02
217	崩壊土砂流出危険地区	204	217	長谷町城山	長谷町	城山		0.06
218	崩壊土砂流出危険地区	204	218	中之町南	中之町南			0.38
219	崩壊土砂流出危険地区	204	219	沼田町山王	沼田町	山王		0.44
220	崩壊土砂流出危険地区	204	220	大畑町	大畑町			4.08
221	崩壊土砂流出危険地区	204	221	奥野山町	奥野山町			0.23
222	崩壊土砂流出危険地区	204	222	奥野山町	奥野山町			0.37
223	崩壊土砂流出危険地区	204	223	糸崎町	糸崎町			0.21
224	崩壊土砂流出危険地区	204	224	奥野山町	奥野山町			0.08
225	崩壊土砂流出危険地区	204	225	中之町南	中之町南			0.19
226	崩壊土砂流出危険地区	204	226	中之町南	中之町南			0.32
227	崩壊土砂流出危険地区	204	227	中之町南	中之町南			0.68
228	崩壊土砂流出危険地区	204	228	新倉町木之浜	新倉町	木之浜		0.30
229	崩壊土砂流出危険地区	204	229	糸崎町	糸崎町			0.78
230	崩壊土砂流出危険地区	204	230	奥野山町	奥野山町			0.48
231	崩壊土砂流出危険地区	204	231	新倉町木之浜	新倉町	木之浜		0.66
232	崩壊土砂流出危険地区	204	232	奥野山町	奥野山町			0.02

	危険崩壊	危険地No.		地区名	町	大字	字	面積 (ha)
233	崩壊土砂流出危険地区	204	233	糸崎町	糸崎町			0.83
234	崩壊土砂流出危険地区	204	234	奥野山町	奥野山町			0.02
235	崩壊土砂流出危険地区	204	235	奥野山町	奥野山町			0.26
236	崩壊土砂流出危険地区	204	236	奥野山町	奥野山町			1.29
237	崩壊土砂流出危険地区	204	237	糸崎町	糸崎町			1.02
238	崩壊土砂流出危険地区	204	238	奥野山町	奥野山町			0.02
239	崩壊土砂流出危険地区	204	239	奥野山町	奥野山町			0.72
240	崩壊土砂流出危険地区	204	240	鉢ヶ峰町	鉢ヶ峰町			0.27
241	崩壊土砂流出危険地区	204	241	糸崎町	糸崎町			0.07
242	崩壊土砂流出危険地区	204	242	鉢ヶ峰町	鉢ヶ峰町			0.24
243	崩壊土砂流出危険地区	204	243	鉢ヶ峰町	鉢ヶ峰町			0.05
244	崩壊土砂流出危険地区	204	244	鉢ヶ峰町	鉢ヶ峰町			0.80
245	崩壊土砂流出危険地区	204	245	糸崎町	糸崎町			0.48
246	崩壊土砂流出危険地区	204	246	糸崎町	糸崎町			0.83
247	崩壊土砂流出危険地区	204	247	明神町	明神町			0.30
248	崩壊土砂流出危険地区	204	248	明神町	明神町			0.56
249	崩壊土砂流出危険地区	204	249	糸崎町	糸崎町			0.02
250	崩壊土砂流出危険地区	204	250	末広大神	沼田西町	末広	大神	1.26
251	崩壊土砂流出危険地区	204	251	明神町	明神町			0.65
252	崩壊土砂流出危険地区	204	252	明神町	明神町			0.59
253	崩壊土砂流出危険地区	204	253	糸崎町	糸崎町			0.65
254	崩壊土砂流出危険地区	204	254	田野浦町	田野浦町			0.31
255	崩壊土砂流出危険地区	204	255	明神町	明神町			2.31
256	崩壊土砂流出危険地区	204	256	糸崎町	糸崎町			0.12
257	崩壊土砂流出危険地区	204	257	明神町	明神町			0.14
258	崩壊土砂流出危険地区	204	258	両名加登谷	沼田東町	両名	加登谷	2.79
259	崩壊土砂流出危険地区	204	259	田野浦町	田野浦町			0.23
260	崩壊土砂流出危険地区	204	260	宗郷町	宗郷町			0.30
261	崩壊土砂流出危険地区	204	261	田野浦町	田野浦町			0.66
262	崩壊土砂流出危険地区	204	262	宗郷町	宗郷町			0.42
263	崩壊土砂流出危険地区	204	263	和田町	和田町			0.62
264	崩壊土砂流出危険地区	204	264	和田町	和田町			0.83
265	崩壊土砂流出危険地区	204	265	和田町	和田町			0.59
266	崩壊土砂流出危険地区	204	266	田野浦町	田野浦町			0.29
267	崩壊土砂流出危険地区	204	267	田野浦町	田野浦町			0.41
268	崩壊土砂流出危険地区	204	268	宗郷町	宗郷町			0.51
269	崩壊土砂流出危険地区	204	269	宗郷町	宗郷町			0.48
270	崩壊土砂流出危険地区	204	270	和田町	和田町			0.15
271	崩壊土砂流出危険地区	204	271	田野浦町	田野浦町			0.54
272	崩壊土砂流出危険地区	204	272	田野浦町	田野浦町			0.51
273	崩壊土砂流出危険地区	204	273	和田町	和田町			0.71
274	崩壊土砂流出危険地区	204	274	須波町	須波町			0.48
275	崩壊土砂流出危険地区	204	275	須波町	須波町			0.22
276	崩壊土砂流出危険地区	204	276	宗郷町	宗郷町			0.44
277	崩壊土砂流出危険地区	204	277	和田町	和田町			0.50
278	崩壊土砂流出危険地区	204	278	宗郷町	宗郷町			0.74
279	崩壊土砂流出危険地区	204	279	須波町	須波町			1.98

	危険崩壊	危険地No.		地区名	町	大字	字	面積(ha)
280	崩壊土砂流出危険地区	204	280	須波町	須波町			0.45
281	崩壊土砂流出危険地区	204	281	田野浦町	田野浦町			0.90
282	崩壊土砂流出危険地区	204	282	末光西算無	沼田東町	末光	西算無	0.68
283	崩壊土砂流出危険地区	204	283	小泉町小原山	小泉町	小原山		0.65
284	崩壊土砂流出危険地区	204	284	宗郷町	宗郷町			1.47
285	崩壊土砂流出危険地区	204	285	末光西算無	沼田東町	末光	西算無	0.02
286	崩壊土砂流出危険地区	204	286	釜山古権現	沼田東町	釜山	古権現	0.39
287	崩壊土砂流出危険地区	204	287	小泉町小原山	小泉町	小原山		0.08
288	崩壊土砂流出危険地区	204	288	釜山西山	沼田東町	釜山	西山	0.65
289	崩壊土砂流出危険地区	204	289	末光西算無	沼田東町	末光	西算無	0.48
290	崩壊土砂流出危険地区	204	290	須波町	須波町			1.13
291	崩壊土砂流出危険地区	204	291	田野浦町	田野浦町			0.19
292	崩壊土砂流出危険地区	204	292	末光西算無	沼田東町	末光	西算無	1.45
293	崩壊土砂流出危険地区	204	293	田野浦町	田野浦町			0.72
294	崩壊土砂流出危険地区	204	294	小泉町窟堂山	小泉町	窟堂山		0.10
295	崩壊土砂流出危険地区	204	295	末光西算無	沼田東町	末光	西算無	0.43
296	崩壊土砂流出危険地区	204	296	釜山古権現	沼田東町	釜山	古権現	0.29
297	崩壊土砂流出危険地区	204	297	小泉町窟堂山	小泉町	窟堂山		0.18
298	崩壊土砂流出危険地区	204	298	末光苧屋	沼田東町	末光	苧屋	1.22
299	崩壊土砂流出危険地区	204	299	小泉町窟堂山	小泉町	窟堂山		0.85
300	崩壊土砂流出危険地区	204	300	田野浦町	田野浦町			0.77
301	崩壊土砂流出危険地区	204	301	釜山大塚	沼田東町	釜山	大塚	0.65
302	崩壊土砂流出危険地区	204	302	須波町	須波町			0.31
303	崩壊土砂流出危険地区	204	303	末光苧屋	沼田東町	末光	苧屋	0.21
304	崩壊土砂流出危険地区	204	304	釜山古権現	沼田東町	釜山	古権現	0.10
305	崩壊土砂流出危険地区	204	305	田野浦町	田野浦町			0.57
306	崩壊土砂流出危険地区	204	306	小泉町迫田山	小泉町	迫田山		0.48
307	崩壊土砂流出危険地区	204	307	末光苧屋	沼田東町	末光	苧屋	0.07
308	崩壊土砂流出危険地区	204	308	田野浦町	田野浦町			0.58
309	崩壊土砂流出危険地区	204	309	小泉町迫田山	小泉町	迫田山		0.48
310	崩壊土砂流出危険地区	204	310	小泉町大ユ田山	小泉町	大ユ田山		0.38
311	崩壊土砂流出危険地区	204	311	須波町	須波町			1.04
312	崩壊土砂流出危険地区	204	312	小泉町大ユ田山	小泉町	大ユ田山		0.62
313	崩壊土砂流出危険地区	204	313	登町	登町			0.17
314	崩壊土砂流出危険地区	204	314	宗郷町	宗郷町			0.27
315	崩壊土砂流出危険地区	204	315	末光苧屋	沼田東町	末光	苧屋	0.13
316	崩壊土砂流出危険地区	204	316	須波町	須波町			0.68
317	崩壊土砂流出危険地区	204	317	田野浦町	田野浦町			0.31
318	崩壊土砂流出危険地区	204	318	小泉町大ユ田山	小泉町	大ユ田山		1.44
319	崩壊土砂流出危険地区	204	319	小泉町玉城山	小泉町	玉城山		1.08
320	崩壊土砂流出危険地区	204	320	小泉町池之内山	小泉町	池之内山		0.26
321	崩壊土砂流出危険地区	204	321	須波町	須波町			0.44
322	崩壊土砂流出危険地区	204	322	釜山中山	沼田東町	釜山	中山	1.05
323	崩壊土砂流出危険地区	204	323	末光苧屋	沼田東町	末光	苧屋	1.50
324	崩壊土砂流出危険地区	204	324	小泉町耳津山	小泉町	耳津山		0.36
325	崩壊土砂流出危険地区	204	325	小泉町耳津山	小泉町	耳津山		0.31
326	崩壊土砂流出危険地区	204	326	須波町	須波町			0.13

	危険崩壊	危険地No.		地区名	町	大字	字	面積(ha)
327	崩壊土砂流出危険地区	204	327	須波町	須波町			0.09
328	崩壊土砂流出危険地区	204	328	小泉町福録山	小泉町	福録山		0.84
329	崩壊土砂流出危険地区	204	329	小泉町耳津山	小泉町	耳津山		0.69
330	崩壊土砂流出危険地区	204	330	小泉町甲原山	小泉町	甲原山		0.17
331	崩壊土砂流出危険地区	204	331	沖浦町	沖浦町			1.32
332	崩壊土砂流出危険地区	204	332	小泉町福録山	小泉町	福録山		0.93
333	崩壊土砂流出危険地区	204	333	田野浦町	田野浦町			3.15
334	崩壊土砂流出危険地区	204	334	小泉町大ユ田山	小泉町	大ユ田山		0.79
335	崩壊土砂流出危険地区	204	335	須波町	須波町			0.32
336	崩壊土砂流出危険地区	204	336	須波町	須波町			0.19
337	崩壊土砂流出危険地区	204	337	小泉町釜ヶ原山	小泉町	釜ヶ原山		0.08
338	崩壊土砂流出危険地区	204	338	末光東湯越	沼田東町	末光	東湯越	0.07
339	崩壊土砂流出危険地区	204	339	釜山大迫	沼田東町	釜山	大迫	1.82
340	崩壊土砂流出危険地区	204	340	小泉町池之内山	小泉町	池之内山		0.48
341	崩壊土砂流出危険地区	204	341	釜山生田谷山	沼田東町	釜山	生田谷山	1.05
342	崩壊土砂流出危険地区	204	342	小泉町釜ヶ原山	小泉町	釜ヶ原山		0.23
343	崩壊土砂流出危険地区	204	343	末光城ヶ平	沼田東町	末光	城ヶ平	0.07
344	崩壊土砂流出危険地区	204	344	小泉町池之内山	小泉町	池之内山		0.59
345	崩壊土砂流出危険地区	204	345	須波町	須波町			0.53
346	崩壊土砂流出危険地区	204	346	須波町	須波町			1.49
347	崩壊土砂流出危険地区	204	347	須波町	須波町			0.16
348	崩壊土砂流出危険地区	204	348	釜山生田谷山	沼田東町	釜山	生田谷山	0.38
349	崩壊土砂流出危険地区	204	349	小泉町大ユ田山	小泉町	大ユ田山		1.01
350	崩壊土砂流出危険地区	204	350	小泉町釜ヶ原山	小泉町	釜ヶ原山		0.27
351	崩壊土砂流出危険地区	204	351	小泉町耳津山	小泉町	耳津山		0.12
352	崩壊土砂流出危険地区	204	352	小泉町耳津山	小泉町	耳津山		3.20
353	崩壊土砂流出危険地区	204	353	小泉町釜ヶ原山	小泉町	釜ヶ原山		0.24
354	崩壊土砂流出危険地区	204	354	久和喜城ノ山	幸崎町	久和喜	城ノ山	1.31
355	崩壊土砂流出危険地区	204	355	田野浦町	田野浦町			0.78
356	崩壊土砂流出危険地区	204	356	小泉町福録山	小泉町	福録山		0.80
357	崩壊土砂流出危険地区	204	357	小泉町釜ヶ原山	小泉町	釜ヶ原山		0.59
358	崩壊土砂流出危険地区	204	358	能地草山	幸崎町	能地	草山	0.14
359	崩壊土砂流出危険地区	204	359	渡瀬持田谷	幸崎町	渡瀬	持田谷	0.34
360	崩壊土砂流出危険地区	204	360	小泉町玉城山	小泉町	玉城山		0.75
361	崩壊土砂流出危険地区	204	361	須波西町	須波西町			0.10
362	崩壊土砂流出危険地区	204	362	小泉町耳津山	小泉町	耳津山		0.26
363	崩壊土砂流出危険地区	204	363	渡瀬王子奥	幸崎町	渡瀬	王子奥	1.20
364	崩壊土砂流出危険地区	204	364	能地長迫	幸崎町	能地	長迫	0.42
365	崩壊土砂流出危険地区	204	365	須波西町	須波西町			0.53
366	崩壊土砂流出危険地区	204	366	久和喜金喜迫	幸崎町	久和喜	金喜迫	0.29
367	崩壊土砂流出危険地区	204	367	小泉町釜ヶ原山	小泉町	釜ヶ原山		1.41
368	崩壊土砂流出危険地区	204	368	久和喜城ノ山	幸崎町	久和喜	城ノ山	0.25
369	崩壊土砂流出危険地区	204	369	久和喜城ノ山	幸崎町	久和喜	城ノ山	1.05
370	崩壊土砂流出危険地区	204	370	渡瀬末広	幸崎町	渡瀬	末広	0.22
371	崩壊土砂流出危険地区	204	371	小泉町加居山	小泉町	加居山		0.75
372	崩壊土砂流出危険地区	204	372	小泉町釜ヶ原山	小泉町	釜ヶ原山		0.32
373	崩壊土砂流出危険地区	204	373	能地長迫	幸崎町	能地	長迫	0.45

	危険崩壊	危険地No.		地区名	町	大字	字	面積(ha)
374	崩壊土砂流出危険地区	204	374	鷺浦町須波	鷺浦町	須波		0.59
375	崩壊土砂流出危険地区	204	375	鷺浦町須波	鷺浦町	須波		0.24
376	崩壊土砂流出危険地区	204	376	渡瀬持田谷	幸崎町	渡瀬	持田谷	0.43
377	崩壊土砂流出危険地区	204	377	能地長迫	幸崎町	能地	長迫	1.04
378	崩壊土砂流出危険地区	204	378	渡瀬持田谷	幸崎町	渡瀬	持田谷	0.08
379	崩壊土砂流出危険地区	204	379	渡瀬持田谷	幸崎町	渡瀬	持田谷	0.05
380	崩壊土砂流出危険地区	204	380	能地百町	幸崎町	能地	百町	0.10
381	崩壊土砂流出危険地区	204	381	鷺浦町須波	鷺浦町	須波		0.04
382	崩壊土砂流出危険地区	204	382	久和喜島ノ迫	幸崎町	久和喜	島ノ迫	1.27
383	崩壊土砂流出危険地区	204	383	久和喜島ノ迫	幸崎町	久和喜	島ノ迫	0.50
384	崩壊土砂流出危険地区	204	384	鷺浦町須波	鷺浦町	須波		0.35
385	崩壊土砂流出危険地区	204	385	久和喜鼓	幸崎町	久和喜	鼓	0.13
386	崩壊土砂流出危険地区	204	386	久和喜鼓	幸崎町	久和喜	鼓	0.12
387	崩壊土砂流出危険地区	204	387	鷺浦町須波	鷺浦町	須波		0.60
388	崩壊土砂流出危険地区	204	388	能地百町	幸崎町	能地	百町	0.43
389	崩壊土砂流出危険地区	204	389	久和喜鼓	幸崎町	久和喜	鼓	0.07
390	崩壊土砂流出危険地区	204	390	渡瀬鶴亀	幸崎町	渡瀬	鶴亀	0.13
391	崩壊土砂流出危険地区	204	391	能地内山	幸崎町	能地	内山	0.17
392	崩壊土砂流出危険地区	204	392	久和喜鼓	幸崎町	久和喜	鼓	0.05
393	崩壊土砂流出危険地区	204	393	能地百町	幸崎町	能地	百町	0.11
394	崩壊土砂流出危険地区	204	394	鷺浦町須波	鷺浦町	須波		0.45
395	崩壊土砂流出危険地区	204	395	渡瀬鶴亀	幸崎町	渡瀬	鶴亀	0.27
396	崩壊土砂流出危険地区	204	396	能地百町	幸崎町	能地	百町	0.02
397	崩壊土砂流出危険地区	204	397	鷺浦町須波	鷺浦町	須波		0.15
398	崩壊土砂流出危険地区	204	398	能地百町	幸崎町	能地	百町	0.11
399	崩壊土砂流出危険地区	204	399	久和喜島ノ迫	幸崎町	久和喜	島ノ迫	0.61
400	崩壊土砂流出危険地区	204	400	渡瀬岡垣内谷	幸崎町	渡瀬	岡垣内谷	0.80
401	崩壊土砂流出危険地区	204	401	鷺浦町須波	鷺浦町	須波		0.90
402	崩壊土砂流出危険地区	204	402	能地大番	幸崎町	能地	大番	0.60
403	崩壊土砂流出危険地区	204	403	渡瀬岡垣内谷	幸崎町	渡瀬	岡垣内谷	0.46
404	崩壊土砂流出危険地区	204	404	鷺浦町須波	鷺浦町	須波		0.04
405	崩壊土砂流出危険地区	204	405	能地大番	幸崎町	能地	大番	0.07
406	崩壊土砂流出危険地区	204	406	能地大番	幸崎町	能地	大番	0.75
407	崩壊土砂流出危険地区	204	407	鷺浦町向田野浦	鷺浦町	向田野浦		0.68
408	崩壊土砂流出危険地区	204	408	能地合田	幸崎町	能地	合田	0.17
409	崩壊土砂流出危険地区	204	409	能地合田	幸崎町	能地	合田	0.06
410	崩壊土砂流出危険地区	204	410	鷺浦町須波	鷺浦町	須波		0.36
411	崩壊土砂流出危険地区	204	411	鷺浦町須波	鷺浦町	須波		0.11
412	崩壊土砂流出危険地区	204	412	能地大番	幸崎町	能地	大番	0.49
413	崩壊土砂流出危険地区	204	413	鷺浦町須波	鷺浦町	須波		0.30
414	崩壊土砂流出危険地区	204	414	鷺浦町須波	鷺浦町	須波		0.56
415	崩壊土砂流出危険地区	204	415	鷺浦町向田野浦	鷺浦町	向田野浦		0.41
416	崩壊土砂流出危険地区	204	416	能地奥山	幸崎町	能地	奥山	0.45
417	崩壊土砂流出危険地区	204	417	鷺浦町向田野浦	鷺浦町	向田野浦		0.60
418	崩壊土砂流出危険地区	204	418	鷺浦町須波	鷺浦町	須波		0.62
419	崩壊土砂流出危険地区	204	419	能地合田	幸崎町	能地	合田	0.29
420	崩壊土砂流出危険地区	204	420	鷺浦町向田野浦	鷺浦町	向田野浦		0.38

	危険崩壊	危険地No.		地区名	町	大字	字	面積(ha)
421	崩壊土砂流出危険地区	204	421	能地合田	幸崎町	能地	合田	0.02
422	崩壊土砂流出危険地区	204	422	鷺浦町向田野浦	鷺浦町	向田野浦		0.21
423	崩壊土砂流出危険地区	204	423	鷺浦町向田野浦	鷺浦町	向田野浦		0.62
424	崩壊土砂流出危険地区	204	424	能地寺ヶ迫	幸崎町	能地	寺ヶ迫	0.45
425	崩壊土砂流出危険地区	204	425	鷺浦町向田野浦	鷺浦町	向田野浦		0.60
426	崩壊土砂流出危険地区	204	426	鷺浦町向田野浦	鷺浦町	向田野浦		0.53
427	崩壊土砂流出危険地区	204	427	能地寺ヶ迫	幸崎町	能地	寺ヶ迫	0.17
428	崩壊土砂流出危険地区	204	428	鷺浦町向田野浦	鷺浦町	向田野浦		0.68
429	崩壊土砂流出危険地区	204	429	能地寺ヶ迫	幸崎町	能地	寺ヶ迫	0.52
430	崩壊土砂流出危険地区	204	430	鷺浦町向田野浦	鷺浦町	向田野浦		0.14
431	崩壊土砂流出危険地区	204	431	鷺浦町須波	鷺浦町	須波		0.88
432	崩壊土砂流出危険地区	204	432	鷺浦町向田野浦	鷺浦町	向田野浦		0.53
433	崩壊土砂流出危険地区	204	433	鷺浦町向田野浦	鷺浦町	向田野浦		0.30
434	崩壊土砂流出危険地区	204	434	鷺浦町向田野浦	鷺浦町	向田野浦		0.66
435	崩壊土砂流出危険地区	204	435	鷺浦町向田野浦	鷺浦町	向田野浦		0.47
436	崩壊土砂流出危険地区	204	436	鷺浦町向田野浦	鷺浦町	向田野浦		1.08
437	崩壊土砂流出危険地区	204	437	鷺浦町向田野浦	鷺浦町	向田野浦		0.36
438	崩壊土砂流出危険地区	204	438	鷺浦町向田野浦	鷺浦町	向田野浦		0.09
439	崩壊土砂流出危険地区	204	439	鷺浦町向田野浦	鷺浦町	向田野浦		0.45
440	崩壊土砂流出危険地区	204	440	鷺浦町向田野浦	鷺浦町	向田野浦		0.65
441	崩壊土砂流出危険地区	204	441	鷺浦町向田野浦	鷺浦町	向田野浦		0.48
442	崩壊土砂流出危険地区	204	442	鷺浦町向田野浦	鷺浦町	向田野浦		0.33
443	崩壊土砂流出危険地区	204	443	萩原竜王	大和町	萩原	竜王	1.95
444	崩壊土砂流出危険地区	204	444	萩原竜王	大和町	萩原	竜王	0.71
445	崩壊土砂流出危険地区	204	445	萩原竜王	大和町	萩原	竜王	0.63
446	崩壊土砂流出危険地区	204	446	萩原登山地	大和町	萩原	登山地	0.38
447	崩壊土砂流出危険地区	204	447	萩原登山地	大和町	萩原	登山地	1.20
448	崩壊土砂流出危険地区	204	448	萩原登山地	大和町	萩原	登山地	1.10
449	崩壊土砂流出危険地区	204	449	下徳良日ノ口山	大和町	下徳良	日ノ口山	0.30
450	崩壊土砂流出危険地区	204	450	大和町下草井	大和町	下草井		1.22
451	崩壊土砂流出危険地区	204	451	大和町下草井	大和町	下草井		1.49
452	崩壊土砂流出危険地区	204	452	大和町下草井	大和町	下草井		1.07
453	崩壊土砂流出危険地区	204	453	大和町下草井	大和町	下草井		1.05
454	崩壊土砂流出危険地区	204	454	下徳良野田平	大和町	下徳良	野田平	0.54
455	崩壊土砂流出危険地区	204	455	上徳良西奥山	大和町	上徳良	西奥山	1.35
456	崩壊土砂流出危険地区	204	456	大和町大具	大和町	大具		0.37
457	崩壊土砂流出危険地区	204	457	下徳良深見	大和町	下徳良	深見	1.05
458	崩壊土砂流出危険地区	204	458	下徳良深見	大和町	下徳良	深見	0.52
459	崩壊土砂流出危険地区	204	459	大和町大具	大和町	大具		0.66
460	崩壊土砂流出危険地区	204	460	大和町大具	大和町	大具		1.05
461	崩壊土砂流出危険地区	204	461	上徳良大久保	大和町	上徳良	大久保	1.05
462	崩壊土砂流出危険地区	204	462	大和町大具	大和町	大具		0.54
463	崩壊土砂流出危険地区	204	463	大和町棕梨	大和町	棕梨		0.66
464	崩壊土砂流出危険地区	204	464	大和町棕梨	大和町	棕梨		0.45
465	崩壊土砂流出危険地区	204	465	大和町棕梨	大和町	棕梨		0.30
466	崩壊土砂流出危険地区	204	466	大和町棕梨	大和町	棕梨		0.45
467	崩壊土砂流出危険地区	204	467	大和町棕梨	大和町	棕梨		0.25

	危険崩壊	危険地No.		地区名	町	大字	字	面積(ha)
468	崩壊土砂流出危険地区	204	468	大和町棕梨	大和町	棕梨		0.42
469	崩壊土砂流出危険地区	204	469	大和町棕梨	大和町	棕梨		1.43
470	崩壊土砂流出危険地区	204	470	大和町棕梨	大和町	棕梨		0.90
471	崩壊土砂流出危険地区	204	471	大和町棕梨	大和町	棕梨		0.75
472	崩壊土砂流出危険地区	204	472	大和町和木	大和町	和木		0.90
473	崩壊土砂流出危険地区	204	473	大草馬涼山	大和町	大草	馬涼山	1.65
474	崩壊土砂流出危険地区	204	474	大和町棕梨	大和町	棕梨		2.81
475	崩壊土砂流出危険地区	204	475	大和町棕梨	大和町	棕梨		0.69
476	崩壊土砂流出危険地区	204	476	大和町和木	大和町	和木		0.40
477	崩壊土砂流出危険地区	204	477	大和町和木	大和町	和木		0.60
478	崩壊土砂流出危険地区	204	478	大草田口奥	大和町	大草	田口奥	1.80
479	崩壊土砂流出危険地区	204	479	大草中倉	大和町	大草	中倉	1.65
480	崩壊土砂流出危険地区	204	480	大和町和木	大和町	和木		0.90
481	崩壊土砂流出危険地区	204	481	大和町箱川	大和町	箱川		0.68
482	崩壊土砂流出危険地区	204	482	大草添手松	大和町	大草	添手松	0.90
483	崩壊土砂流出危険地区	204	483	大和町箱川	大和町	箱川		0.30
484	崩壊土砂流出危険地区	204	484	大和町和木	大和町	和木		0.90
485	崩壊土砂流出危険地区	204	485	大草池ヶ谷	大和町	大草	池ヶ谷	0.90
486	崩壊土砂流出危険地区	204	486	大草刈藻	大和町	大草	刈藻	1.05
487	崩壊土砂流出危険地区	204	487	大草池ヶ谷	大和町	大草	池ヶ谷	0.30
488	崩壊土砂流出危険地区	204	488	大和町和木	大和町	和木		0.46
489	崩壊土砂流出危険地区	204	489	大和町和木	大和町	和木		0.60
490	崩壊土砂流出危険地区	204	490	大和町和木	大和町	和木		1.91
491	崩壊土砂流出危険地区	204	491	大草金剛石	大和町	大草	金剛石	0.13
492	崩壊土砂流出危険地区	204	492	大草高尾山	大和町	大草	高尾山	0.65
493	崩壊土砂流出危険地区	204	493	大草金剛石	大和町	大草	金剛石	0.33
494	崩壊土砂流出危険地区	204	494	大草高尾山	大和町	大草	高尾山	0.75
495	崩壊土砂流出危険地区	204	495	平坂霊水山	大和町	平坂	霊水山	0.58
496	崩壊土砂流出危険地区	204	496	大和町和木	大和町	和木		0.06
497	崩壊土砂流出危険地区	204	497	大和町和木	大和町	和木		0.50
498	崩壊土砂流出危険地区	204	498	平坂向南山	大和町	平坂	向南山	1.05
499	崩壊土砂流出危険地区	204	499	平坂青越	大和町	平坂	青越	1.08
500	崩壊土砂流出危険地区	204	500	平坂西奥山	大和町	平坂	西奥山	0.60
501	崩壊土砂流出危険地区	204	501	平坂西奥山	大和町	平坂	西奥山	0.90
502	崩壊土砂流出危険地区	204	502	平坂折口	大和町	平坂	折口	1.35
503	崩壊土砂流出危険地区	204	503	船木折口	本郷町	船木	折口	0.11
504	崩壊土砂流出危険地区	204	504	船木西八谷	本郷町	船木	西八谷	0.17
505	崩壊土砂流出危険地区	204	505	船木箕内	本郷町	船木	箕内	0.53
506	崩壊土砂流出危険地区	204	506	船木箕内	本郷町	船木	箕内	0.38
507	崩壊土砂流出危険地区	204	507	船木箕内	本郷町	船木	箕内	0.77
508	崩壊土砂流出危険地区	204	508	船木箕内	本郷町	船木	箕内	0.92
509	崩壊土砂流出危険地区	204	509	船木二瀬川	本郷町	船木	二瀬川	0.30
510	崩壊土砂流出危険地区	204	510	船木箕内	本郷町	船木	箕内	0.35
511	崩壊土砂流出危険地区	204	511	船木秋迫	本郷町	船木	秋迫	0.89
512	崩壊土砂流出危険地区	204	512	船木箕内	本郷町	船木	箕内	0.23
513	崩壊土砂流出危険地区	204	513	船木箕内	本郷町	船木	箕内	0.23
514	崩壊土砂流出危険地区	204	514	船木郷原	本郷町	船木	郷原	0.95

	危険崩壊	危険地No.		地区名	町	大字	字	面積(ha)
515	崩壊土砂流出危険地区	204	515	船木二瀬川	本郷町	船木	二瀬川	0.13
516	崩壊土砂流出危険地区	204	516	船木郷原	本郷町	船木	郷原	0.77
517	崩壊土砂流出危険地区	204	517	船木二瀬川	本郷町	船木	二瀬川	0.09
518	崩壊土砂流出危険地区	204	518	船木郷原	本郷町	船木	郷原	0.74
519	崩壊土砂流出危険地区	204	519	船木門松	本郷町	船木	門松	4.14
520	崩壊土砂流出危険地区	204	520	船木道正	本郷町	船木	道正	0.57
521	崩壊土砂流出危険地区	204	521	船木奥防	本郷町	船木	奥防	2.55
522	崩壊土砂流出危険地区	204	522	船木門松	本郷町	船木	門松	0.56
523	崩壊土砂流出危険地区	204	523	船木奥防	本郷町	船木	奥防	0.46
524	崩壊土砂流出危険地区	204	524	船木奥防	本郷町	船木	奥防	0.41
525	崩壊土砂流出危険地区	204	525	船木亀津	本郷町	船木	亀津	0.20
526	崩壊土砂流出危険地区	204	526	船木亀津	本郷町	船木	亀津	0.38
527	崩壊土砂流出危険地区	204	527	船木岩ヶ鼻	本郷町	船木	岩ヶ鼻	0.45
528	崩壊土砂流出危険地区	204	528	船木石原谷	本郷町	船木	石原谷	0.54
529	崩壊土砂流出危険地区	204	529	船木極楽	本郷町	船木	極楽	0.75
530	崩壊土砂流出危険地区	204	530	船木極楽	本郷町	船木	極楽	0.19
531	崩壊土砂流出危険地区	204	531	船木極楽	本郷町	船木	極楽	1.13
532	崩壊土砂流出危険地区	204	532	善入寺小豆ヶ迫	本郷町	善入寺	小豆ヶ迫	0.10
533	崩壊土砂流出危険地区	204	533	上北方地獄谿	本郷町	上北方	地獄谿	0.63
534	崩壊土砂流出危険地区	204	534	善入寺小豆ヶ迫	本郷町	善入寺	小豆ヶ迫	0.36
535	崩壊土砂流出危険地区	204	535	善入寺正広山	本郷町	善入寺	正広山	0.90
536	崩壊土砂流出危険地区	204	536	船木中山畝	本郷町	船木	中山畝	0.30
537	崩壊土砂流出危険地区	204	537	上北方用倉口	本郷町	上北方	用倉口	0.10
538	崩壊土砂流出危険地区	204	538	上北方蕨谿	本郷町	上北方	蕨谿	0.05
539	崩壊土砂流出危険地区	204	539	善入寺小豆ヶ迫	本郷町	善入寺	小豆ヶ迫	0.30
540	崩壊土砂流出危険地区	204	540	上北方蕨谿	本郷町	上北方	蕨谿	0.08
541	崩壊土砂流出危険地区	204	541	善入寺大赤埴	本郷町	善入寺	大赤埴	0.41
542	崩壊土砂流出危険地区	204	542	善入寺大赤埴	本郷町	善入寺	大赤埴	0.23
543	崩壊土砂流出危険地区	204	543	上北方清泉	本郷町	上北方	清泉	0.20
544	崩壊土砂流出危険地区	204	544	上北方石佛	本郷町	上北方	石佛	0.27
545	崩壊土砂流出危険地区	204	545	船木三宅	本郷町	船木	三宅	0.04
546	崩壊土砂流出危険地区	204	546	船木三宅	本郷町	船木	三宅	1.08
547	崩壊土砂流出危険地区	204	547	善入寺鷺谿	本郷町	善入寺	鷺谿	0.69
548	崩壊土砂流出危険地区	204	548	船木三宅	本郷町	船木	三宅	0.41
549	崩壊土砂流出危険地区	204	549	船木新高山	本郷町	船木	新高山	0.42
550	崩壊土砂流出危険地区	204	550	本郷東江良	本郷町	本郷	東江良	0.24
551	崩壊土砂流出危険地区	204	551	船木鷺谷	本郷町	船木	鷺谷	0.12
552	崩壊土砂流出危険地区	204	552	船木下開	本郷町	船木	下開	0.86
553	崩壊土砂流出危険地区	204	553	船木新高山	本郷町	船木	新高山	0.27
554	崩壊土砂流出危険地区	204	554	本郷東江良	本郷町	本郷	東江良	0.12
555	崩壊土砂流出危険地区	204	555	船木鷺谷	本郷町	船木	鷺谷	0.24
556	崩壊土砂流出危険地区	204	556	船木新高山	本郷町	船木	新高山	0.27
557	崩壊土砂流出危険地区	204	557	上北方石佛	本郷町	上北方	石佛	1.23
558	崩壊土砂流出危険地区	204	558	船木鷺谷	本郷町	船木	鷺谷	0.45
559	崩壊土砂流出危険地区	204	559	本郷麓	本郷町	本郷	麓	0.15
560	崩壊土砂流出危険地区	204	560	本郷上片山	本郷町	本郷	上片山	0.16
561	崩壊土砂流出危険地区	204	561	上北方門出谷	本郷町	上北方	門出谷	0.71

	危険崩壊	危険地No.		地区名	町	大字	字	面積 (ha)
562	崩壊土砂流出危険地区	204	562	上北方道遊	本郷町	上北方	道遊	0.21
563	崩壊土砂流出危険地区	204	563	上北方門出谷	本郷町	上北方	門出谷	0.75
564	崩壊土砂流出危険地区	204	564	上北方白金山	本郷町	上北方	白金山	0.45
565	崩壊土砂流出危険地区	204	565	上北方道遊	本郷町	上北方	道遊	0.38
566	崩壊土砂流出危険地区	204	566	上北方天神	本郷町	上北方	天神	1.77
567	崩壊土砂流出危険地区	204	567	上北方白金山	本郷町	上北方	白金山	0.78
568	崩壊土砂流出危険地区	204	568	善入寺黄幡	本郷町	善入寺	黄幡	0.18
569	崩壊土砂流出危険地区	204	569	上北方白金山	本郷町	上北方	白金山	0.53
570	崩壊土砂流出危険地区	204	570	上北方白金山	本郷町	上北方	白金山	0.50
571	崩壊土砂流出危険地区	204	571	上北方宇治名	本郷町	上北方	宇治名	0.38
572	崩壊土砂流出危険地区	204	572	下北方新庄庵	本郷町	下北方	新庄庵	0.38
573	崩壊土砂流出危険地区	204	573	上北方白金山	本郷町	上北方	白金山	0.23
574	崩壊土砂流出危険地区	204	574	上北方白金山	本郷町	上北方	白金山	0.63
575	崩壊土砂流出危険地区	204	575	下北方新庄庵	本郷町	下北方	新庄庵	0.93
576	崩壊土砂流出危険地区	204	576	上北方宇治名	本郷町	上北方	宇治名	0.60
577	崩壊土砂流出危険地区	204	577	上北方白金山	本郷町	上北方	白金山	0.10
578	崩壊土砂流出危険地区	204	578	上北方宇治名	本郷町	上北方	宇治名	0.48
579	崩壊土砂流出危険地区	204	579	上北方白金山	本郷町	上北方	白金山	0.23
580	崩壊土砂流出危険地区	204	580	下北方新庄庵	本郷町	下北方	新庄庵	0.68
581	崩壊土砂流出危険地区	204	581	下北方新庄庵	本郷町	下北方	新庄庵	0.47
582	崩壊土砂流出危険地区	204	582	上北方高山	本郷町	上北方	高山	0.30
583	崩壊土砂流出危険地区	204	583	上北方龍王平	本郷町	上北方	龍王平	0.14
584	崩壊土砂流出危険地区	204	584	上北方白金山	本郷町	上北方	白金山	0.30
585	崩壊土砂流出危険地区	204	585	上北方龍王平	本郷町	上北方	龍王平	0.31
586	崩壊土砂流出危険地区	204	586	下北方新庄庵	本郷町	下北方	新庄庵	0.11
587	崩壊土砂流出危険地区	204	587	上北方高山	本郷町	上北方	高山	0.50
588	崩壊土砂流出危険地区	204	588	上北方白金山	本郷町	上北方	白金山	0.59
589	崩壊土砂流出危険地区	204	589	上北方高山	本郷町	上北方	高山	0.12
590	崩壊土砂流出危険地区	204	590	南方中山平	本郷町	南方	中山平	0.48
591	崩壊土砂流出危険地区	204	591	南方中山平	本郷町	南方	中山平	0.18
592	崩壊土砂流出危険地区	204	592	上北方日名山	本郷町	上北方	日名山	0.11
593	崩壊土砂流出危険地区	204	593	南方二本松	本郷町	南方	二本松	0.22
594	崩壊土砂流出危険地区	204	594	上北方日名山	本郷町	上北方	日名山	1.47
595	崩壊土砂流出危険地区	204	595	南方二本松	本郷町	南方	二本松	0.60
596	崩壊土砂流出危険地区	204	596	南方葛ヶ平	本郷町	南方	葛ヶ平	0.38
597	崩壊土砂流出危険地区	204	597	南方鷹巣	本郷町	南方	鷹巣	0.42
598	崩壊土砂流出危険地区	204	598	南方庄太	本郷町	南方	庄太	0.45
599	崩壊土砂流出危険地区	204	599	南方庄太	本郷町	南方	庄太	0.35
600	崩壊土砂流出危険地区	204	600	南方庄太	本郷町	南方	庄太	0.21
601	崩壊土砂流出危険地区	204	601	南方鷹巣	本郷町	南方	鷹巣	0.13
602	崩壊土砂流出危険地区	204	602	南方小岩	本郷町	南方	小岩	0.50
603	崩壊土砂流出危険地区	204	603	南方横畴	本郷町	南方	横畴	0.41
604	崩壊土砂流出危険地区	204	604	南方椿ヶ原	本郷町	南方	椿ヶ原	0.32
605	崩壊土砂流出危険地区	204	605	南方横畴	本郷町	南方	横畴	2.10
606	崩壊土砂流出危険地区	204	606	南方横畴	本郷町	南方	横畴	0.15
607	崩壊土砂流出危険地区	204	607	南方横畴	本郷町	南方	横畴	0.23
608	崩壊土砂流出危険地区	204	608	南方横畴	本郷町	南方	横畴	0.15

	危険崩壊	危険地No.		地区名	町	大字	字	面積 (ha)
609	崩壊土砂流出危険地区	204	609	南方横畴	本郷町	南方	横畴	0.30
610	崩壊土砂流出危険地区	204	610	蒔原幸屋峠	久井町	蒔原	幸屋峠	0.90
611	崩壊土砂流出危険地区	204	611	蒔原大草田	久井町	蒔原	大草田	0.30
612	崩壊土砂流出危険地区	204	612	蒔原幸屋峠	久井町	蒔原	幸屋峠	0.41
613	崩壊土砂流出危険地区	204	613	蒔原辺ヶ峠	久井町	蒔原	辺ヶ峠	0.59
614	崩壊土砂流出危険地区	204	614	蒔原大畑ヶ	久井町	蒔原	大畑ヶ	0.77
615	崩壊土砂流出危険地区	204	615	蒔原辺ヶ峠	久井町	蒔原	辺ヶ峠	0.23
616	崩壊土砂流出危険地区	204	616	蒔原切立	久井町	蒔原	切立	0.90
617	崩壊土砂流出危険地区	204	617	蒔原辺ヶ峠	久井町	蒔原	辺ヶ峠	0.60
618	崩壊土砂流出危険地区	204	618	吉田寺比羅	久井町	吉田	寺比羅	0.67
619	崩壊土砂流出危険地区	204	619	吉田寺比羅	久井町	吉田	寺比羅	0.68
620	崩壊土砂流出危険地区	204	620	吉田寺比羅	久井町	吉田	寺比羅	0.22
621	崩壊土砂流出危険地区	204	621	泉ヒサヶ岩	久井町	泉	ヒサヶ岩	0.75
622	崩壊土砂流出危険地区	204	622	吉田大道平	久井町	吉田	大道平	0.45
623	崩壊土砂流出危険地区	204	623	吉田大迫	久井町	吉田	大迫	0.60
624	崩壊土砂流出危険地区	204	624	吉田大久保	久井町	吉田	大久保	0.30
625	崩壊土砂流出危険地区	204	625	坂井原絹掛	久井町	坂井原	絹掛	0.45
626	崩壊土砂流出危険地区	204	626	坂井原室町	久井町	坂井原	室町	0.54
627	崩壊土砂流出危険地区	204	627	坂井原絹掛	久井町	坂井原	絹掛	0.75
628	崩壊土砂流出危険地区	204	628	坂井原室町	久井町	坂井原	室町	0.30
629	崩壊土砂流出危険地区	204	629	坂井原絹掛	久井町	坂井原	絹掛	0.45
630	崩壊土砂流出危険地区	204	630	坂井原三角	久井町	坂井原	三角	0.45
631	崩壊土砂流出危険地区	204	631	坂井原熊原	久井町	坂井原	熊原	1.05
632	崩壊土砂流出危険地区	204	632	坂井原熊原	久井町	坂井原	熊原	0.10
633	崩壊土砂流出危険地区	204	633	坂井原熊原	久井町	坂井原	熊原	0.21
634	崩壊土砂流出危険地区	204	634	坂井原迫立	久井町	坂井原	迫立	0.30
635	崩壊土砂流出危険地区	204	635	坂井原トチ谷	久井町	坂井原	トチ谷	0.06

43 危険ため池

数	池 名	所在			規模		人家
		町	大字	字	堤高(m)	貯水量(m ³)	
1	双田池	八幡町	垣内		2.9	290	4
2	明神池1号	八幡町	垣内		3.4	420	－
3	明神池2号	八幡町	垣内		4.6	630	－
4	明神池3号	八幡町	垣内		4.4	420	－
5	花渡池1号	八幡町	垣内		2.0	266	－
6	大池	八幡町	垣内		3.9	1410	1
7	新田小池	八幡町	垣内		3.7	1314	1
8	新田大池	八幡町	垣内		6.1	4750	2
9	友池下池	八幡町	垣内		2.5	700	2
10	友池中池	八幡町	垣内		3.0	578	2
11	友池上池	八幡町	垣内		4.6	1200	2
12	友池共同池	八幡町	垣内		3.8	530	2
13	西田池	八幡町	篝		2.5	143	－
14	共同池	八幡町	篝		6.0	232	－
15	沢井小池	八幡町	篝		2.0	69	－
16	沢井大池	八幡町	篝		3.5	1760	－
17	天狗上池	八幡町	篝		3.9	318	－
18	南側池	八幡町	野串		2.4	225	1
19	仁井・久保共同池	八幡町	野串		2.0	289	2
20	湯船下池	八幡町	野串		0.9	290	－
21	湯船中池	八幡町	野串		7.2	22350	－
22	湯船上池	八幡町	野串		5.65	7200	－
23	湯船奥池	八幡町	野串		8.4	3270	－
24	成石池	八幡町	野串		5.2	4800	－
25	米田池	八幡町	野串		3.2	740	－
26	宮の奥池	八幡町	宮内		4.2	1810	－
27	仁井山池	八幡町	宮内		2.5	180	－
28	地ヶ池	八幡町	宮内		4.0	2000	1
29	谷池	八幡町	宮内		3.5	340	－
30	スベリ池	八幡町	美生		3.1	3370	－
31	三角池	八幡町	美生		2.5	465	－
32	早川池	八幡町	美生		5.0	274	3
33	免田池	八幡町	美生		4.0	24	5
34	中光池	八幡町	美生		3.9	670	1
35	早丸池	八幡町	美生		1.3	59	1
36	西谷池	八幡町	美生		3.6	560	－
37	免田池	八幡町	美生		4.0	391	2
38	横只池	八幡町	美生		3.0	180	－
39	西原共同池	八幡町	美生		4.1	2380	－
40	植田共同池	八幡町	美生		2.8	960	－
41	山本共同池	八幡町	美生	原	3.8	520	2

数	池 名	所在			規模		人家
		町	大字	字	堤高(m)	貯水量(m ³)	
42	はす池	八幡町	美生		3.5	931	2
43	大田池	八幡町	美生		3.0	1091	2
44	只佐山池	八幡町	美生		6.0	600	－
45	大田原池	八幡町	美生		4.0	559	2
46	只佐奥池	八幡町	美生		3.0	360	－
47	只佐民雄東池	八幡町	美生		4.0	240	－
48	只佐下池	八幡町	美生		4.3	1680	5
49	藤岡下池	八幡町	美生		1.7	39	3
50	藤岡上池	八幡町	美生		5.0	731	2
51	美生池	八幡町	美生		5.0	787	2
52	池の迫池	八幡町	美生		2.2	237	－
53	田丸池	八幡町	美生		4.5	5770	4
54	小見山上池	八幡町	美生		6.7	3090	7
55	小見山下池	八幡町	美生		4.6	1500	7
56	小童新池	八幡町	美生		8.2	9920	5
57	小童旧池	八幡町	美生		6.0	2930	5
58	上迫田池	八幡町	屋中		1.9	129	－
59	共同池	八幡町	屋中		3.0	97	－
60	深迫池	八幡町	屋中		6.8	9250	－
61	カワネ池	八幡町	屋中		2.5	110	－
62	共同池	八幡町	屋中		3.3	480	－
63	横場池	八幡町	屋中		2.0	299	－
64	天田奥池	八幡町	本庄		5.0	583	－
65	中西池	八幡町	本庄		2.5	192	－
66	天田池	八幡町	本庄		8.8	8280	－
67	国森池	八幡町	本庄		1.8	214	－
68	初木池	八幡町	本庄		7.0	10040	－
69	追田池	八幡町	本庄		2.3	390	1
70	徳万池	八幡町	本庄		2.2	253	－
71	徳万2号池	八幡町	本庄		1.5	120	－
72	正清下池	八幡町	本庄		2.5	155	5
73	下池	八幡町	本庄		4.0	354	2
74	上池	八幡町	本庄		3.1	500	2
75	松田池	八幡町	本庄		2.7	500	2
76	新池	八幡町	本庄		6.0	17400	3
77	馬場尻池	八幡町	本庄		3.1	970	－
78	和佐田池	八幡町	本庄		3.9	2270	－
79	桜ヶ谷池	深町	上組		5.0	3585	－
80	魚切大池	深町	上組		8.0	24000	－
81	宇根山池	深町	上組		5.8	3120	2
82	高下池	深町	上組		2.3	250	2
83	神ヶ谷池	深町	上組		3.0	280	－
84	柿谷池	深町	上組		3.0	790	－

数	池 名	所在			規模		人家
		町	大字	字	堤高(m)	貯水量(m ³)	
85	なぎ池	深町	上組		3.7	5710	－
86	明神池4号	八幡町	垣内		3.3	1500	4
87	井上上池	八幡町	垣内		5.6	1010	6
88	鳴戸池	八幡町	垣内		3.9	300	5
89	小出実池	八幡町	垣内		4.0	200	2
90	西②	八幡町	野串		3.5	300	2
91	福田谷池	八幡町	美生		3.2	1000	4
92	青山池	八幡町	本庄		1.0	200	1
93	苗木新池	深町	上組		8.8	17070	－
94	辰巳共同池	深町	上組		3.4	1370	3
95	大掛奥池	深町	中組		3.0	313	－
96	岩野池	深町	中組		1.5	134	－
97	小掛池	深町	中組		4.0	2230	－
98	大掛池	深町	中組		4.0	3830	－
99	忍池	深町	中組		3.1	1980	－
100	船坂上池	深町	中組		2.0	174	－
101	船坂中池	深町	中組		4.9	3290	－
102	中畑池	深町	中組		5.5	6770	－
103	猿掛池	深町	中組		6.0	2790	－
104	江の奥池	深町	中組		5.1	3320	－
105	大谷池	深町	中組		5.2	6720	－
106	大池	深町	中組		4.5	22700	－
107	調節池	深町	中組		1.5	158	－
108	夫婦池上	中之町	別所		5.3	2670	－
109	夫婦下池	中之町	別所		3.9	2380	－
110	船板下池	深町		船板	3.8	1010	16
111	藤下池	深町		村上	4.2	1350	7
112	新池	中之町	別所		8.3	20850	－
113	西田池	中之町		西田西	5.5	1050	－
114	神田池	中之町		蔵の内	3.0	51000	－
115	古池	中之町		光谷	5.0	1055	－
116	新池	中之町		光谷	7.5	11770	－
117	清石共同池	中之町		光谷	5.0	374	－
118	崎ノ窪池	中之町		光谷	3.0	699	－
119	鹿毛谷池	中之町		鹿毛谷	12.1	13230	－
120	綱掛上池	深町	下組		2.0	151	1
121	綱掛中池	深町	下組		1.7	101	－
122	綱掛大池	深町	下組		4.9	4890	－
123	おさなご中池	深町	下組		2.5	610	2
124	おさなご上池	深町	下組		1.8	62	2
125	金堀下池	深町	下組		2.5	193	3
126	金堀上池	深町	下組		1.7	250	－
127	狐口池	深町	下組		3.0	840	－

数	池 名	所在			規模		人家
		町	大字	字	堤高(m)	貯水量(m ³)	
128	加羅草谷池	深町	下組		4.7	1770	－
129	段奥池	深町	下組		5.0	1000	1
130	大坪池	深町	下組		4.6	3020	－
131	広下池	鷺浦町	須波		3.6	1200	－
132	郷池	鷺浦町	須波		4.5	2340	－
133	用水池	鷺浦町	須波		10.7	32750	－
134	集水池	鷺浦町	須波		1.8	1020	－
135	登木原池	鷺浦町	向田野浦		5.0	3740	－
136	登木池	鷺浦町	向田野浦		4.0	3500	－
137	新池	鷺浦町	向田野浦		3.1	1150	－
138	新池下池	鷺浦町	向田野浦		0.0	85000	－
139	共同池	鷺浦町	向田野浦		2.0	220	－
140	湯船池	鷺浦町	向田野浦		1.0	49	－
141	南池の谷池	鷺浦町	須ノ上		2.0	113	－
142	新開池	鷺浦町	須ノ上		3.0	5650	－
143	大久保山池	木原町	福地		2.2	168	－
144	胡田池	木原町	内畠		3.7	119	－
145	本谷池	小坂町	川東		2.0	214	2
146	本谷2号池	小坂町	川東		1.7	—	2
147	奥田池	小坂町	鳥越		3.0	462	1
148	亀田池	小坂町	鳥越		2.3	190	1
149	稗ヶ迫池	小坂町	松原		4.7	930	－
150	稗ヶ迫2号池	小坂町	松原		1.3	71	－
151	鴉越池	小坂町	松原		6.1	3510	－
152	小更池	小坂町	松原		6.4	8750	3
153	奥野池	小坂町	松原		1.8	188	－
154	大谷池	小坂町	松原		2.5	180	1
155	松原池	小坂町	松原		8.0	2600	2
156	平林池	小坂町	大長寺		4.0	1127	－
157	中広池	小坂町	大長寺		4.7	630	2
158	二重迫池	小坂町	皆井田		4.1	2570	－
159	大池	小坂町	皆井田		6.0	17000	3
160	穴手池	小坂町	皆井田		2.2	—	1
161	正分迫池	小坂町	中組		5.7	2450	－
162	法人防池	小坂町	大長寺		3.6	930	－
163	ト石場池	小坂町	引迫		5.9	1000	1
164	スゲ原池	小坂町	引迫		4.0	570	－
165	スゲ原下池	小坂町	引迫		4.4	460	－
166	新池	小坂町	引迫		3.1	840	－
167	宮ノ迫田池	小坂町	引迫		6.1	2510	2
168	宮ノ迫田上池	小坂町	引迫		3.1	400	2
169	青木池	小坂町	川東		3.0	243	4
170	天満池	小坂町	川東		2.0	190	4

数	池 名	所在			規模		人家
		町	大字	字	堤高(m)	貯水量(m ³)	
171	須の内上池	長谷町	須の内		5.0	2060	3
172	須之内下池	長谷町	須の内		5.5	1790	－
173	才加内池	長谷町	才加内		2.4	200	3
174	姫草池	長谷町	姫草		2.0	345	－
175	京覧池	長谷町	須の内		5.4	840	3
176	中山池	長谷町	中山		3.0	—	－
177	奥山池	沼田東町	生田		11.5	19780	4
178	塚の本池	沼田東町	生田		2.0	—	2
179	大元谷池	沼田東町	生田		3.0	344	－
180	堀付谷池	沼田東町	生田		1.5	25	－
181	王子原池	沼田東町	生田		1.8	16	－
182	奥矢下池	沼田東町	生田		4.3	1090	3
183	奥矢上池	沼田東町	生田		3.5	740	－
184	新池	沼田東町	釜山		4.2	1280	－
185	新池上	沼田東町	釜山		3.0	497	1
186	沖の奥池	沼田東町	釜山		4.1	530	－
187	坊谷池	沼田東町	釜山		2.5	366	5
188	神楽池	沼田東町	釜山		3.8	880	－
189	鴻の巣奥池	沼田東町	釜山		5.0	2372	－
190	道重池	沼田東町	釜山		3.8	500	3
191	日之坪池	沼田東町	釜山		1.5	72	－
192	菰口池1号	沼田東町	末光		5.0	760	1
193	菰口池2号	沼田東町	末光		3.2	270	－
194	菰口池3号	沼田東町	末光		2.0	82	1
195	日之坪池	沼田東町	末光		3.4	560	2
196	三角池	沼田東町	末光		3.0	1016	－
197	船越池	沼田東町	末光		8.0	8900	5
198	船越奥池	沼田東町	末光		2.5	93	1
199	新茂浦池	沼田東町	末光		9.8	2700	－
200	旧茂浦池	沼田東町	末光		9.4	5340	15
201	信道池1号	沼田東町	末光		4.0	346	1
202	信道池2号	沼田東町	末光		4.9	500	1
203	古寺池	沼田東町	末光		3.4	1150	1
204	熊谷池	沼田東町	末光		3.9	620	－
205	熊谷2号池	沼田東町	末光		3.0	150	－
206	天池	沼田東町	両名		3.0	1566	－
207	茂浦新池	沼田東町	末光		9.4	27000	29
208	京覧池	沼田町	京覧		4.0	440	4
209	くたくた新池	沼田町	稗畑山		10.5	17610	30
210	くたくた池	沼田町			9.7	3670	30
211	後畑池	新倉町	前畠		2.5	61	3
212	広上池	鷺浦町	須波		3.5	590	－
213	天池	沼田東町	納所		4.6	2450	2

数	池 名	所在			規模		人家
		町	大字	字	堤高(m)	貯水量(m ³)	
214	笛吹池	沼田東町	納所		4.0	430	－
215	紙広・平田共同池	沼田東町	納所		1.5	—	－
216	宮谷池	沼田東町	納所		3.9	670	1
217	清水池	沼田東町	納所		5.2	670	4
218	新池	沼田東町	納所		5.1	1160	3
219	大池	沼田東町	納所		3.7	550	1
220	石ヶ谷池	沼田東町	末広		3.0	490	－
221	芋地谷下池	沼田東町	末広		2.2	350	－
222	芋地谷大池	沼田東町	末広		3.9	1370	－
223	宝谷池	沼田東町	末広		3.6	890	2
224	光牟池	沼田東町	末広		3.9	500	2
225	迫奥池	沼田東町	末広		2.6	290	1
226	末広池	沼田東町	末広	保江谷	3.4	1420	1
227	新池	沼田東町	末広		3.2	550	1
228	いこい池	高坂町	鹿郡		6.0	6934	－
229	鹿群1号池	高坂町	鹿群		8.0	12200	3
230	憩池	高坂町	鹿群		6.0	8667	－
231	昭和池	高坂町	真良		7.2	4704	3
232	新池	高坂町	真良	有松	3.1	590	3
233	山中池	高坂町	真良	有松	3.0	500	－
234	山之神池	高坂町	真良	有松	2.3	740	－
235	大上1号池	高坂町	真良		1.8	284	－
236	栗堤池	高坂町	真良		3.9	530	－
237	多田池	高坂町	真良		6.0	2380	－
238	二ツ池	高坂町	真良		3.8	1180	－
239	屋敷谷池	高坂町	真良		5.1	1150	－
240	新池	高坂町	許山		6.7	3680	4
241	大田池	高坂町	真良		1.8	188	－
242	速水池	高坂町	真良		2.0	90	1
243	大門池	高坂町	真良		3.6	640	2
244	中の坪池	高坂町	真良		3.8	760	5
245	真良新池	高坂町	真良		9.0	6270	－
246	つばくろ池	高坂町	真良		10.2	14892	－
247	都谷1号池	高坂町	真良		3.6	630	1
248	都谷2号池	高坂町	真良		4.0	560	1
249	峠谷1号池	高坂町	真良	有松	7.0	480	2
250	峠谷2号池	高坂町	真良	有松	3.0	433	2
251	大池	高坂町	真良		5.7	2180	6
252	小池	高坂町	真良	有松	2.0	1451	－
253	西谷池	高坂町	真良		4.2	950	2
254	甲山池	高坂町	真良		11.0	24570	6
255	じんさ池	高坂町	真良		1.5	76	－
256	小陳池	高坂町	真良		4.0	176	－

数	池 名	所在			規模		人家
		町	大字	字	堤高(m)	貯水量(m ³)	
257	半迫谷池	高坂町	真良		2.3	540	2
258	すぞこ池	高坂町	真良	有松	3.0	428	3
259	岡田池	高坂町	真良		2.0	362	1
260	木原池	高坂町	真良	有松	2.0	150	1
261	迫池	高坂町	真良		3.0	430	－
262	鍛屋迫池	沼田西町	松江		3.8	390	－
263	岡地奥池	沼田西町	松江		3.5	840	－
264	朝武池	沼田西町	松江		2.9	980	2
265	生田1号池	沼田西町	松江		2.6	400	－
266	大池	沼田西町	松江		6.8	6480	4
267	新池下池	沼田西町	松江		7.9	3960	4
268	新池上池	沼田西町	松江		9.2	5928	4
269	五反田下池	沼田西町	松江		5.6	3058	－
270	五反田上池	沼田西町	松江		4.0	4014	－
271	五反田新池	沼田西町	松江		7.6	6016	－
272	五反田下池	沼田西町	松江		5.6	3823	1
273	五反田上池	沼田西町	松江		5.7	5017	1
274	真名谷池	沼田西町	惣定		3.0	1990	－
275	尼池	沼田西町	惣定		3.0	23520	－
276	鷹ノ巣池	沼田西町	惣定		3.0	4300	－
277	込ヶ谷池	沼田西町	惣定		6.0	9800	－
278	新池	沼田西町	惣定		6.4	7524	－
279	内くど池	沼田西町	惣定		6.0	7200	4
280	乗三田池	沼田西町	惣定		4.1	630	5
281	渡下池	沼田西町	惣定		4.2	250	5
282	渡上池	沼田西町	惣定		2.6	400	5
283	山之神池	沼田西町	惣定		4.0	1500	6
284	蛇之神池	沼田西町	惣定		3.0	—	6
285	吉行池	沼田西町	惣定	中組	2.5	260	3
286	岡之迫池	沼田西町	惣定		4.7	790	3
287	東迫の池	沼田西町	惣定		2.5	1500	2
288	今田池	沼田西町	惣定		3.4	310	－
289	矢熊池	沼田西町	惣定		2.5	260	－
290	惣定中池	沼田西町	惣定		5.0	4800	3
291	イナリ池	沼田西町	惣定		2.5	190	－
292	小長屋池	沼田西町	惣定		3.5	233	2
293	こうのす池	沼田西町	惣定		1.9	340	－
294	上池	沼田西町	惣定		3.7	2740	－
295	後谷下池	沼田西町	惣定	下組	4.2	3200	－
296	後谷上池	沼田西町	惣定	下組	4.5	1600	－
297	内藤池	沼田西町	惣定		5.1	2460	－
298	新池	沼田西町	惣定		3.6	580	1
299	割木屋池	沼田西町	小原		4.2	720	3

数	池 名	所在			規模		人家
		町	大字	字	堤高(m)	貯水量(m ³)	
300	国沢池	沼田西町	小原		3.8	690	－
301	保元池	沼田西町	松江		2.0	56	－
302	佐藤池	沼田西町	松江		2.0	17	－
303	迫田1号池	小泉町	玉城		3.0	307	1
304	迫田2号池	小泉町	玉城		1.8	102	1
305	迫田3号池	小泉町	玉城		1.5	84	1
306	大田石1号池	小泉町	玉城		—	23	1
307	大田石2号池	小泉町	玉城		0.9	18	3
308	玉城上池	小泉町	玉城		3.7	780	8
309	玉城下池	小泉町	玉城		2.9	1200	7
310	角広池	小泉町	玉城		1.5	200	2
311	小迫上池	小泉町	小迫		1.8	1260	5
312	牛神谷池	小泉町	小迫		2.0	110	2
313	小迫池	小泉町	小迫		2.9	270	5
314	宇才田奥池	小泉町	垣井		2.5	—	1
315	西原奥池	小泉町	芦谷		5.1	1360	4
316	池広奥池	小泉町	池ノ内		4.1	1680	10
317	沖之下池	小泉町	沖之下		0.8	34	－
318	畑垣内池	小泉町	畑垣内		1.0	98	1
319	大谷旧池	小泉町	関屋		1.0	47	－
320	大谷池	小泉町	関屋		1.8	280	1
321	関屋新池	小泉町	関屋		5.6	1874	－
322	釜ヶ原池	小泉町	関屋		2.5	7	－
323	後畑池	小泉町	関屋		2.0	500	2
324	和井田上池	小泉町	垣井		2.5	201	3
325	池ノ迫池	小泉町	垣井	池ノ迫	3.0	140	3
326	森年池	小泉町	垣井		2.2	159	2
327	森年池上池	小泉町	垣井		2.0	200	2
328	奥垣内池	小泉町	垣井		—	30	1
329	和井田下池	小泉町	垣井		1.8	230	3
330	和井田池	小泉町	垣井		—	97	1
331	池ノ迫池	小泉町	垣井		4.0	1750	3
332	搭之端下池	小泉町	垣井		2.2	320	1
333	搭之端上池	小泉町	垣井		1.8	123	1
334	岡田上池	小泉町	加古		2.8	660	1
335	藤原池	小泉町	加古		1.2	23	2
336	藤本池	小泉町	加古		3.0	150	1
337	加古池	小泉町	加古		3.1	690	7
338	上道池	小泉町	加古		2.0	316	5
339	福録奥川池	小泉町			1.4	90	8
340	祝詞谷奥池	小泉町	加古		3.5	512	1
341	宮谷池	小泉町	加古		8.1	4534	15
342	油田池	小泉町	甲原		1.0	—	5

数	池 名	所在			規模		人家
		町	大字	字	堤高(m)	貯水量(m ³)	
343	九反庄池	小泉町	甲原		—	—	1
344	万池	幸崎町	下馬地		11.4	2780	5
345	上の池	幸崎町	馬地		4.5	2500	5
346	大判池	幸崎町	馬地		3.7	560	5
347	菜切池	幸崎町	久和喜		2.5	53	—
348	湯峠池	幸崎町	能地		4.7	1550	3
349	沖ノ池	幸崎町	相川		2.8	1290	20
350	漬水池	幸崎町	相川		3.0	1800	22
351	野山池	幸崎町	相川		6.2	2290	22
352	糸屋池	幸崎町	平原		4.0	5380	80
353	迫田池	幸崎町	久津		3.2	—	30
354	大池	幸崎町	久津		3.3	2220	30
355	共防用ため池	幸崎町	久津		3.2	62	10
356	別所谷大池	幸崎町	渡瀬		4.3	1910	30
357	大番池	幸崎町	渡瀬		6.9	7690	26
358	一反歩池	幸崎町	渡瀬		3.9	420	1
359	坪田池	幸崎町	渡瀬		2.0	148	—
360	大池	幸崎町	渡瀬		5.8	4100	5
361	小池	幸崎町	渡瀬		2.6	250	5
362	楫賀池	幸崎町	渡瀬		3.4	280	5
363	弓場池	幸崎町	渡瀬		5.4	840	5
364	鳥形小池	幸崎町	渡瀬		3.8	310	12
365	鳥形大池	幸崎町	渡瀬		5.2	2930	12
366	上條小池	幸崎町	渡瀬		2.4	490	3
367	上條奥小池	幸崎町	渡瀬		5.0	298	3
368	上條奥大池	幸崎町	渡瀬		3.8	1090	3
369	上條新池	幸崎町	渡瀬		6.2	5400	3
370	川原迫池	幸崎町	渡瀬		4.7	430	—
371	万年池	幸崎町	渡瀬		1.5	—	—
372	1番池	幸崎町	能地		6.4	2270	70
373	2番池	幸崎町	能地		4.5	530	70
374	3番池	幸崎町	能地		6.3	510	70
375	大松池	田野浦町	大松		2.8	173	9
376	奥山池	田野浦町	奥山		5.6	2190	7
377	金剛寺谷池	田野浦町			8.9	1520	11
378	山王池	西野町	大西		4.0	230	6
379	大西大池	西野町	大西		6.4	6010	18
380	古池	西野町	小西		3.0	—	4
381	新池	西野町	小西		3.0	1200	4
382	大池	西野町	小西		8.4	5060	30
383	新池	大畑町	川西		2.9	59	20
384	小浦大池	大畑町	川西		9.0	825	20
385	共同貯水池	大畑町	川西			150	—

数	池 名	所在			規模		人家
		町	大字	字	堤高(m)	貯水量(m ³)	
386	東山中池	本郷町	南方	東山	3.1	200	1
387	鍵掛池	本郷町	南方	鍵掛	3.9	6000	15
388	片山谷上池	本郷町	南方	柳之内	2.6	286	1
389	柳之内上池	本郷町	南方	柳之内	1.6	352	11
390	観音谷上池	本郷町	南方	観音谷	3.0	216	2
391	合田上池	本郷町	南方	合田	2.1	540	2
392	本谷池	本郷町	南方	本谷	3.1	380	3
393	小坂奥池	本郷町	南方	小坂	6.4	6200	8
394	先谷池	本郷町	南方	違迫	3.2	768	5
395	大池	本郷町	南方	違迫	3.7	1443	2
396	稲迫池	本郷町	南方	六郎丸	2.0	338	1
397	東田池	本郷町	南方	六郎丸	2.7	288	1
398	一楽池	本郷町	南方	薬師甲	7.3	24000	12
399	岡田上池	本郷町	南方	大坪甲	2.5	208	1
400	光貞池	本郷町	南方	光貞	2.7	220	1
401	堤ヶ池	本郷町	南方	堤	3.7	2300	5
402	堀越上池	本郷町	南方	堀越	3.6	4465	20
403	堀越下池	本郷町	南方	堀越	3.7	567	20
404	宮元上池	本郷町	南方	尾迫	2.0	216	1
405	森藤池	本郷町	南方	細田	2.6	504	2
406	細田上池	本郷町	南方	細田	2.2	675	2
407	石風呂池	本郷町	南方	高山	2.0	366	4
408	二所合池	本郷町	南方	二所合	3.1	432	2
409	向井池	本郷町	南方	大向井	3.0	990	1
410	加藤ため池	本郷町	南方	苅安	2.2	324	1
411	迫畑池	本郷町	南方	迫畑	3.9	328	1
412	ごうや池	本郷町	南方	中之坪	2.9	750	1
413	惣田上池	本郷町	南方	中之坪	2.6	202	1
414	惣田下池	本郷町	南方	中之坪	3.0	598	1
415	御堂丸池	本郷町	南方	原田	3.1	1104	2
416	水瓶池	本郷町	南方	水瓶	3.9	2250	4
417	大谷池	本郷町	南方	檜之山	3.7	816	7
418	原池	本郷町	南方	檜之山	2.8	252	3
419	西山上池	本郷町	南方	西山	3.5	420	1
420	西山下池	本郷町	南方	西山	2.7	440	2
421	迫の窪上池	本郷町	南方	迫の窪	2.5	204	2
422	棕原上池	本郷町	南方	竹之下	3.3	380	1
423	京免池	本郷町	南方	京免	2.5	198	2
424	松ヶ谷池	本郷町	南方	観音平	2.2	465	2
425	大原奥池	本郷町	南方	峠野前	2.5	435	1
426	大原上池	本郷町	南方	大原	3.2	320	1
427	大原池2号	本郷町	南方	大原	3.1	396	1
428	大原下池	本郷町	南方	大原	2.4	468	1

数	池 名	所在			規模		人家
		町	大字	字	堤高(m)	貯水量(m ³)	
429	古池奥池	本郷町	南方	観音平	3.7	629	1
430	飯田裏池	本郷町	南方	中之前	2.8	450	1
431	村井池1号	本郷町	下北方	風呂迫	2.1	231	1
432	大原中池	本郷町	南方	大原	3.9	720	1
433	上油井領池2号	本郷町	下北方	塚本	5.6	3960	10
434	錦池	本郷町	上北方	大原	3.7	280	4
435	八修池	本郷町	上北方	畠谷	2.4	336	2
436	畠谷上池	本郷町	上北方	畠谷	3.5	290	3
437	畠谷下池	本郷町	上北方	畠谷	2.8	255	2
438	深谷新池	本郷町	上北方	深谷	5.8	3680	7
439	深谷宗原池	本郷町	上北方	假林	2.3	630	1
440	峠越池	本郷町	上北方	峠越	3.0	480	2
441	奥本横池	本郷町	上北方	慶祖	4.0	777	1
442	奥本上池	本郷町	上北方	高山	1.9	240	1
443	暮迫池	本郷町	上北方	西暮迫	2.4	360	1
444	仁井屋池	本郷町	上北方	仁井屋	2.6	1800	5
445	高畑池	本郷町	上北方	向田	2.8	189	2
446	高広池	本郷町	上北方	歟迫	2.4	240	2
447	山重上池	本郷町	上北方	台応	2.6	188	1
448	新池	本郷町	上北方	犬ヶ馬場	2.4	1200	7
449	峠池	本郷町	上北方	道祖神	3.6	354	5
450	門出垣内池	本郷町	上北方	西迫	2.2	190	3
451	石仏の池	本郷町	上北方	奥石物	5.7	900	13
452	木負田大池	本郷町	善入寺	木負田	2.8	1800	13
453	竹原越池	本郷町	善入寺	竹原越	2.1	360	6
454	音田池	本郷町	善入寺	北山	2.5	210	3
455	黒岩池	本郷町	善入寺	北山	2.2	203	1
456	住田池	本郷町	善入寺	降松甲	3.6	240	1
457	降松池	本郷町	善入寺	降松	2.4	504	2
458	椎木池	本郷町	善入寺	椎木	3.3	216	1
459	丸山三角池	本郷町	善入寺	前畑	4.6	506	1
460	丸山池	本郷町	善入寺	前畑	2.2	280	1
461	末広池	本郷町	善入寺	末広	2.5	448	1
462	後口池	本郷町	善入寺	後口	2.5	576	1
463	降松池	本郷町	善入寺	須郷	2.4	600	3
464	正広山池	本郷町	善入寺	正広山	14.8	31500	3
465	清水池	本郷町	善入寺	後口垣	4.3	1600	3
466	丸本池	本郷町	善入寺	後口垣	1.5	200	1
467	穴山池1号	本郷町	善入寺	穴山甲	4.3	600	3
468	鷹巣上池	本郷町	善入寺	鷹ノ巣	3.6	3750	10
469	鷺ヶ谷池	本郷町	善入寺	高平	2.1	390	2
470	センバ谷池	本郷町	善入寺	鷹ノ巣	14.8	55600	10
471	水細池2号	本郷町	善入寺	鷹ノ巣甲	1.6	320	10

数	池 名	所在			規模		人家
		町	大字	字	堤高(m)	貯水量(m ³)	
472	東下岡池	本郷町	本郷	神原谷	2.9	476	4
473	坂本池	本郷町	本郷	天木	2.7	700	3
474	鴉越池	本郷町	本郷	鴉越	4.0	2430	3
475	蛤池	本郷町	本郷	蛤	3.4	2200	11
476	山蔓池	本郷町	船木	花園	2.7	345	2
477	大久保池	本郷町	船木	西山	2.8	3750	5
478	榎原上池	本郷町	船木	西山	3.8	16500	6
479	金壳上池	本郷町	船木	下開	3.0	5810	18
480	金壳下池	本郷町	船木	下開	3.2	6630	18
481	奥の谷上池	本郷町	船木		4.9	650	4
482	奥の谷下池	本郷町	船木	金壳	1.7	200	4
483	金本池	本郷町	船木	菖蒲	2.4	429	1
484	西田池	本郷町	船木	寺迫谷	3.5	720	3
485	石原池	本郷町	船木	石原谷	2.4	320	2
486	奥池	本郷町	船木	陳鎌	3.2	300	1
487	新池	本郷町	船木		10.0	44000	120
488	東山池	本郷町	船木	東山	4.9	6300	4
489	清水池	本郷町	船木	平岩	2.5	1260	8
490	大門池3号	本郷町	船木	芋堀	1.6	240	1
491	大門池5号	本郷町	船木	芋堀	2.8	437	1
492	わらび谷池	本郷町	船木	芋堀	4.7	3800	20
493	建石池	本郷町	上北方	用倉口成	11.3	24900	90
494	六助溜池	本郷町	本郷	西野田	3.5	1125	8
495	野田新池	本郷町	本郷	西野田	7.5	8000	10
496	与茂九郎池	本郷町	南方	与茂九郎	12.0	170000	75
497	広草田上池	本郷町	善入寺	東巖石	6.0	18000	21
498	広草田下池	本郷町	善入寺	東巖石	12.7	81200	20
499	用倉新池	本郷町	上北方	用倉口		302000	50
500	一手屋池	本郷町	上北方	一手屋	10.8	133200	107
501	王子池	本郷町	本郷	西野田	5.6	8400	16
502	梶谷池	本郷町	南方	梶谷	4.4	1326	4
503	柳之内奥池	本郷町	南方	柳之内	3.5	266	2
504	柳之内池	本郷町	南方	柳之内	3.7	4960	11
505	沖田上池	本郷町	南方	沖田	2.9	702	1
506	大唐田池	本郷町	南方	大唐田	3.5	1564	4
507	小迫池	本郷町	南方	小迫	2.8	380	3
508	大池	本郷町	南方	東谷	2.7	1260	14
509	小池	本郷町	南方	東谷	3.4	756	2
510	須郷池	本郷町	南方	須郷	4.2	6396	5
511	宮元下池	本郷町	南方	尾迫	1.7	225	1
512	細田下池	本郷町	南方	細田	1.9	486	3
513	佐々木下池	本郷町	南方	清水	0.7	408	1
514	佐々木上池	本郷町	南方	清水	1.2	288	1

数	池 名	所在			規模		人家
		町	大字	字	堤高(m)	貯水量(m ³)	
515	山口池	本郷町	南方	神之木	2.2	1250	2
516	中村池	本郷町	南方	宮ノ奥	1.8	724	2
517	川村池	本郷町	南方	宮ノ奥	2.2	563	1
518	宮の奥池	本郷町	南方	行末	2.7	800	3
519	石ヶ鼻池	本郷町	南方	石ヶ鼻	5.5	4800	11
520	新宅池3号	本郷町	南方	行末	3.5	749	6
521	高下の下池	本郷町	南方	池之内	3.4	2156	9
522	新池	本郷町	南方	二本松	6.5	3432	2
523	まるこ池	本郷町	南方	原田	6.2	4680	8
524	中ノ坪池	本郷町	南方	神ヶ原	4.8	2640	8
525	寺川中池	本郷町	南方	寺畑	3.0	224	1
526	林池	本郷町	南方	柳ヶ谷	3.4	216	2
527	松浦上池	本郷町	南方	檜之山	2.5	714	5
528	棕原下池	本郷町	南方	竹之下	3.1	440	1
529	日名内池	本郷町	南方	棕原	4.4	1560	7
530	梅木平池	本郷町	南方	梅木平	5.1	2880	12
531	どん田池	本郷町	南方	松之本	2.6	400	1
532	古池	本郷町	南方	五反八畝	5.3	2450	11
533	屋敷原下池	本郷町	南方	五反八畝	2.4	780	1
534	屋敷原上池	本郷町	南方	五反八畝	2.5	288	1
535	奥迫池	本郷町	下北方	奥迫	6.1	1260	6
536	上由井領池1号	本郷町	下北方	塚本	3.5	680	10
537	物申下池	本郷町	上北方	土迫	2.6	697	5
538	物申上池	本郷町	上北方	土迫	2.9	702	2
539	西の谷下池	本郷町	上北方	平田	2.6	340	8
540	中の谷池1号	本郷町	上北方	老杉	1.9	391	9
541	東の谷池	本郷町	上北方	平岩	4.4	1716	8
542	錦泉池1号	本郷町	上北方	平岩	2.8	550	8
543	鴻巣江池	本郷町	上北方	鴻巣江	6.4	5250	4
544	高山池	本郷町	上北方	池ノ岡	14.2	3750	11
545	藤次郎下池	本郷町	上北方	藤次郎垣内	4.2	420	1
546	小串池	本郷町	上北方	小串	4.3	273	3
547	本池	本郷町	上北方	道祖神甲	4.6	2385	8
548	鴻巣江池	本郷町	上北方		8.3	4500	8
549	じどろがお池	本郷町	善入寺		2.7	720	6
550	椎木池	本郷町	善入寺	石風呂	2.5	300	1
551	須郷池	本郷町	善入寺	須郷	2.6	608	3
552	穴山池2号	本郷町	善入寺	穴山	4.4	780	4
553	おたて上池	本郷町	善入寺	正広山	4.0	1890	6
554	おたて下池	本郷町	善入寺	正広山	4.6	1800	6
555	鷹巣下池	本郷町	善入寺	鷹巣	3.5	1600	10
556	水細池3号	本郷町	善入寺	平岩甲		2800	10
557	湾谷池	本郷町	本郷	湾谷	4.4	2520	18

数	池 名	所在			規模		人家
		町	大字	字	堤高(m)	貯水量(m ³)	
558	植原下池	本郷町	船木		2.6	1960	6
559	草田池	本郷町	船木		4.0	7200	12
560	鷺谷池	本郷町	船木	鷺谷		1400	6
561	衣掛池	本郷町	船木		2.9	2100	2
562	霧池	本郷町	上北方	霧池	14.9	21000	90
563	半田溜池	本郷町	船木	大畠	4.5	1500	15
564	大畠溜池	本郷町	船木	半田	4.8	3000	10
565	善入寺下池	本郷町	善入寺			31600	53
566	新池	本郷町	南方	岩鼻		3900	2
567	先谷池	本郷町	南方	違迫	3.2	768	5
568	榮耕池	本郷町	船木	東山	10.0	44000	7
569	寺東池	久井町	吉田	寺東	2.3	450	2
570	ふじゅう池	久井町	吉田	寺東	5	4800	40
571	丸草田池	久井町	吉田	烏ヶ丸	6	4500	40
572	寄金池	久井町	吉田	寄金	5	1330	13
573	吉田大池	久井町	吉田	寄金	23.5	312000	95
574	唐池	久井町	筋原	切立	2.9	1870	7
575	ブイブイ河原池	久井町	筋原	切立	7.4	7040	10
576	新入池	久井町	筋原	辺ヶ峠	3.2	9920	22
577	三ツ池中池	久井町	筋原	辺ヶ峠	5.6	3180	13
578	塚の口池	久井町	筋原	大峠平	2.6	253	3
579	三ツ池下	久井町	筋原		4.0	3443	3
580	中池	久井町	下津	陶政	2.6	2100	5
581	松迫下池	久井町	下津	陶政	5.8	1390	20
582	松迫上池	久井町	下津	陶政	2	1250	20
583	ヤブレ池	久井町	下津	陶政	2.8	5320	17
584	鬼岩上池	久井町	下津	鬼岩	3.2	1920	5
585	鬼岩下池	久井町	下津	八幡	1.6	1320	11
586	番出池2	久井町	下津	高麗笹	2	700	3
587	下池	久井町	下津	高麗笹	1.9	1090	5
588	正番池	久井町	下津	高根沖	4.5	9000	16
589	正番中池	久井町	下津	高根沖	1.8	1210	16
590	大笹池	久井町	下津	大笹	4.9	3820	5
591	昭和池	久井町	下津	明神山	3.8	1900	34
592	明神池	久井町	下津	明神沖	4	13600	8
593	更正池	久井町	下津	明神沖	5.2	1300	10
594	前友池	久井町	下津	大坪	4.2	2390	2
595	大藤上池	久井町	下津	東時宗	3.5	1620	3
596	休み池	久井町	下津	東時宗	4.3	1630	6
597	フケンタニ池	久井町	下津	明神沖	5.4	3020	3
598	氏名池	久井町	下津	高砂	4.5	12900	32
599	氏名新池	久井町	下津	高砂	3.4	7310	15
600	切田池	久井町	下津	切田	4.5	1440	12

数	池 名	所在			規模		人家
		町	大字	字	堤高(m)	貯水量(m ³)	
601	黄晩池	久井町	下津	陶政条	2.9	4060	7
602	小田池	久井町	下津	龍王面	4	340	5
603	水呉場池	久井町	下津	龍王面	4.2	9240	5
604	奥(正番上)池	久井町	下津		2.1	520	－
605	上の別当池	久井町	江木	松の本	3.4	2150	13
606	下の別当池	久井町	江木	松の本	4.5	3300	12
607	福田池	久井町	江木	中通り	1	500	2
608	黄幡池	久井町	江木	中通り	4.5	2290	2
609	吉原1号池	久井町	江木	吉原	5.4	4000	20
610	吉原2号池	久井町	江木	吉原	5.1	6000	20
611	吉原4号池	久井町	江木	吉原	5.7	6100	20
612	御手洗池	久井町	江木	宮ノ本	1.8	890	3
613	高城本池	久井町	江木	高城本	5.2	1200	5
614	堀越池	久井町	江木	奥谷	3.5	1010	6
615	金行池	久井町	江木	鬼面窪	3.3	1500	3
616	後の谷池	久井町	羽倉	後谷	5.5	6480	10
617	大峠下池	久井町	羽倉	烏帽子	5.3	8800	16
618	岩村池	久井町	羽倉	烏帽子	7.6	26000	12
619	岩村池	久井町	羽倉	烏帽子	4.9	12000	12
620	あほう池	久井町	羽倉	神谷	4.4	10500	27
621	飛石池	久井町	羽倉	飛石	6.2	23630	27
622	茶臼池	久井町	羽倉	茶臼池	2.5	1590	27
623	三反田池	久井町	羽倉	茶臼池	4	3360	18
624	新池	久井町	羽倉	三反田	5.4	6750	18
625	石堂上池	久井町	羽倉	石堂谷	6.8	28800	32
626	石堂下池	久井町	羽倉	石堂谷	5.5	25000	32
627	石堂谷池	久井町	羽倉	石堂谷	2.7	1140	3
628	大番池	久井町	羽倉	大番	5.8	20250	27
629	井出の口池	久井町	羽倉	石堂	3.7	3600	10
630	堀切小池	久井町	羽倉	堀切	3.8	1200	32
631	堀切新池	久井町	羽倉	堀切	5.4	4450	32
632	大紡池	久井町	羽倉	狐ヶ城沖	3.6	7150	8
633	雀の迫上池	久井町	羽倉	虚空蔵	1.9	2000	4
634	土井池	久井町	羽倉	宮ヶ峠	3	1250	2
635	新池	久井町	羽倉	宮ヶ峠	3.2	3600	5
636	宮が坂池	久井町	羽倉	宮ヶ峠	2.5	2500	3
637	寅造下池	久井町	羽倉	市ヶ峠	2.2	2360	6
638	仁井ヤ池	久井町	羽倉	鵜谷	3.6	3000	7
639	半谷中池	久井町	羽倉	鵜谷	3.5	1760	3
640	宮ヶ脇池	久井町	羽倉	宮ヶ峠	2.6	2240	15
641	大地池	久井町	羽倉	蓮光寺谷	3.9	8800	17
642	永池	久井町	羽倉	宮ヶ峠	3.8	26500	11
643	市ヶ峠池	久井町	羽倉	宮ヶ峠	1.9	3900	12

数	池 名	所在			規模		人家
		町	大字	字	堤高(m)	貯水量(m ³)	
644	石ヶ坪池	久井町	羽倉	石ヶ坪	2.5	1800	3
645	堀溝池	久井町	羽倉	定国	2.6	475	1
646	長池	久井町	羽倉	垣内	1.1	24	2
647	貞清池	久井町	羽倉	鴉谷	1.3	218	2
648	ひや池	久井町	山中野	元広	3.9	6900	13
649	西上池	久井町	山中野	岡峠	2.2	1210	2
650	三升池	久井町	山中野	三升田	3	3340	6
651	西池	久井町	山中野	土岸	1.5	3250	30
652	清蔵池	久井町	山中野	清蔵窪	3.8	3520	9
653	清蔵池	久井町	山中野	清蔵窪	2.2	1140	2
654	大池	久井町	山中野	大池	2.5	3900	7
655	鳶の子池	久井町	山中野	鳶の子	2.8	5890	13
656	下池	久井町	山中野	備後牛	2	1350	3
657	陶池	久井町	山中野	石光	2.7	1620	3
658	陶上池	久井町	山中野	石光	2.2	1250	3
659	三ヶ池	久井町	山中野	分の取	2.7	2400	10
660	脇坂池	久井町	山中野	新入窪	1.9	442	2
661	雨池	久井町	山中野	雨池	2.1	288	2
662	原池	久井町	山中野	大池	1.3	300	1
663	共同池	久井町	山中野		1.5	3447	-
664	菰池上池	久井町	小林	菰池窪	4.6	8820	13
665	辛池	久井町	小林	向地	1.7	1790	11
666	下池	久井町	小林	向地	2	1500	4
667	モバ池	久井町	土取	梅ノ木奥	2.9	1350	13
668	シン池	久井町	土取	梅ノ木奥	3.8	4800	13
669	土取下池	久井町	土取	大沢	3.8	15000	18
670	中池	久井町	土取	大沢	3	2200	18
671	河野池	久井町	土取	湯の迫	2.1	1350	2
672	ニイヤ池	久井町	土取	梅ノ木奥	2.1	1760	13
673	砂子池	久井町	坂井原	砂子	3.7	4050	11
674	下池	久井町	坂井原	内蔵下	4	6800	37
675	中池	久井町	坂井原	内蔵下	4.2	30000	37
676	上池	久井町	坂井原	内蔵下	3.5	18000	7
677	池田の池	久井町	坂井原	半田	2.1	1600	2
678	小谷池	久井町	坂井原	為国	4.1	2300	5
679	大仙池	久井町	坂井原	冠	4.3	5470	5
680	宗山の池	久井町	坂井原	実ヶ原	3.5	1210	3
681	取内新池	久井町	坂井原	取内	3.1	1320	6
682	庄田池	久井町	坂井原	道上	2	1820	6
683	庄田池	久井町	坂井原	道上	2.6	1680	6
684	中曽池	久井町	坂井原	堂の前	3.1	4200	8
685	平池	久井町	坂井原	井両	2.5	1050	3
686	森吉池	久井町	坂井原	森吉	2.1	1260	32

数	池 名	所在			規模		人家
		町	大字	字	堤高(m)	貯水量(m ³)	
687	土池	久井町	坂井原	内蔵下	4	39600	32
688	岡田池	久井町	羽倉	石ヶ坪	1.9	1200	2
689	川ノ上池	久井町	坂井原	亀ヶ久保	2.9	1570	8
690	大池	久井町	坂井原	上ヶ原	4.6	78000	58
691	見山田池	久井町	坂井原	上ヶ原	3.1	19200	22
692	見山田新池	久井町	坂井原	上ヶ原	2.9	7500	22
693	新池	久井町	坂井原	居船	3.6	1180	3
694	居船池上池	久井町	坂井原	居船	2.8	1350	9
695	居船下池	久井町	坂井原	居船	3.8	1490	9
696	坊蔵池	久井町	坂井原	坊蔵	2.3	1750	3
697	長池	久井町	坂井原	下谷	2.1	1450	2
698	重安池	久井町	羽倉	峠谷	2.8	1290	3
699	奥殿上池	久井町	坂井原	奥殿	3.3	2880	9
700	石風呂池	久井町	坂井原	観音	5	3220	7
701	奥池	久井町	坂井原	焼御堂	4.5	1010	3
702	トチ谷1番池	久井町	坂井原	トチ谷	4.8	3380	7
703	向原池	久井町	坂井原	向原	3.2	1080	2
704	入野池1号	久井町	坂井原	入野	2.2	1180	11
705	入野池4号	久井町	坂井原	入野	4.4	1730	11
706	入野池3号	久井町	坂井原	入野	2.5	1860	11
707	豊田池	久井町	坂井原	原上り	5.7	2540	2
708	中池	久井町	坂井原	原上り	2.2	1880	5
709	下池	久井町	坂井原	原上り	3.4	5640	12
710	ちばすい池	久井町	坂井原	天神後	3.4	1000	-
711	恵池	久井町	坂井原		2.7	429	1
712	池迫・堂迫共同池	久井町	坂井原	井両	2.3	1227	-
713	下西池	久井町	坂井原		2.2	260	1
714	もや池	久井町	坂井原	開住	2.3	672	4
715	池田池	久井町	坂井原	野間	5.0	468	2
716	池田池	久井町	坂井原		4.3	384	2
717	池田池	久井町	坂井原		3.3	630	2
718	トチ谷東池	久井町	坂井原	トチ谷	1.9	330	2
719	向原池	久井町	坂井原	向原	1.7	600	1
720	向原池	久井町	坂井原	向原	2.6	368	2
721	手島池	久井町	坂井原	向原	1.7	720	1
722	菰池	久井町	小林	菰池窪	3.9	8120	13
723	風呂防池	久井町	和草	法弘法	1.7	400	4
724	池ノ峠池	久井町	和草	加戸	4.3	4333	1
725	長池	久井町	和草		0.0	0	1
726	大藤屋池	久井町	和草	大藤屋	4.3	1213	-
727	古分池	久井町	和草	宗重	4.3	8925	1
728	大峠池下	久井町	和草		5.3	22410	1
729	大草田池	久井町	大草		11.4	80000	32

数	池 名	所在			規模		人家
		町	大字	字	堤高(m)	貯水量(m ³)	
730	上宗大池	久井町	泉	上宗	4.2	11413	1
731	上宗上池	久井町	泉	上宗	2.3	3465	1
732	大峠池	久井町	泉	大峠	4.1	11110	—
733	高尾池上	久井町	泉	末貞	3.3	1500	2
734	光石池	久井町	泉	白水	3.1	380	12
735	千造房池	久井町	泉	垣内	5.6	2837	12
736	石田池	久井町	泉	大縄	6.3	3307	2
737	大番大池	久井町	泉	天王平	5.5	6500	3
738	大番中池	久井町	泉	天王平	4.5	6075	3
739	南の奥の大池	久井町	泉	加戸	2.6	2295	2
740	新池	久井町	泉	垣内	3.5	2993	5
741	貞安池	久井町	小林		5.0	12600	—
742	煤田池	大和町	篠		3.7	6000	0
743	野差し池1	大和町	篠		2.6	10100	11
744	神原大池	大和町	篠		7.0	17800	3
745	中の河内新池	大和町	篠		5.9	5600	3
746	白土池	大和町	篠		5.4	27600	2
747	和木池	大和町	蔵宗		2.5	2800	5
748	新池	大和町	蔵宗		3.7	7900	10
749	カラ池	大和町	蔵宗		4	7900	11
750	した池	大和町	蔵宗		2	2900	6
751	夫婦池	大和町	蔵宗		5.7	6600	14
752	住田屋池	大和町	蔵宗		2.5	140	3
753	助実池	大和町	蔵宗		2	80	3
754	向こう野池	大和町	蔵宗		2.2	750	2
755	峠奥池	大和町	蔵宗		5	5600	12
756	中山池	大和町	蔵宗		2.5	360	2
757	市原池	大和町	蔵宗		3.5	1700	3
758	石倉の池	大和町	蔵宗		3	—	—
759	片山池	大和町	蔵宗		2.0	210	1
760	鳥ヶ池	大和町	蔵宗		3.6	16400	2
761	大谷新池	大和町	蔵宗		10.1	15750	3
762	風呂馬場池	大和町	萩原		4	6000	15
763	下条池	大和町	萩原		2	2300	15
764	下条小池	大和町	萩原		2.4	530	15
765	古武子池	大和町	萩原		2.8	1300	3
766	登崎上池	大和町	萩原		2.5	240	7
767	登崎下池	大和町	萩原		2.5	140	7
768	龍王池1	大和町	萩原		2.5	200	—
769	龍王池2	大和町	萩原		2	250	—
770	龍王池3	大和町	萩原		3	140	2
771	神田池1	大和町	萩原		2	410	3
772	神田池1(2)	大和町	萩原		1.7	600	3

数	池 名	所在			規模		人家
		町	大字	字	堤高(m)	貯水量(m ³)	
773	一町田池	大和町	萩原		3.7	5700	15
774	木原迫池	大和町	萩原		3.4	4000	2
775	吉岡池	大和町	福田		1.8	110	1
776	萩下の池	大和町	萩原		3.5	1400	3
777	神田大池	大和町	萩原		28	550000	50
778	石井池	大和町	福田		5.5	4500	5
779	大ばん池	大和町	福田		4.5	2200	5
780	天神池	大和町	福田		3.5	410	11
781	実組池	大和町	福田		2.5	2400	1
782	明谷池1	大和町	福田		2.5	290	2
783	明谷池2	大和町	福田		4	660	5
784	明谷池3	大和町	福田		4.5	1300	5
785	岡の池	大和町	福田		4	1600	12
786	中之池	大和町	福田		2.8	800	—
787	柳迫池	大和町	福田		4.5	26300	40
788	山永池	大和町	福田		5	14500	16
789	堂道池上	大和町	福田		4.5	6700	43
790	新原池	大和町	福田		1.4	300	1
791	新原の池	大和町	福田		2.6	370	1
792	岡田池	大和町	下徳良		1.6	400	—
793	藤田上池	大和町	下徳良		3.3	500	1
794	植田池1	大和町	下徳良		1.0	100	3
795	上ゴンコ池	大和町	下徳良		5.8	11000	2
796	土岸池	大和町	下徳良		1.6	490	14
797	今出池	大和町	下徳良		3.2	8000	6
798	御式池	大和町	下徳良		4.4	18000	8
799	田原上池	大和町	下徳良		3.7	400	4
800	安田新池	大和町	下徳良		3.8	14080	3
801	西川奥池	大和町	上徳良		3.1	3000	1
802	舩田上池	大和町	上徳良		3.4	1300	1
803	岩本池	大和町	上徳良		2.4	1000	1
804	井盛池	大和町	上徳良		3.5	3250	3
805	信末池	大和町	上徳良		3.2	7600	1
806	三川池	大和町	和木		9	14880	22
807	木札藤川池	大和町	和木		4	1500	11
808	三浦池	大和町	和木		2	580	2
809	横郷池	大和町	和木		8	24600	—
810	岩本大池	大和町	和木		3.5	780	2
811	キラキラ池	大和町	和木		6.5	19250	3
812	多田池	大和町	和木		8.4	46400	2
813	松木台池	大和町	棕梨		3.5	8800	8
814	野呂新池	大和町	棕梨		7	16200	25
815	高村池	大和町	棕梨		2.4	400	3

数	池 名	所在			規模		人家
		町	大字	字	堤高(m)	貯水量(m ³)	
816	満汐池	大和町	棕梨		3.1	110	1
817	水越池	大和町	棕梨		5	38200	26
818	上池	大和町	上草井		4.1	370	17
819	柿木谷池	大和町	上草井		2.9	1500	2
820	野田池	大和町	上草井		5.5	24000	2
821	草井池	大和町	上草井		3.0	450	1
822	谷川池	大和町	大具		2	240	2
823	野呂小池	大和町	大具		3.3	7400	28
824	上野呂池	大和町	大具		5	61900	28
825	下野呂池	大和町	大具		5	17140	25
826	下野呂池	大和町	大具		3	6440	25
827	保本池	大和町	大具		4.8	11810	3
828	三ツ池下池	大和町	大草		3.0	1080	2
829	金剛石上池	大和町	大草		3.2	2600	2
830	上崎池	大和町	大草		3.0	4300	－
831	池之谷池	大和町	大草		5.8	13700	3
832	野呂下池	大和町	大草		4.7	8000	2
833	野呂上池	大和町	大草		4.6	10600	2
834	高田池	大和町	大草		4.8	3400	－
835	松浦奥池	大和町	大草		2.6	220	3
836	新池(大草新池)	大和町	大草		7.5	16400	3
837	中池	大和町	大草		3.9	9700	11
838	下池	大和町	大草		2.4	1900	5
839	後藤田下池	大和町	平坂		7.2	27200	5
840	後藤田上池	大和町	平坂		6.5	20000	－
841	宗友池	大和町	平坂		3.0	430	1
842	堂迫池	大和町	平坂		1.2	150	1
843	上廻池	大和町	平坂		3.6	3700	2
844	北迫池	大和町	平坂		2.8	2100	2
845	こぶ迫池	大和町	箱川		3.0	2100	1

44 海岸

番号	海岸名	ゾーン名	エリア名	所管
1	三原海岸(久津)	尾道・因島	幸崎・須波	水国局
2	三原海岸(大荷)			水国局
3	能地漁港海岸(能地)			水産庁
4	三原海岸(須波)			水国局
5	須波港海岸(須波)			港湾局
6	須波漁港海岸(須波)			水産庁
7	尾道糸崎港海岸(貝野)		糸崎港	港湾局
8	尾道糸崎港海岸(円一)			港湾局
9	尾道糸崎港海岸(三原)			港湾局

※広島沿岸海岸保全基本計画（平成26年9月改訂）、「地区海岸一覧」による。