（令和 6 年度）

（ A3 → A4 に縮小 ）

施設の配置図	縮尺	1/1000 (0 10 20 40 m)	学校名	三原小学校	調査番号	(都道府県) 34 (市町村) 204 (学校) 0400	整理番号	327

凡 例

建 物

- (未) 未とりこわし建物
- (危) 危険建物
- (借) 借用建物
- (一時) 一時使用建物

建物以外の工作物

- (自) 自転車置場
- (倉) 倉　庫
- (吹) 吹き抜けの渡り廊下
- (温) 温　室
- (撲) 相 撲 場

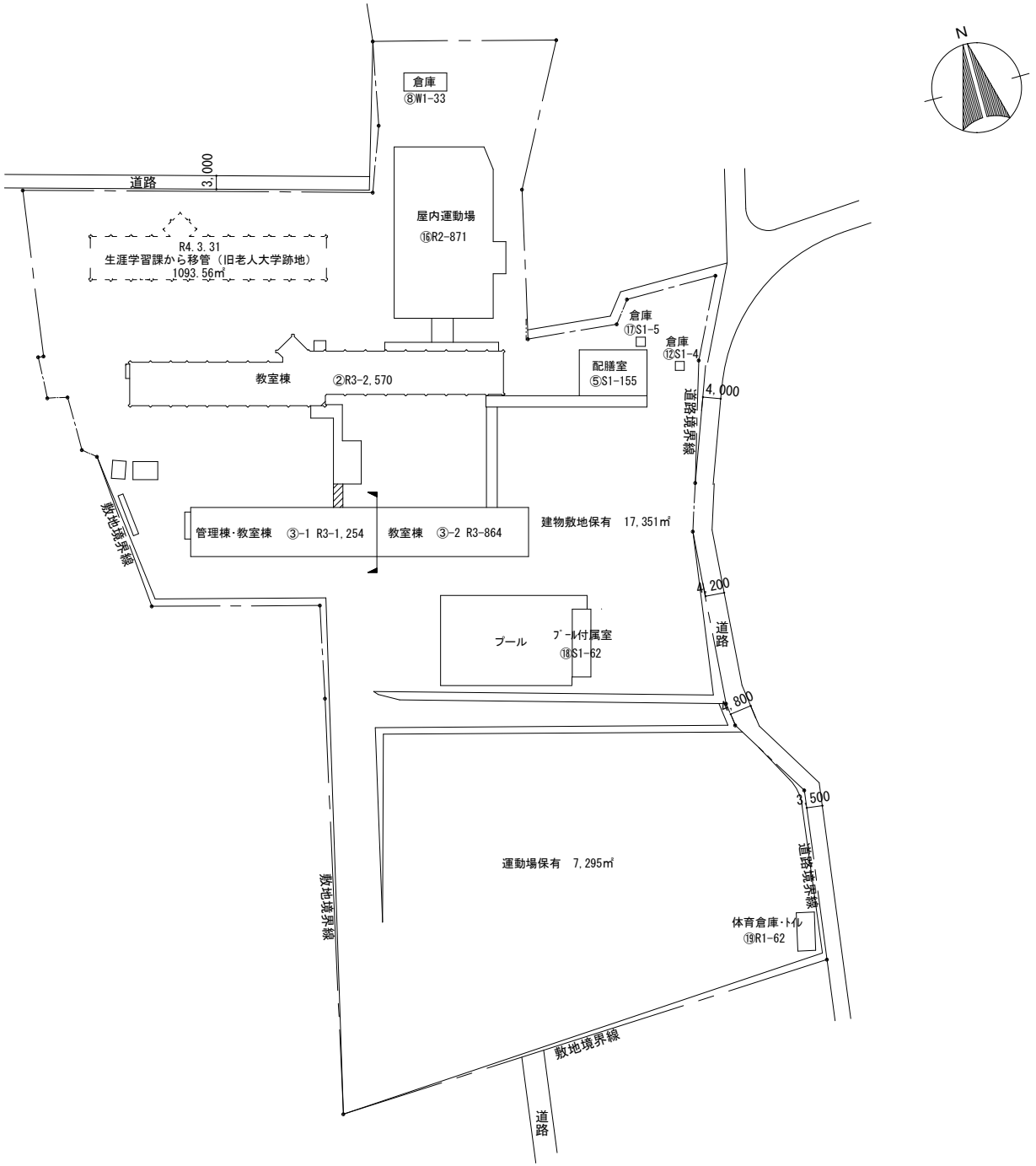

方 位
N
（北に矢印を付す）

文 部 科 学 省

（A3→A4に縮小）

平面図	縮尺	1/500 (0 5 10 20 m)	学校名	三原小学校	調査番号	(都道府県) 34	(市町村) 204	(学校) 0400	整理番号	327

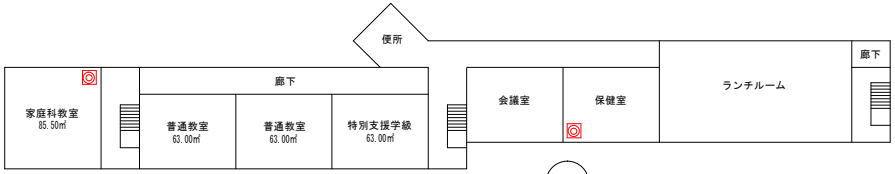

②

教 室 棟（ １階 ）

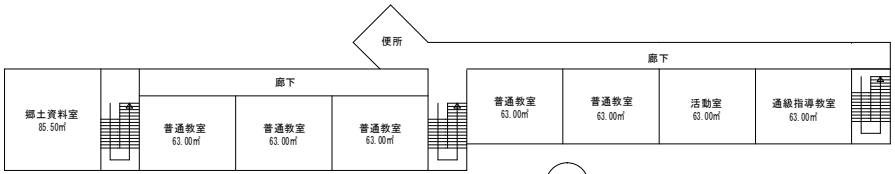

②

教 室 棟（ ３階 ）

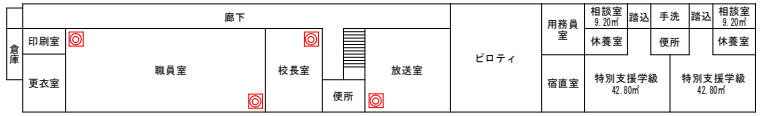

③－１　③－２

１ 階

管理棟・教室棟（ １階 ）

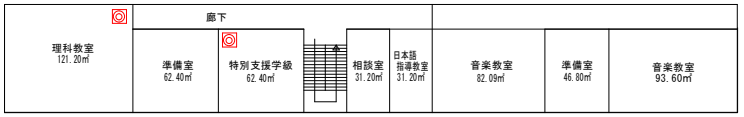

③－１　③－２

３ 階

管理棟・教室棟（ ３階 ）

◎ 空間（ＩＲ）センサー

（令和 6 年度）

（ A3 → A4 に縮小 ）

施設の配置図	縮尺	1/600 (0 10 20 40 m)	学校名	糸崎小学校	調査番号	(都道府県) 34	(市町村) 204	(学校) 0401	整理番号	328

凡 例

建 物

- (未) 未とりこわし建物
- (危) 危険建物
- (借) 借用建物
- (一時) 一時使用建物

建物以外の工作物

- (自) 自転車置場
- (倉) 倉　庫
- (吹) 吹き抜けの渡り廊下
- (温) 温　室
- (撲) 相 撲 場

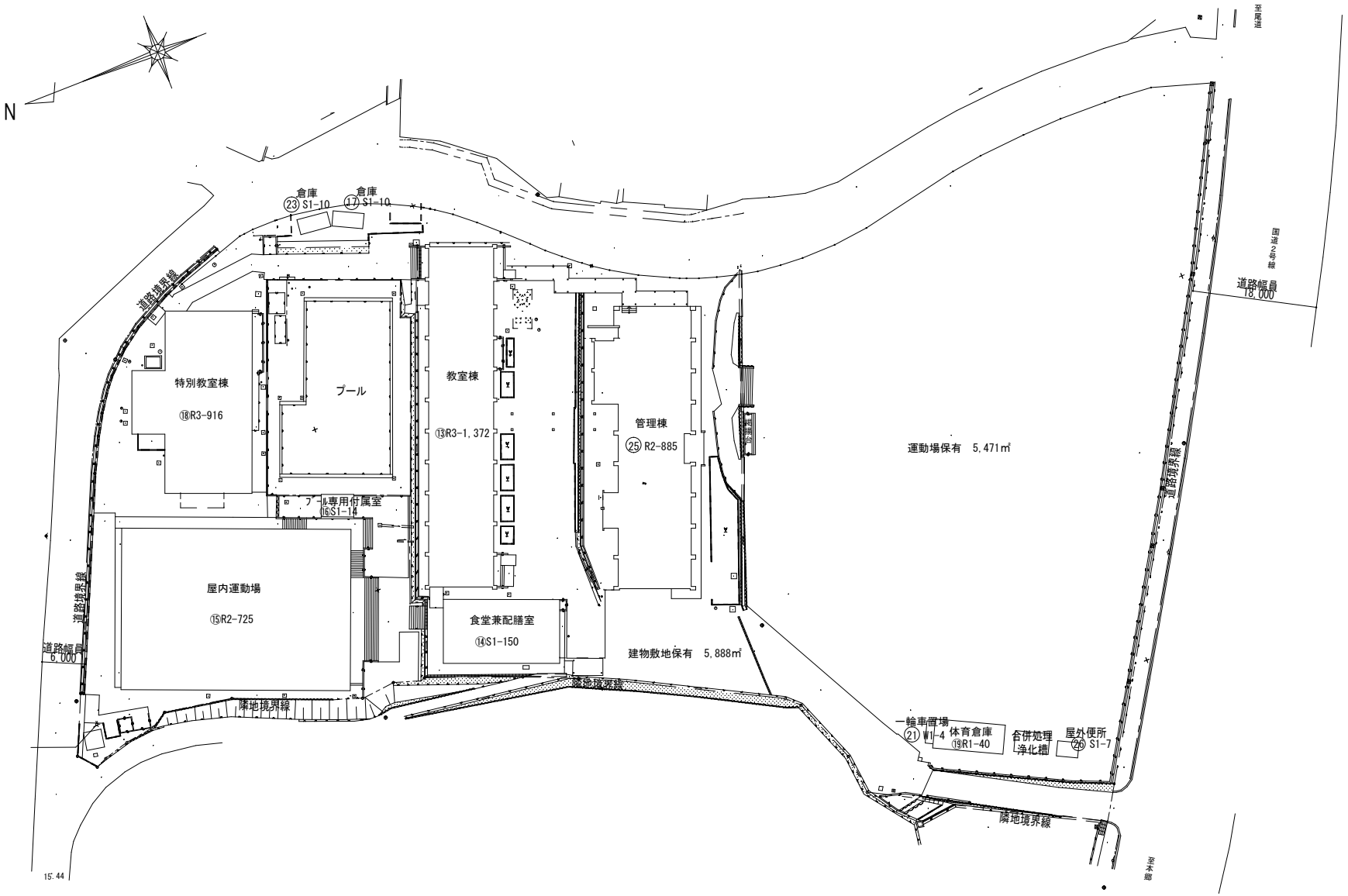

方 位

N

（北に矢印を付す）

（A3→A4に縮小）

平面図	縮尺	1/500 (0 5 10 20 m)	学校名	糸崎小学校	調査番号	(都道府県) 34	(市町村) 204	(学校) 0401	整理番号	328

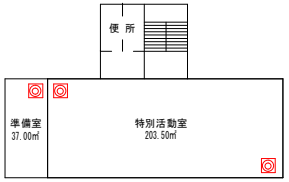

⑱ 3階

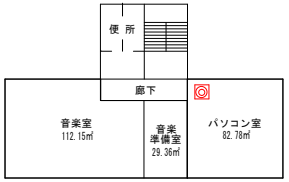

⑱ 2階

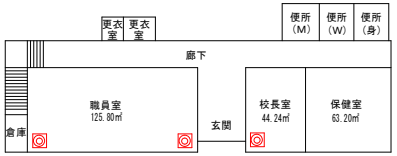

㉕ 1 階

◎ 空間（ＩＲ）センサー

（令和　6　年度）　　（ A3 → A4 に縮小 ）

施設の配置図	縮尺	1/1000　0　10　20　40　m	学校名	木原小学校	調査番号	(都道府県) 34	(市町村) 204	(学校) 0402	整理番号	329

凡例

建物

- (未) 未とりこわし建物
- (危) 危険建物
- (借) 借用建物
- (一時) 一時使用建物

建物以外の工作物

- (自) 自転車置場
- (倉) 倉　庫
- (吹) 吹き抜けの渡り廊下
- (温) 温　室
- (撲) 相 撲 場

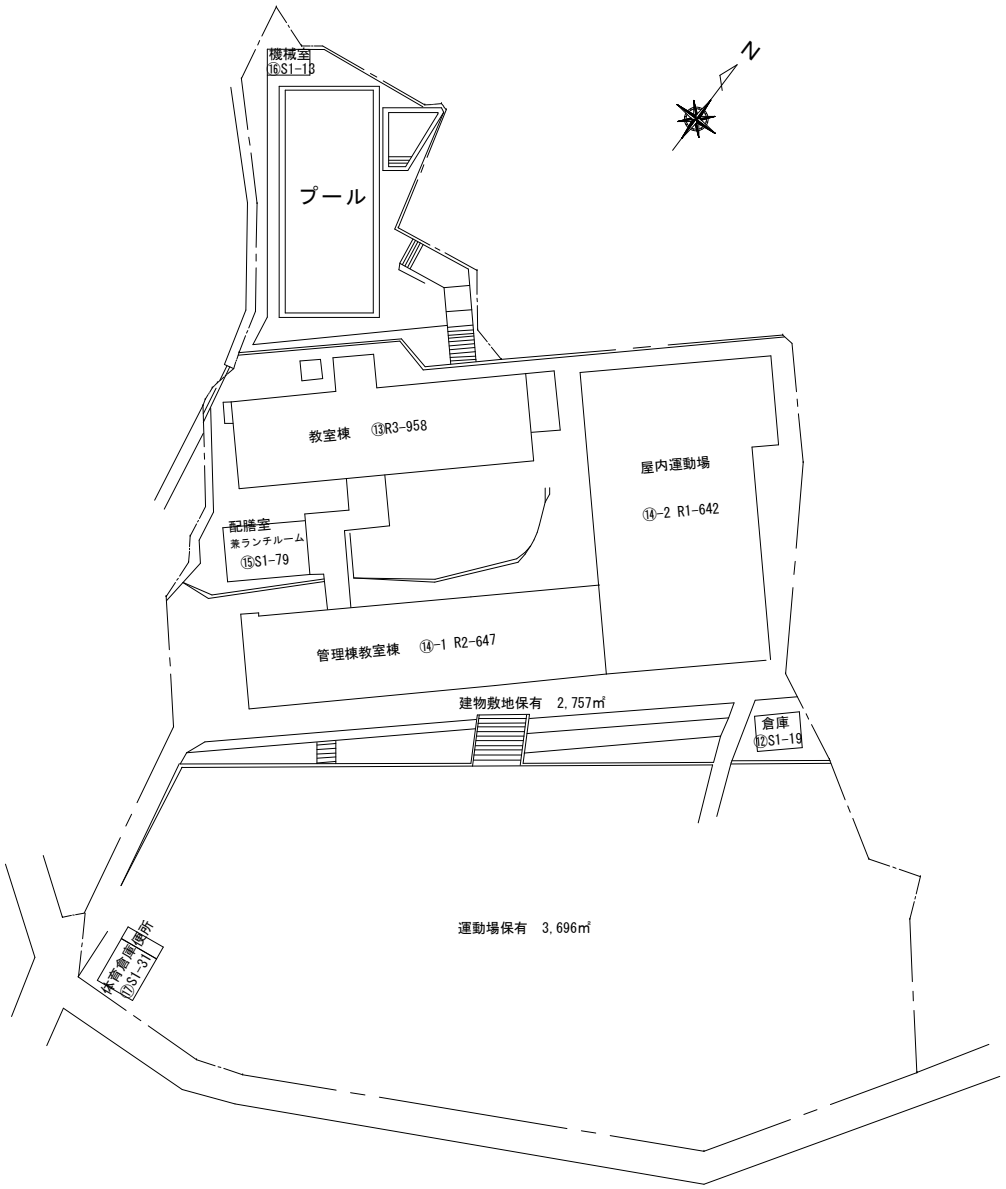

方位
N
(北に矢印を付す)

（A3→A4に縮小）

平面図	縮尺	1/500 (0 5 10 20 m)	学校名	木原小学校	調査番号	(都道府県) 34	(市町村) 204	(学校) 0402	整理番号	329

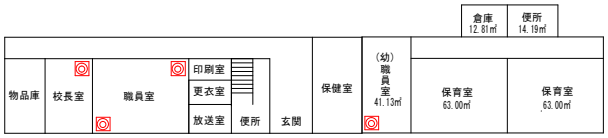

14-1 1階

◎ 空間（ＩＲ）センサー

（令和 6 年度）　（ A3 → A4 に縮小 ）

施設の配置図	縮尺	1/1000	学校名	中之町小学校	調査番号	（都道府県） 34	（市町村） 204	（学校） 0403	整理番号	330

凡 例

建 物

- 未 未とりこわし建物
- 危 危険建物
- 借 借用建物
- 一時 一時使用建物

建物以外の工作物

- 自 自転車置場
- 倉 倉　庫
- 吹 吹き抜けの渡り廊下
- 温 温　室
- 撲 相 撲 場

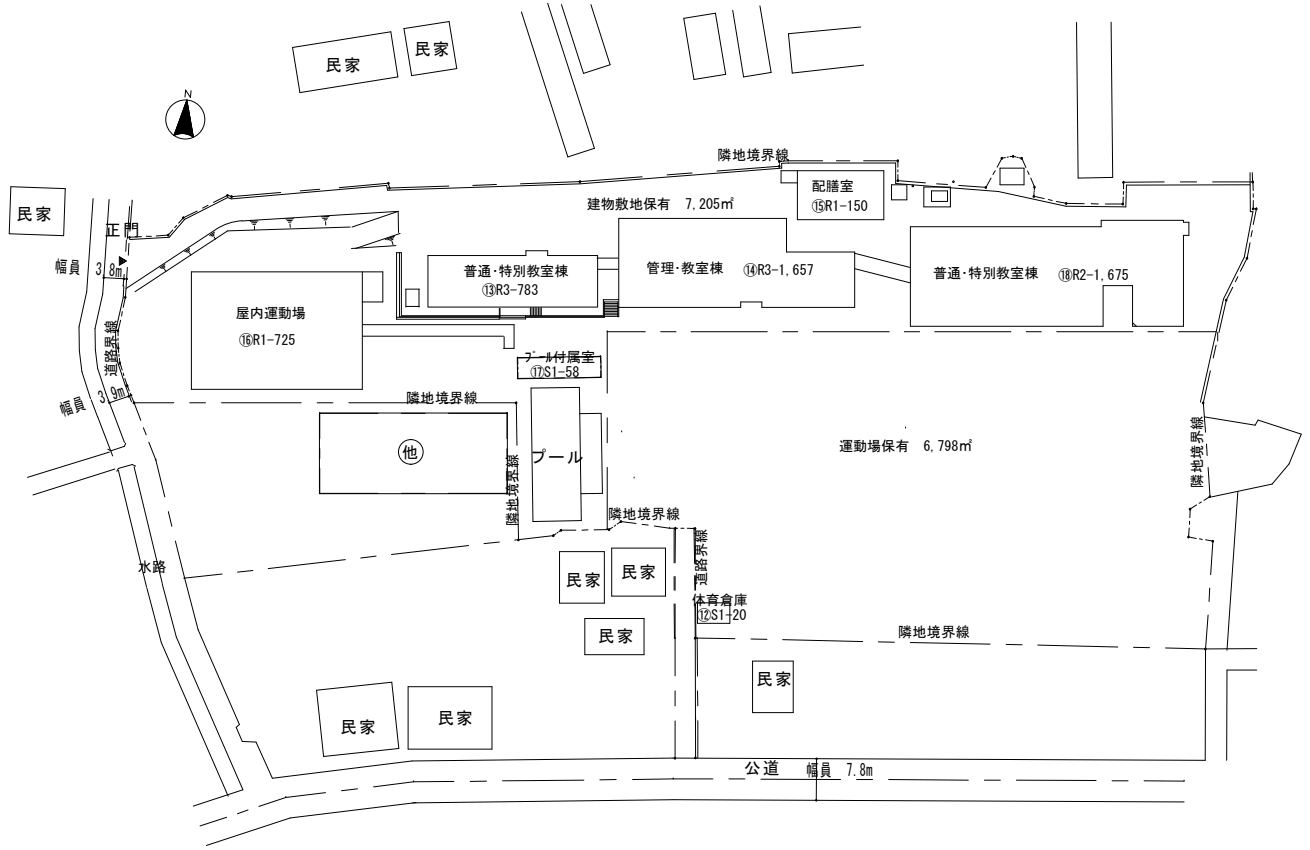

方 位

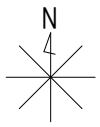

（北に矢印を付す）

（A3→A4に縮小）

平面図	縮尺	1/500 (0 5 10 20 m)	学校名	中之町小学校	調査番号	(都道府県) 34	(市町村) 204	(学校) 0403	整理番号	330

⑭ 2階

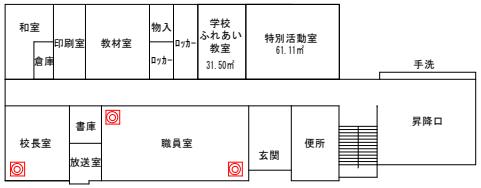

⑭ 1階

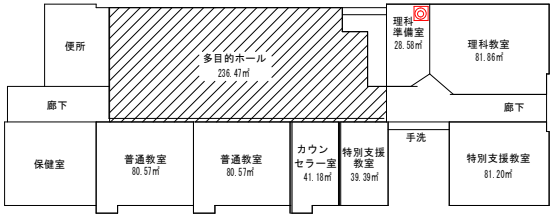

⑱ － 1階

◎ 空間（ＩＲ）センサー

（令和 6 年度）

（ A3 → A4 に縮小 ）

施設の配置図	縮尺	1/500 (0 10 20 40 m)	学校名	深小学校	調査番号	(都道府県) 34	(市町村) 204	(学校) 0407	整理番号	334

凡 例

建 物

- (未) 未とりこわし建物
- (危) 危険建物
- (借) 借用建物
- (一時) 一時使用建物

建物以外の工作物

- (自) 自転車置場
- (倉) 倉　庫
- (吹) 吹き抜けの渡り廊下
- (温) 温　室
- (撲) 相 撲 場

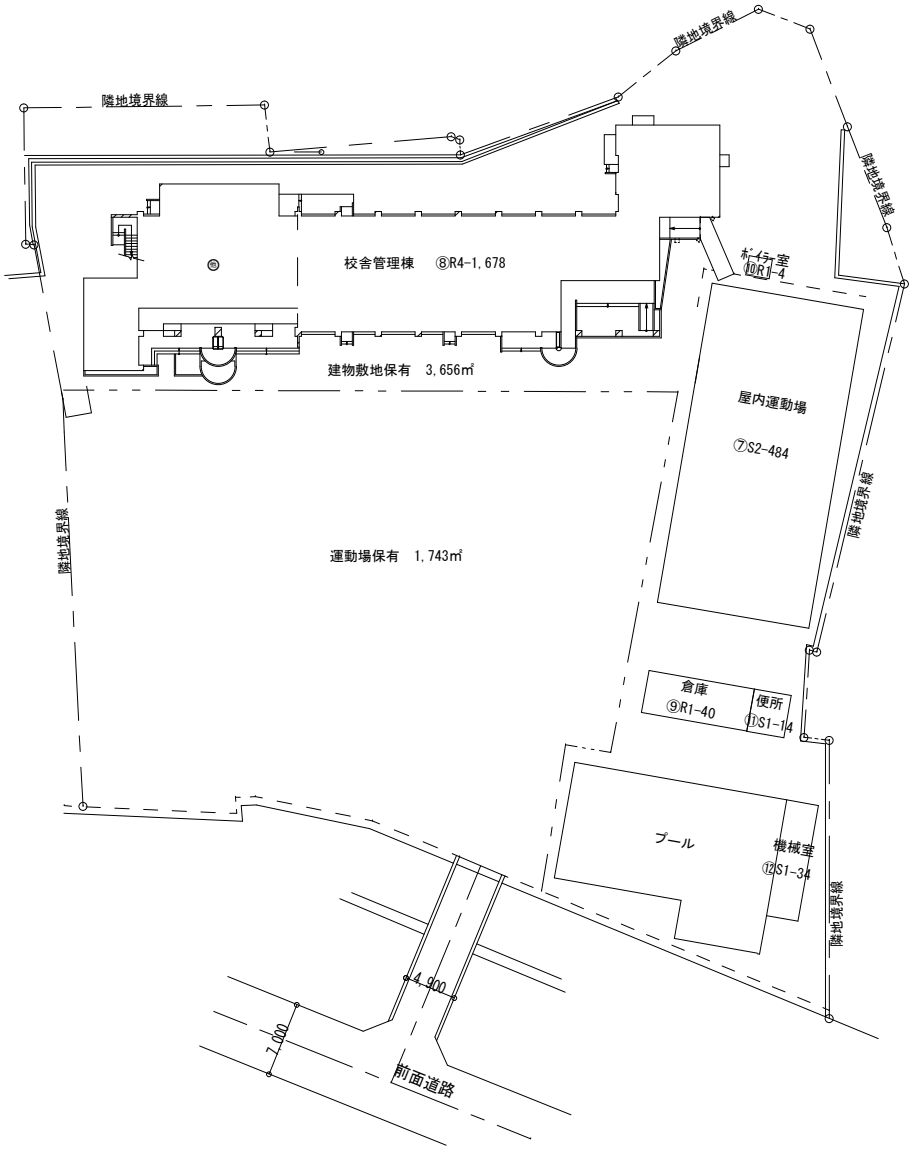

方 位
N
（北に矢印を付す）

文 部 科 学 省

（ A3 → A4 へ縮小 ）

平面図	縮尺	1/500 (0 5 10 20 m)	学校名	深小学校	調査番号	(都道府県) 34	(市町村) 204	(学校) 0407	整理番号	334

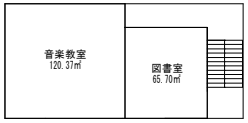

⑧ ４階

⑧ ３階

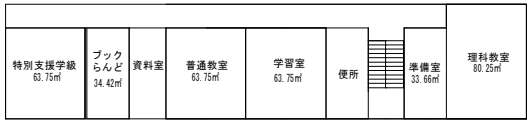

⑧ ２階

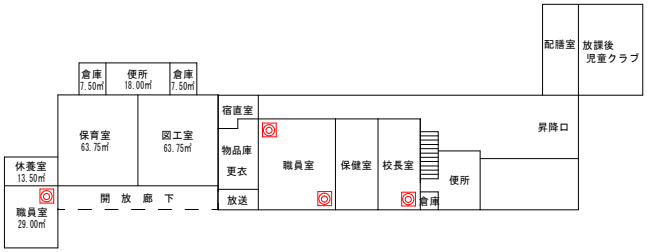

⑧ １階

◎ 空間（ＩＲ）センサー

（令和 6 年度）

（ A3 → A4 に縮小 ）

施設の配置図	縮尺	1/1000 (0 10 20 40 m)	学校名	鷺浦小学校	調査番号	(都道府県) 34	(市町村) 204	(学校) 0422	整理番号	344

凡 例

建 物

- (未) 未とりこわし建物
- (危) 危険建物
- (借) 借用建物
- (一時) 一時使用建物

建物以外の工作物

- (自) 自転車置場
- (倉) 倉　庫
- (吹) 吹き抜けの渡り廊下
- (温) 温　室
- (撲) 相 撲 場

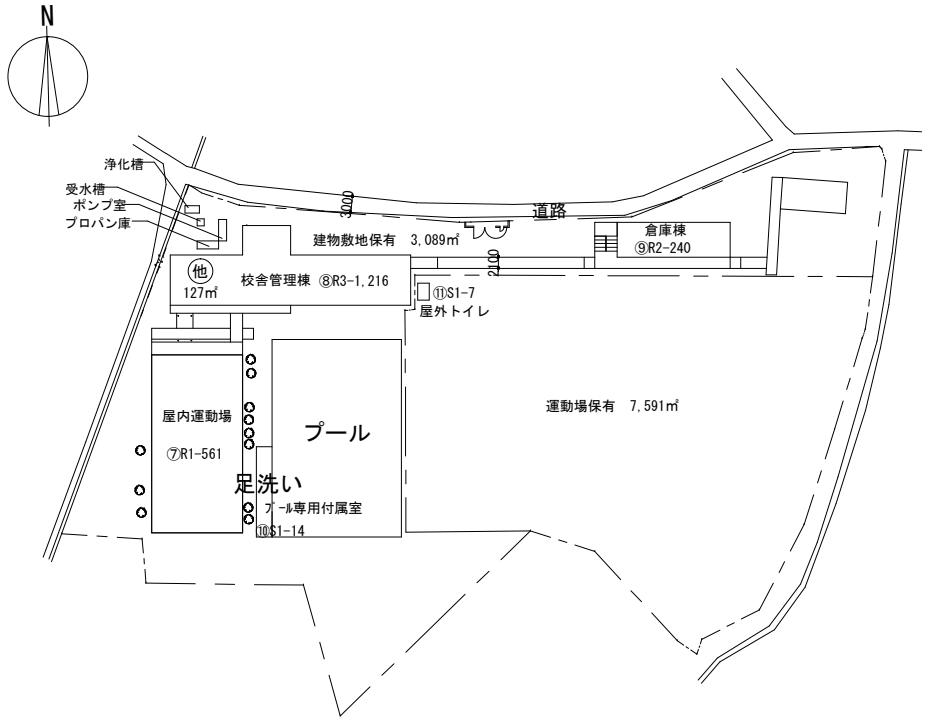

方 位

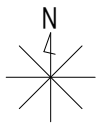

（北に矢印を付す）

（ A3 → A4 へ縮小 ）

平面図	縮尺	1/500 (0 5 10 20 m)	学校名	鷺浦小学校	調査番号	(都道府県) 34	(市町村) 204	(学校) 0422	整理番号	344

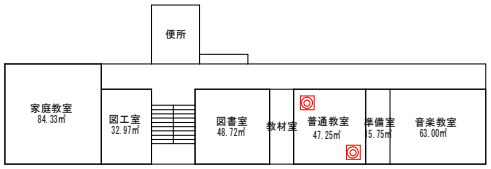

⑧ ３階

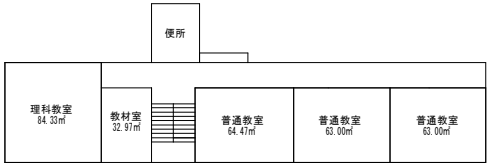

⑧ ２階

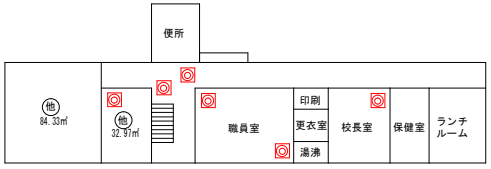

⑧ １階

◎ 空間（ＩＲ）センサー

（ A3 → A4 に縮小 ）

平面図	縮尺	1/300 (0 5 10 20 m)	学校名	旧向田小学校	調査番号	(都道府県) 34	(市町村) 204	(学校)	整理番号

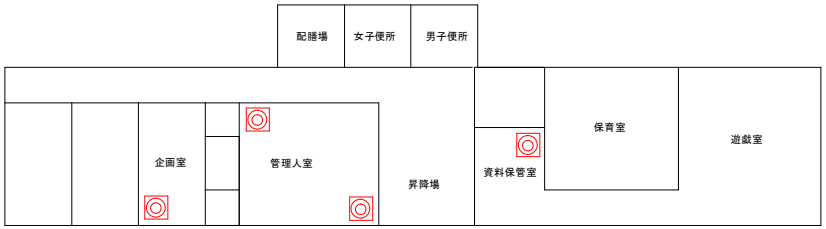

◎ 空間（ＩＲ）センサー

（ 令和６年度 ）　　（ A3 → A4 に縮小 ）

施設の配置図	縮尺	1/1000 (0 10 20 40 m)	学校名	第一中学校	調査番号	(都道府県) 34	(市町村) 204	(学校) 3681	整理番号	345

凡 例

建 物

- (未) 未とりこわし建物
- (危) 危険建物
- (借) 借用建物
- (一時) 一時使用建物

建物以外の工作物

- (自) 自転車置場
- (倉) 倉　庫
- (吹) 吹き抜けの渡り廊下
- (温) 温　室
- (撲) 相 撲 場

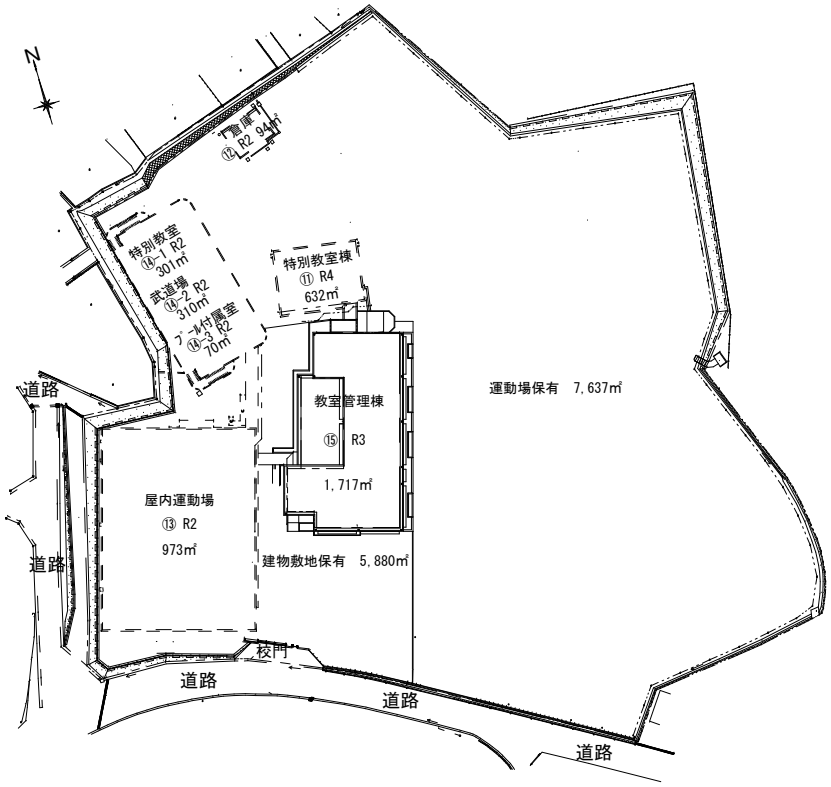

方 位
N
(北に矢印を付す)

文 部 科 学 省

（ A3 → A4 へ縮小 ）

平 面 図	縮尺	1/500 (0 5 10 20 m)	学校名	第一中学校	調査番号	(都道府県) 34	(市町村) 204	(学校) 3681	整理番号	345

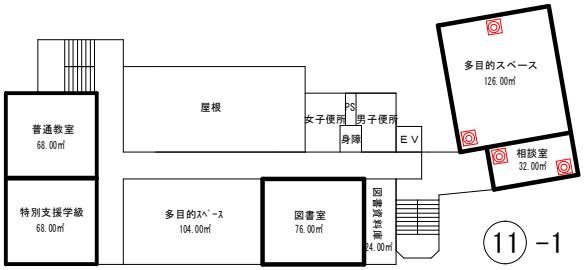

⑪ -1　２階

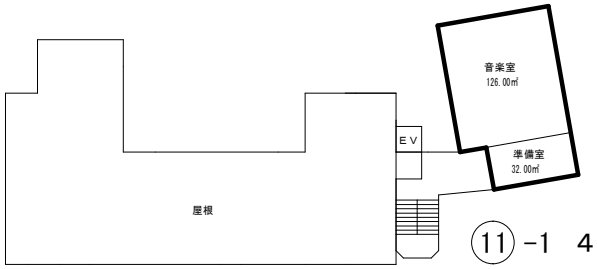

⑪ -1　４階

⑮　２階

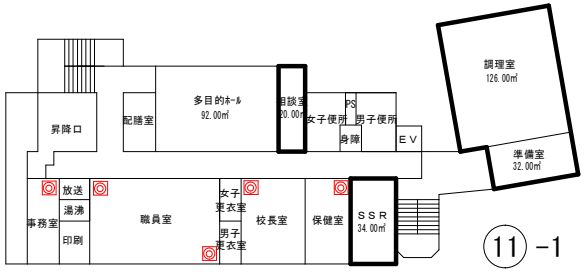

⑪ -1　１階

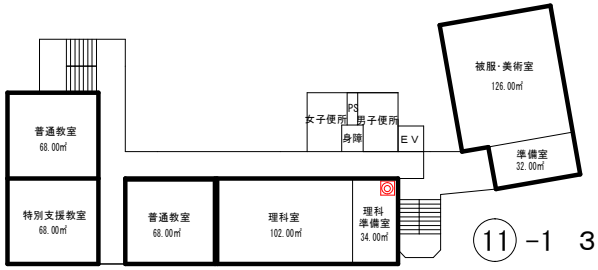

⑪ -1　３階

⑮　１階

⑮　３階

◎ 空間（ＩＲ）センサー

（ 令和６年度 ）　　（ A3 → A4 に縮小 ）

施設の配置図	縮尺	1/1000 (0 10 20 40 m)	学校名	第二中学校	調査番号	(都道府県) 34	(市町村) 204	(学校) 3682	整理番号	346

凡 例

建 物

- (未) 未とりこわし建物
- (危) 危険建物
- (借) 借用建物
- (一時) 一時使用建物

建物以外の工作物

- (自) 自転車置場
- (倉) 倉　庫
- (吹) 吹き抜けの渡り廊下
- (温) 温　室
- (撲) 相 撲 場

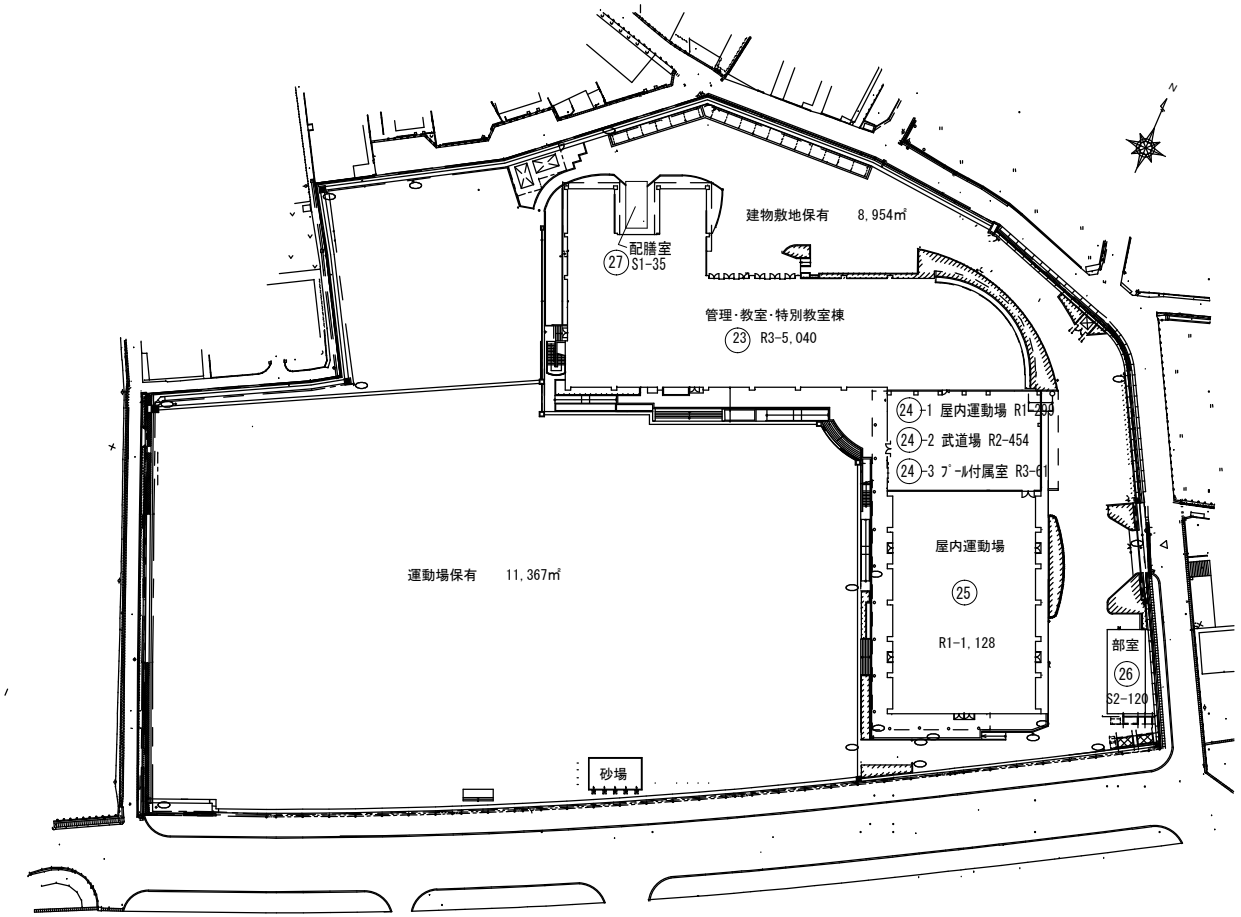

方 位
N
(北に矢印を付す)

（ A3 → A4 へ縮小 ）

平面図	縮尺	1/500 (0 5 10 20 m)	学校名	第二中学校	調査番号	(都道府県) 34	(市町村) 204	(学校) 3682	整理番号	346

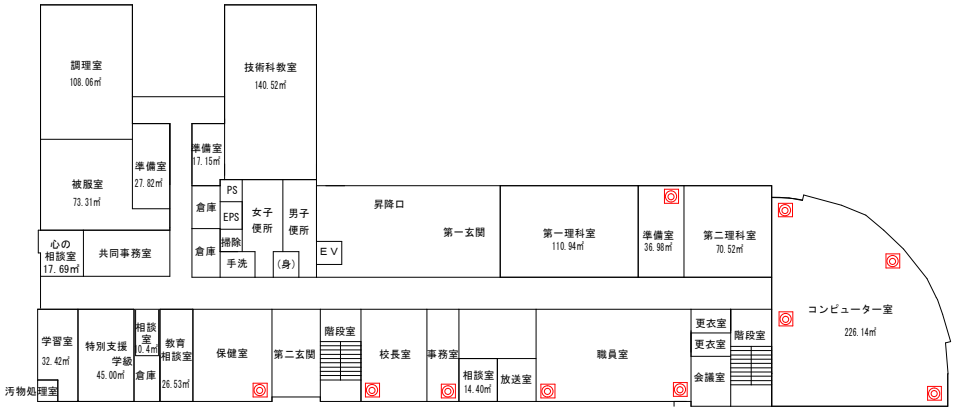

㉓ １階

◎ 空間（ＩＲ）センサー