

その他

(情報インフラ系)

No.	施設名	施設No	備考
1	本郷ケーブルネットワークセンター	20	
2	本郷シェルター	21	
3	北方シェルター	22	
4	南方シェルター	23	
5	船木シェルター	24	
6	久井地域情報センター	1358	
7	久井シェルター	1359	
8	坂井原シェルター	1360	
9	三原中央シェルター	1745	
10	下徳良シェルター	1746	
11	神田シェルター	1747	
12	和木シェルター	1748	
13	榎梨シェルター	1749	
14	八幡シェルター	1750	
15	高坂シェルター	1751	
16	沼田西シェルター	1752	
17	小泉シェルター	1753	
18	玉城シェルター	1754	
19	沼田東小学校シェルター	1755	
20	ダイヤハイツシェルター	1756	
21	自由ヶ丘シェルター	1757	
22	小坂シェルター	1806	
23	新倉シェルター	1807	
24	糸崎シェルター	1808	
25	木原シェルター	1809	
26	須波シェルター	1820	
27	須波西シェルター	1821	
28	鷺浦シェルター	1822	

施設カルテ

施設番号 20

データ基準日 令和5年4月1日

施設基本情報

施設名	本郷ケーブルネットワークセンター		
所在地(住所)	三原市本郷南		
部 課 名	デジタル化戦略監デジタル化戦略課		
FM大分類	その他	FM中分類	その他
財産中分類	行政財産(公共用)	地 域	本郷
財産小分類	その他の施設(公共用)	地 区	本郷南
中学校区		小学校区	
複合化状況	無	避難所指定状況	—
管理運営	指定管理	延床面積	39.43 ㎡
目的外使用		建築面積	63.45 ㎡
		敷地面積	1,985.85 ㎡



施設概要 光ケーブル制御施設

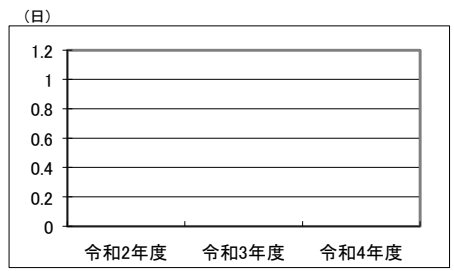
設置目的 地域情報、公共サービス情報の提供など高度情報化社会に適応したまちづくりを推進する

設置根拠法令等 三原市ケーブルネットワーク施設設置及び管理条例

用途地域	第一種住居地域	法定容積率	200 %	法定建蔽率	60 %					
用途地域以外の指定地域	指定なし	全棟数	1 棟	駐車台数	0 台					
環境配慮	自然エネルギー(太陽光)	×	出入口	×	土地所有状況	市	災害予測	土砂災害警戒区域等	指定なし	
	屋上緑化・壁面緑化	×		×		多目的トイレ		×	高潮時の浸水深	指定なし
	設備(電気)	×		×		冷 暖 房		○	洪水時の浸水深	2.0-5.0m未満
	設備(雨水・中水)	×		—		公衆Wi-Fi		×	津波時の浸水深	指定なし
	その他省エネ	×		—		便 所		—	アスベストの使用	無
	分煙対策	全面禁煙		—		駐 車 場		—	開設年月日	平成16年4月1日

供給情報

区 分	単位	令和2年度	令和3年度	令和4年度
年間開館日数	日			
1日当たり運営時間	時間			
在籍者数	人			
利用者数	人			
定員数	人			
蔵書冊数	冊			
貸出冊数	冊			
管理戸数	戸			
入居戸数	戸			
収容台数	台			
利用台数	台			
契約利用台数	台			
斎場利用件数	件			



凡例 ● 利用者数

貸室稼働状況	単位	令和2年度		令和3年度		令和4年度	
		利用数	利用可能数	利用数	利用可能数	利用数	利用可能数
貸室①	コマ						
貸室②	コマ						
貸室③	コマ						
貸室④	コマ						
貸室⑤	コマ						
貸室⑥	コマ						
貸室⑦	コマ						
貸室⑧	コマ						
貸室⑨	コマ						
貸室⑩	コマ						
貸室⑪	コマ						
貸室⑫	コマ						
貸室⑬	コマ						
貸室⑭	コマ						
貸室⑮	コマ						
貸室⑯	コマ						
貸室⑰	コマ						
貸室⑱	コマ						
貸室⑳	コマ						

備考

施設カルテ

施設番号	21		データ基準日	令和5年4月1日					
施設基本情報									
施設名	本郷シェルター								
所在地(住所)	三原市本郷南								
部 課 名	デジタル化戦略監デジタル化戦略課								
FM大分類	その他	FM中分類	その他						
財産中分類	行政財産(公共用)	地 域	本郷						
財産小分類	その他の施設(公共用)	地 区	本郷南						
中学校区		小学校区							
複合化状況	無	避難所指定状況	—						
管理運営	指定管理	延床面積	9.60 m ²						
目的外使用		建築面積	12.32 m ²						
		敷地面積	24.00 m ²						
施設概要	光ケーブル制御施設								
設置目的	地域情報、公共サービス情報の提供など高度情報化社会に適応したまちづくりを推進する								
設置根拠法令等	三原市ケーブルネットワーク施設設置及び管理条例								
用途地域	第二種低層住居専用地域	法定容積率	100 %	法定建蔽率	60 %				
用途地域以外の指定地域	指定なし	全棟数	1 棟	駐車台数	0 台				
環境配慮	自然エネルギー・太陽光	×	出入口	×	土地所有状況	市	災害予測	土砂災害警戒区域等	指定なし
	屋上緑化・壁面緑化	×	廊下等	—	保有設備	トイレ	×	高潮時の浸水深	指定なし
	設備(電気)	×	階段	—		多目的トイレ	×	洪水時の浸水深	5.0m以上
	設備(雨水・中水)	×	昇降機	—		冷暖房	○	津波時の浸水深	指定なし
	その他省エネ	×	便所	—		公衆Wi-Fi	×	アスベストの使用	不明
	分煙対策	全面禁煙	化	駐 車 場		—	開設年月日	平成16年4月1日	
分煙対策	全面禁煙	化	駐 車 場	—					
供給情報									
区 分	単位	令和2年度	令和3年度	令和4年度	<div style="text-align: center;">(日)</div>  <div style="text-align: center;">令和2年度 令和3年度 令和4年度</div> <div style="border: 1px solid black; padding: 2px; margin-top: 5px;"> 凡例 ◆ 利用者数 </div>				
年間開館日数	日								
1日当たり運営時間	時間								
在籍者数	人								
利用者数	人								
定員数	人								
蔵書冊数	冊								
貸出冊数	冊								
管理戸数	戸								
入居戸数	戸								
収容台数	台								
利用台数	台								
契約利用台数	台								
斎場利用件数	件								
貸室稼働状況		利用数	利用可能数	利用数					
貸室①	コマ								
貸室②	コマ								
貸室③	コマ								
貸室④	コマ								
貸室⑤	コマ								
貸室⑥	コマ								
貸室⑦	コマ								
貸室⑧	コマ								
貸室⑨	コマ								
貸室⑩	コマ								
貸室⑪	コマ								
貸室⑫	コマ								
貸室⑬	コマ								
貸室⑭	コマ								
貸室⑮	コマ								
貸室⑯	コマ								
貸室⑰	コマ								
貸室⑱	コマ								
貸室⑳	コマ								

備考

施設カルテ

施設番号	22		データ基準日	令和5年4月1日					
施設基本情報									
施設名	北方シェルター								
所在地(住所)	三原市本郷町上北方								
部 課 名	デジタル化戦略監デジタル化戦略課								
FM大分類	その他	FM中分類	その他						
財産中分類	行政財産(公共用)	地 域	本郷						
財産小分類	その他の施設(公共用)	地 区	本郷町上北方						
中学校区		小学校区							
複合化状況	無	避難所指定状況	—						
管理運営	指定管理	延床面積	9.60 m ²						
目的外使用		建築面積	12.32 m ²						
		敷地面積	24.00 m ²						
施設概要	光ケーブル制御施設								
設置目的	地域情報、公共サービス情報の提供など高度情報化社会に適応したまちづくりを推進する								
設置根拠法令等	三原市ケーブルネットワーク施設設置及び管理条例								
用途地域	指定なし	法定容積率	400 %	法定建蔽率	70 %				
用途地域以外の指定地域	宅地造成等規制区域	全棟数	1 棟	駐車台数	0 台				
環境配慮	自然エネルギー・太陽光	×	出入口	×	土地所有状況	市	災害	土砂災害警戒区域等	警戒区域(土石流)
	屋上緑化・壁面緑化	×	廊下等	—	トイレ	×	予測	高潮時の浸水深	指定なし
	設備(電気)	×	階段	—	多目的トイレ	×		洪水時の浸水深	指定なし
	設備(雨水・中水)	×	昇降機	—	冷暖房	○		津波時の浸水深	指定なし
	その他省エネ	×	便所	—	公衆Wi-Fi	×		アスベストの使用	無
	分煙対策	全面禁煙	化	駐車場	—			開設年月日	平成16年4月1日
供給情報									
区 分	単位	令和2年度	令和3年度	令和4年度	<div style="text-align: center;">(日)</div>  <div style="text-align: center;">令和2年度 令和3年度 令和4年度</div>				
年間開館日数	日								
1日当たり運営時間	時間								
在籍者数	人								
利用者数	人								
定員数	人								
蔵書冊数	冊								
貸出冊数	冊								
管理戸数	戸								
入居戸数	戸								
収容台数	台								
利用台数	台								
契約利用台数	台								
斎場利用件数	件								
貸室稼働状況		利用数	利用可能数	利用数					
貸室①	コマ								
貸室②	コマ								
貸室③	コマ								
貸室④	コマ								
貸室⑤	コマ								
貸室⑥	コマ								
貸室⑦	コマ								
貸室⑧	コマ								
貸室⑨	コマ								
貸室⑩	コマ								
貸室⑪	コマ								
貸室⑫	コマ								
貸室⑬	コマ								
貸室⑭	コマ								
貸室⑮	コマ								
貸室⑯	コマ								
貸室⑰	コマ								
貸室⑱	コマ								
貸室⑳	コマ								

備考

施設カルテ

施設番号	23		データ基準日	令和5年4月1日						
施設基本情報										
施設名	南方シェルター									
所在地(住所)	三原市本郷町南方									
部 課 名	デジタル化戦略監デジタル化戦略課									
FM大分類	その他	FM中分類	その他							
財産中分類	行政財産(公共用)	地 域	本郷							
財産小分類	その他の施設(公共用)	地 区	本郷町南方							
中学校区		小学校区								
複合化状況	無	避難所指定状況	—							
管理運営	指定管理	延床面積	9.60 m ²							
目的外使用		建築面積	12.32 m ²							
		敷地面積	24.00 m ²							
施設概要	光ケーブル制御施設									
設置目的	地域情報、公共サービス情報の提供など高度情報化社会に適応したまちづくりを推進する									
設置根拠法令等	三原市ケーブルネットワーク施設設置及び管理条例									
用途地域	指定なし	法定容積率	400 %	法定建蔽率	70 %					
用途地域以外の指定地域	宅地造成等規制区域	全棟数	1 棟	駐車台数	0 台					
環境配慮	自然エネルギー・太陽光	×	出入口	×	土地所有状況	市	災害予測	土砂災害警戒区域等	警戒区域(急傾斜)	
	屋上緑化・壁面緑化	×		—		多目的トイレ		×	高潮時の浸水深	指定なし
	設備(電気)	×		—		冷 暖 房		○	洪水時の浸水深	指定なし
	設備(雨水・中水)	×		—		公衆Wi-Fi		×	津波時の浸水深	指定なし
	その他省エネ	×		—		便 所		—	アスベストの使用	無
	分煙対策	全面禁煙		—		駐 車 場		—	開設年月日	平成16年4月1日
供給情報										
区 分	単位	令和2年度	令和3年度	令和4年度	<div style="display: flex; align-items: center;"> <div style="margin-right: 10px;">(日)</div>  </div>					
年間開館日数	日									
1日当たり運営時間	時間									
在籍者数	人									
利用者数	人									
定員数	人									
蔵書冊数	冊									
貸出冊数	冊									
管理戸数	戸									
入居戸数	戸									
収容台数	台									
利用台数	台									
契約利用台数	台									
斎場利用件数	件									
貸室稼働状況		利用数	利用可能数	利用数						利用可能数
貸室①	コマ									
貸室②	コマ									
貸室③	コマ									
貸室④	コマ									
貸室⑤	コマ									
貸室⑥	コマ									
貸室⑦	コマ									
貸室⑧	コマ									
貸室⑨	コマ									
貸室⑩	コマ									
貸室⑪	コマ									
貸室⑫	コマ									
貸室⑬	コマ									
貸室⑭	コマ									
貸室⑮	コマ									
貸室⑯	コマ									
貸室⑰	コマ									
貸室⑱	コマ									
貸室⑳	コマ									

備考

施設カルテ

施設番号 24
データ基準日 令和5年4月1日

施設基本情報

施設名	船木シェルター		
所在地(住所)	三原市本郷町船木		
部 課 名	デジタル化戦略監デジタル化戦略課		
FM大分類	その他	FM中分類	その他
財産中分類	行政財産(公共用)	地 域	本郷
財産小分類	その他の施設(公共用)	地 区	本郷町船木
中学校区		小学校区	
複合化状況	無	避難所指定状況	—
管理運営	指定管理	延床面積	9.60 m ²
目的外使用		建築面積	12.32 m ²
		敷地面積	24.00 m ²



施設概要 光ケーブル制御施設

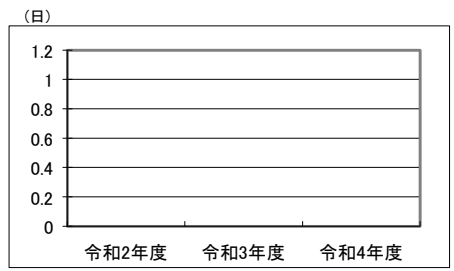
設置目的 地域情報、公共サービス情報の提供など高度情報化社会に適応したまちづくりを推進する

設置根拠法令等 三原市ケーブルネットワーク施設設置及び管理条例

用途地域	指定なし	法定容積率	400 %	法定建蔽率	70 %					
用途地域以外の指定地域	指定なし	全棟数	1 棟	駐車台数	0 台					
環境配慮	自然エネルギー(太陽光)	×	出入口	×	土地所有状況	市	保有設備	災害	土砂災害警戒区域等	指定なし
	屋上緑化・壁面緑化	×		—		トイレ		×	高潮時の浸水深	指定なし
	設備(電気)	×		—		多目的トイレ		×	洪水時の浸水深	0.5-1.0m未満
	設備(雨水・中水)	×		—		冷暖房		○	津波時の浸水深	指定なし
	その他省エネ	×		—		公衆Wi-Fi		×	アスベストの使用	無
	分煙対策	全面禁煙		—		エレベーター		—	開設年月日	平成16年4月1日

供給情報

区 分	単位	令和2年度	令和3年度	令和4年度
年間開館日数	日			
1日当たり運営時間	時間			
在籍者数	人			
利用者数	人			
定員数	人			
蔵書冊数	冊			
貸出冊数	冊			
管理戸数	戸			
入居戸数	戸			
収容台数	台			
利用台数	台			
契約利用台数	台			
斎場利用件数	件			



凡例 ● 利用者数

貸室稼働状況		利用数	利用可能数	利用数	利用可能数	利用数	利用可能数
貸室①	コマ						
貸室②	コマ						
貸室③	コマ						
貸室④	コマ						
貸室⑤	コマ						
貸室⑥	コマ						
貸室⑦	コマ						
貸室⑧	コマ						
貸室⑨	コマ						
貸室⑩	コマ						
貸室⑪	コマ						
貸室⑫	コマ						
貸室⑬	コマ						
貸室⑭	コマ						
貸室⑮	コマ						
貸室⑯	コマ						
貸室⑰	コマ						
貸室⑱	コマ						
貸室⑳	コマ						

備考

施設カルテ

施設番号	1358		データ基準日	令和5年4月1日					
施設基本情報									
施設名	久井地域情報センター								
所在地(住所)	三原市久井町和草								
部 課 名	デジタル化戦略監デジタル化戦略課								
FM大分類	その他	FM中分類	その他						
財産中分類	行政財産(公共用)	地 域	久井						
財産小分類	その他の施設(公共用)	地 区	久井町和草						
中学校区		小学校区							
複合化状況	無	避難所指定状況	—						
管理運営	指定管理	延床面積	300.00 m ²						
目的外使用		建築面積	300.00 m ²						
		敷地面積	0.00 m ²						
施設概要	光ケーブル制御施設								
設置目的	地域情報、公共サービス情報の提供など高度情報化社会に適応したまちづくりを推進する								
設置根拠法令等	三原市ケーブルネットワーク施設設置及び管理条例								
用途地域	指定なし	法定容積率	0 %	法定建蔽率	0 %				
用途地域以外の指定地域	指定なし	全棟数	1 棟	駐車台数	0 台				
環境配慮	自然エネルギー・太陽光	×	出入口	○	土地所有状況	市	災害予測	土砂災害警戒区域等	指定なし
	屋上緑化・壁面緑化	×	廊下等	○	トイレ	○	高潮時の浸水深	指定なし	
	設備(電気)	×	階段	—	多目的トイレ	×	洪水時の浸水深	指定なし	
	設備(雨水・中水)	×	昇降機	—	冷暖房	○	津波時の浸水深	指定なし	
	その他省エネ	×	便所	○	公衆Wi-Fi	×	アスベストの使用	不明	
	分煙対策	全面禁煙	化 駐 車 場	○			開設年月日	平成16年4月1日	
供給情報									
区 分	単位	令和2年度	令和3年度	令和4年度	<div style="text-align: center;">(日)</div>  <div style="text-align: center;">令和2年度 令和3年度 令和4年度</div> <div style="border: 1px solid black; padding: 2px; margin-top: 5px;"> 凡例 ◆ 利用者数 </div>				
年間開館日数	日								
1日当たり運営時間	時間								
在籍者数	人								
利用者数	人								
定員数	人								
蔵書冊数	冊								
貸出冊数	冊								
管理戸数	戸								
入居戸数	戸								
収容台数	台								
利用台数	台								
契約利用台数	台								
斎場利用件数	件								
貸室稼働状況		利用数	利用可能数	利用数					
貸室①	コマ								
貸室②	コマ								
貸室③	コマ								
貸室④	コマ								
貸室⑤	コマ								
貸室⑥	コマ								
貸室⑦	コマ								
貸室⑧	コマ								
貸室⑨	コマ								
貸室⑩	コマ								
貸室⑪	コマ								
貸室⑫	コマ								
貸室⑬	コマ								
貸室⑭	コマ								
貸室⑮	コマ								
貸室⑯	コマ								
貸室⑰	コマ								
貸室⑱	コマ								
貸室⑳	コマ								

備考

施設カルテ

施設番号	1359		データ基準日	令和5年4月1日					
施設基本情報									
施設名	久井シェルター								
所在地(住所)	三原市久井町下津								
部 課 名	デジタル化戦略監デジタル化戦略課								
FM大分類	その他	FM中分類	その他						
財産中分類	行政財産(公共用)	地 域	久井						
財産小分類	その他の施設(公共用)	地 区	久井町下津						
中学校区		小学校区							
複合化状況	無	避難所指定状況	—						
管理運営	指定管理	延床面積	9.60 m ²						
目的外使用		建築面積	12.32 m ²						
		敷地面積	24.00 m ²						
施設概要	光ケーブル制御施設								
設置目的	地域情報、公共サービス情報の提供など高度情報化社会に適応したまちづくりを推進する								
設置根拠法令等	三原市ケーブルネットワーク施設設置及び管理条例								
用途地域	指定なし	法定容積率	0 %	法定建蔽率	0 %				
用途地域以外の指定地域	指定なし	全棟数	1 棟	駐車台数	0 台				
環境配慮	自然エネルギー・太陽光	×	出入口	×	土地所有状況	市	災害予測	土砂災害警戒区域等	警戒区域(土石流)
	屋上緑化・壁面緑化	×	廊下等	—	トイレ	×	高潮時の浸水深	指定なし	
	設備(電気)	×	階段	—	多目的トイレ	×	洪水時の浸水深	指定なし	
	設備(雨水・中水)	×	昇降機	—	冷暖房	○	津波時の浸水深	指定なし	
	その他省エネ	×	便所	—	公衆Wi-Fi	×	アスベストの使用	無	
	分煙対策	全面禁煙	化駐 車 場	—			開設年月日	平成16年4月1日	
供給情報									
区 分	単位	令和2年度	令和3年度	令和4年度	<div style="display: flex; align-items: center;"> <div style="margin-right: 10px;">(日)</div>  </div> <div style="margin-top: 10px; border: 1px solid black; padding: 2px;"> 凡例 ◆ 利用者数 </div>				
年間開館日数	日								
1日当たり運営時間	時間								
在籍者数	人								
利用者数	人								
定員数	人								
蔵書冊数	冊								
貸出冊数	冊								
管理戸数	戸								
入居戸数	戸								
収容台数	台								
利用台数	台								
契約利用台数	台								
斎場利用件数	件								
貸室稼働状況		利用数	利用可能数	利用数					
貸室①	コマ								
貸室②	コマ								
貸室③	コマ								
貸室④	コマ								
貸室⑤	コマ								
貸室⑥	コマ								
貸室⑦	コマ								
貸室⑧	コマ								
貸室⑨	コマ								
貸室⑩	コマ								
貸室⑪	コマ								
貸室⑫	コマ								
貸室⑬	コマ								
貸室⑭	コマ								
貸室⑮	コマ								
貸室⑯	コマ								
貸室⑰	コマ								
貸室⑱	コマ								
貸室⑳	コマ								


備考

施設カルテ

施設番号	1360		データ基準日	令和5年4月1日					
施設基本情報									
施設名	坂井原シェルター								
所在地(住所)	三原市久井町坂井原								
部 課 名	デジタル化戦略監デジタル化戦略課								
FM大分類	その他	FM中分類	その他						
財産中分類	行政財産(公共用)	地 域	久井						
財産小分類	その他の施設(公共用)	地 区	久井町坂井原						
中学校区		小学校区							
複合化状況	無	避難所指定状況	—						
管理運営	指定管理	延床面積	9.60 m ²						
目的外使用		建築面積	12.32 m ²						
		敷地面積	24.00 m ²						
施設概要	光ケーブル制御施設								
設置目的	地域情報、公共サービス情報の提供など高度情報化社会に適応したまちづくりを推進する								
設置根拠法令等	三原市ケーブルネットワーク施設設置及び管理条例								
用途地域	指定なし	法定容積率	0 %	法定建蔽率	0 %				
用途地域以外の指定地域	指定なし	全棟数	1 棟	駐車台数	0 台				
環境配慮	自然エネルギー・太陽光	×	出入口	×	土地所有状況	市	災害	土砂災害警戒区域等	指定なし
	屋上緑化・壁面緑化	×	廊下等	—	トイレ	×	予測	高潮時の浸水深	指定なし
	設備(電気)	×	階段	—	多目的トイレ	×		洪水時の浸水深	指定なし
	設備(雨水・中水)	×	昇降機	—	冷暖房	○		津波時の浸水深	指定なし
	その他省エネ	×	便所	—	公衆Wi-Fi	×		アスベストの使用	無
	分煙対策	全面禁煙	化	駐 車 場	—			開設年月日	平成16年4月1日
供給情報									
区 分	単位	令和2年度	令和3年度	令和4年度	<div style="display: flex; align-items: center;"> <div style="margin-right: 10px;">(日)</div>  </div> <div style="margin-top: 5px;"> 凡例 ◆ 利用者数 </div>				
年間開館日数	日								
1日当たり運営時間	時間								
在籍者数	人								
利用者数	人								
定員数	人								
蔵書冊数	冊								
貸出冊数	冊								
管理戸数	戸								
入居戸数	戸								
収容台数	台								
利用台数	台								
契約利用台数	台								
斎場利用件数	件								
貸室稼働状況		利用数	利用可能数	利用数					
貸室①	コマ								
貸室②	コマ								
貸室③	コマ								
貸室④	コマ								
貸室⑤	コマ								
貸室⑥	コマ								
貸室⑦	コマ								
貸室⑧	コマ								
貸室⑨	コマ								
貸室⑩	コマ								
貸室⑪	コマ								
貸室⑫	コマ								
貸室⑬	コマ								
貸室⑭	コマ								
貸室⑮	コマ								
貸室⑯	コマ								
貸室⑰	コマ								
貸室⑱	コマ								
貸室⑳	コマ								

備考

施設カルテ

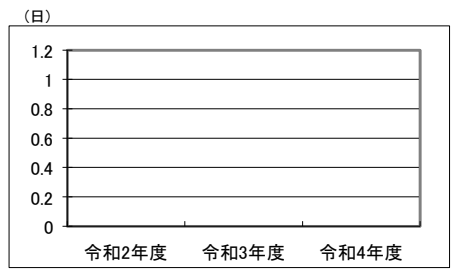
施設番号	1745		データ基準日	令和5年4月1日
施設基本情報				
施設名	三原中央シェルター			
所在地(住所)	三原市円一町			
部 課 名	デジタル化戦略監デジタル化戦略課			
FM大分類	その他	FM中分類	その他	
財産中分類	行政財産(公共用)	地 域	三原	
財産小分類	その他の施設(公共用)	地 区	円一町	
中学校区		小学校区		
複合化状況	無	避難所指定状況	—	
管理運営	直営	延床面積	9.60 m ²	
目的外使用		建築面積	12.32 m ²	
		敷地面積	36.00 m ²	

施設概要	光ケーブル制御施設			
設置目的	市内各戸に光ケーブルを引き込む			
設置根拠法令等	なし			

用途地域	商業地域	法定容積率	400 %	法定建蔽率	80 %		
用途地域以外の指定地域	指定なし	全棟数	1 棟	駐車台数	0 台		
環境配慮	自然エネルギー・太陽光	×	出入口	×	土地所有状況	不明	
	屋上緑化・壁面緑化	×	廊下等	—	トイレ	×	
	設備(電気)	×	階段	—	多目的トイレ	×	
	設備(雨水・中水)	×	昇降機	—	冷暖房	○	
	その他省エネ	×	便所	—	公衆Wi-Fi	×	
	分煙対策	全面禁煙	駐車場	—	災害予測	土砂災害警戒区域等 高潮時の浸水深 洪水時の浸水深 津波時の浸水深	指定なし 指定なし 0.5m未満 0.3-1.0m未満
				アスベストの使用	無	開設年月日	平成18年11月1日

供給情報

区 分	単位	令和2年度	令和3年度	令和4年度
年間開館日数	日			
1日当たり運営時間	時間			
在籍者数	人			
利用者数	人			
定員数	人			
蔵書冊数	冊			
貸出冊数	冊			
管理戸数	戸			
入居戸数	戸			
収容台数	台			
利用台数	台			
契約利用台数	台			
斎場利用件数	件			



凡例 ● 利用者数

貸室稼働状況		利用数	利用可能数	利用数	利用可能数	利用数	利用可能数
貸室①	コマ						
貸室②	コマ						
貸室③	コマ						
貸室④	コマ						
貸室⑤	コマ						
貸室⑥	コマ						
貸室⑦	コマ						
貸室⑧	コマ						
貸室⑨	コマ						
貸室⑩	コマ						
貸室⑪	コマ						
貸室⑫	コマ						
貸室⑬	コマ						
貸室⑭	コマ						
貸室⑮	コマ						
貸室⑯	コマ						
貸室⑰	コマ						
貸室⑱	コマ						
貸室⑳	コマ						

備考

施設カルテ

施設番号 1746
データ基準日 令和5年4月1日

施設基本情報

施設名	下徳良シェルター		
所在地(住所)	三原市大和町下徳良		
部 課 名	デジタル化戦略監デジタル化戦略課		
FM大分類	その他	FM中分類	その他
財産中分類	行政財産(公共用)	地 域	大和
財産小分類	その他の施設(公共用)	地 区	大和町下徳良
中学校区		小学校区	
複合化状況	無	避難所指定状況	—
管理運営	直営	延床面積	9.60 m ²
目的外使用		建築面積	12.32 m ²
		敷地面積	36.00 m ²



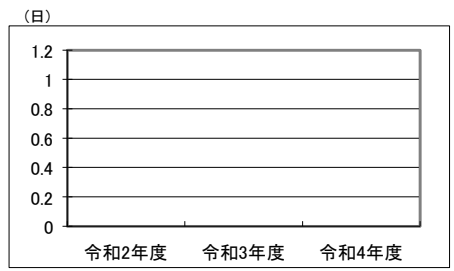
施設概要 光ケーブル制御施設

設置目的 市内各戸に光ケーブルを引き込む

設置根拠法令等	なし								
用途地域	指定なし	法定容積率	0 %	法定建蔽率	0 %				
用途地域以外の指定地域	指定なし	全棟数	1 棟	駐車台数	0 台				
環境配慮	自然エネルギー・太陽光	×	出入口	×	土地所有状況	不明	災害予測	土砂災害警戒区域等	指定なし
	屋上緑化・壁面緑化	×	廊下等	—	多目的トイレ	×	高潮時の浸水深	指定なし	
	設備(電気)	×	階段	—	冷 暖 房	○	洪水時の浸水深	指定なし	
	設備(雨水・中水)	×	昇降機	—	公衆Wi-Fi	×	津波時の浸水深	指定なし	
	その他省エネ	×	便 所	—	アスベストの使用			無	
	分煙対策	全面禁煙	化 粧 車 場	—	開設年月日			平成18年4月1日	

供給情報

区 分	単位	令和2年度	令和3年度	令和4年度
年間開館日数	日			
1日当たり運営時間	時間			
在籍者数	人			
利用者数	人			
定員数	人			
蔵書冊数	冊			
貸出冊数	冊			
管理戸数	戸			
入居戸数	戸			
収容台数	台			
利用台数	台			
契約利用台数	台			
斎場利用件数	件			



凡例 ● 利用者数

貸室稼働状況		利用数	利用可能数	利用数	利用可能数	利用数	利用可能数
貸室①	コマ						
貸室②	コマ						
貸室③	コマ						
貸室④	コマ						
貸室⑤	コマ						
貸室⑥	コマ						
貸室⑦	コマ						
貸室⑧	コマ						
貸室⑨	コマ						
貸室⑩	コマ						
貸室⑪	コマ						
貸室⑫	コマ						
貸室⑬	コマ						
貸室⑭	コマ						
貸室⑮	コマ						
貸室⑯	コマ						
貸室⑰	コマ						
貸室⑱	コマ						
貸室⑳	コマ						

備考

施設カルテ

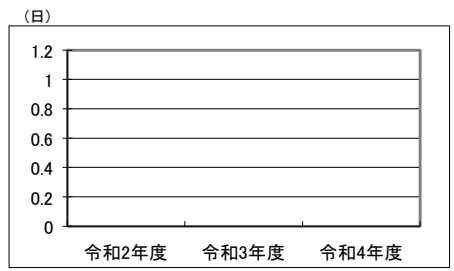
施設番号	1747		データ基準日	令和5年4月1日
施設基本情報				
施設名	神田シェルター			
所在地(住所)	三原市大和町萩原			
部 課 名	デジタル化戦略監デジタル化戦略課			
FM大分類	その他	FM中分類	その他	
財産中分類	行政財産(公共用)	地 域	大和	
財産小分類	その他の施設(公共用)	地 区	大和町萩原	
中学校区		小学校区		
複合化状況	無	避難所指定状況	—	
管理運営	直営	延床面積	9.60 m ²	
目的外使用		建築面積	12.32 m ²	
		敷地面積	24.00 m ²	

施設概要	光ケーブル制御施設			
設置目的	市内各戸に光ケーブルを引き込む			
設置根拠法令等	なし			

用途地域	指定なし	法定容積率	0 %	法定建蔽率	0 %				
用途地域以外の指定地域	指定なし	全棟数	1 棟	駐車台数	0 台				
環境配慮	自然エネルギー・太陽光	×	出入口	×	土地所有状況	不明	災害予測	土砂災害警戒区域等	警戒区域(土石流)
	屋上緑化・壁面緑化	×	廊下等	—	トイレ	×	高潮時の浸水深	指定なし	
	設備(電気)	×	階段	—	多目的トイレ	×	洪水時の浸水深	指定なし	
	設備(雨水・中水)	×	昇降機	—	冷暖房	○	津波時の浸水深	指定なし	
	その他省エネ	×	便所	—	公衆Wi-Fi	×	アスベストの使用	無	
	分煙対策	全面禁煙	駐 車 場	—			開設年月日	平成19年4月1日	

供給情報

区 分	単位	令和2年度	令和3年度	令和4年度
年間開館日数	日			
1日当たり運営時間	時間			
在籍者数	人			
利用者数	人			
定員数	人			
蔵書冊数	冊			
貸出冊数	冊			
管理戸数	戸			
入居戸数	戸			
収容台数	台			
利用台数	台			
契約利用台数	台			
斎場利用件数	件			




凡例 ◆ 利用者数

貸室稼働状況		利用数	利用可能数	利用数	利用可能数	利用数	利用可能数
貸室①	コマ						
貸室②	コマ						
貸室③	コマ						
貸室④	コマ						
貸室⑤	コマ						
貸室⑥	コマ						
貸室⑦	コマ						
貸室⑧	コマ						
貸室⑨	コマ						
貸室⑩	コマ						
貸室⑪	コマ						
貸室⑫	コマ						
貸室⑬	コマ						
貸室⑭	コマ						
貸室⑮	コマ						
貸室⑯	コマ						
貸室⑰	コマ						
貸室⑱	コマ						
貸室⑳	コマ						

備考

施設カルテ

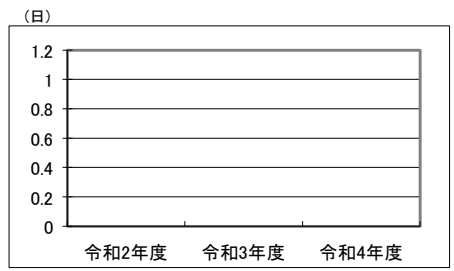
施設番号	1748		データ基準日	令和5年4月1日
施設基本情報				
施設名	和木シェルター			
所在地(住所)	三原市大和町和木			
部 課 名	デジタル化戦略監デジタル化戦略課			
FM大分類	その他	FM中分類	その他	
財産中分類	行政財産(公共用)	地 域	大和	
財産小分類	その他の施設(公共用)	地 区	大和町和木	
中学校区		小学校区		
複合化状況	無	避難所指定状況	—	
管理運営	直営	延床面積	9.60 m ²	
目的外使用		建築面積	12.32 m ²	
		敷地面積	24.00 m ²	

施設概要	光ケーブル制御施設
設置目的	市内各戸に光ケーブルを引き込む

設置根拠法令等	なし								
用途地域	指定なし	法定容積率	0 %	法定建蔽率	0 %				
用途地域以外の指定地域	指定なし	全棟数	1 棟	駐車台数	0 台				
環境配慮	自然エネルギー・太陽光	×	出入口	×	土地所有状況	不明	災害予測	土砂災害警戒区域等	指定なし
	屋上緑化・壁面緑化	×	廊下等	—	トイレ	×	高潮時の浸水深	指定なし	
	設備(電気)	×	階段	—	多目的トイレ	×	洪水時の浸水深	指定なし	
	設備(雨水・中水)	×	昇降機	—	冷暖房	○	津波時の浸水深	指定なし	
	その他省エネ	×	便所	—	公衆Wi-Fi	×	アスベストの使用	無	
	分煙対策	全面禁煙	駐 車 場	—			開設年月日	平成19年4月1日	

供給情報

区 分	単位	令和2年度	令和3年度	令和4年度
年間開館日数	日			
1日当たり運営時間	時間			
在籍者数	人			
利用者数	人			
定員数	人			
蔵書冊数	冊			
貸出冊数	冊			
管理戸数	戸			
入居戸数	戸			
収容台数	台			
利用台数	台			
契約利用台数	台			
斎場利用件数	件			




凡例 ◆ 利用者数

貸室稼働状況		利用数	利用可能数	利用数	利用可能数	利用数	利用可能数
貸室①	コマ						
貸室②	コマ						
貸室③	コマ						
貸室④	コマ						
貸室⑤	コマ						
貸室⑥	コマ						
貸室⑦	コマ						
貸室⑧	コマ						
貸室⑨	コマ						
貸室⑩	コマ						
貸室⑪	コマ						
貸室⑫	コマ						
貸室⑬	コマ						
貸室⑭	コマ						
貸室⑮	コマ						
貸室⑯	コマ						
貸室⑰	コマ						
貸室⑱	コマ						
貸室⑳	コマ						

備考

施設カルテ

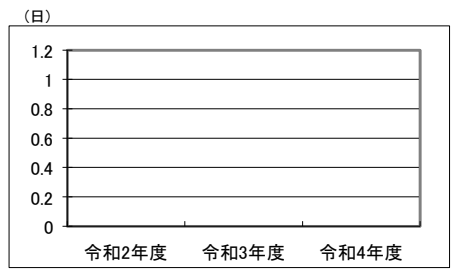
施設番号	1749		データ基準日	令和5年4月1日
施設基本情報				
施設名	榎梨シェルター			
所在地(住所)	三原市大和町榎梨			
部 課 名	デジタル化戦略監デジタル化戦略課			
FM大分類	その他	FM中分類	その他	
財産中分類	行政財産(公共用)	地 域	大和	
財産小分類	その他の施設(公共用)	地 区	大和町榎梨	
中学校区		小学校区		
複合化状況	無	避難所指定状況	—	
管理運営	直営	延床面積	9.60 m ²	
目的外使用		建築面積	12.32 m ²	
		敷地面積	24.00 m ²	

施設概要	光ケーブル制御施設			
設置目的	市内各戸に光ケーブルを引き込む			
設置根拠法令等	なし			

用途地域	指定なし	法定容積率	0 %	法定建蔽率	0 %				
用途地域以外の指定地域	指定なし	全棟数	1 棟	駐車台数	0 台				
環境配慮	自然エネルギー・太陽光	×	出入口	×	土地所有状況	不明	災害予測	土砂災害警戒区域等	指定なし
	屋上緑化・壁面緑化	×	廊下等	—	トイレ	×	高潮時の浸水深	指定なし	
	設備(電気)	×	階段	—	多目的トイレ	×	洪水時の浸水深	指定なし	
	設備(雨水・中水)	×	昇降機	—	冷暖房	○	津波時の浸水深	指定なし	
	その他省エネ	×	便所	—	公衆Wi-Fi	×	アスベストの使用	無	
分煙対策	全面禁煙	バリアフリー化	駐車場	—	保有設備		開設年月日	平成19年4月1日	

供給情報

区 分	単位	令和2年度	令和3年度	令和4年度
年間開館日数	日			
1日当たり運営時間	時間			
在籍者数	人			
利用者数	人			
定員数	人			
蔵書冊数	冊			
貸出冊数	冊			
管理戸数	戸			
入居戸数	戸			
収容台数	台			
利用台数	台			
契約利用台数	台			
斎場利用件数	件			



凡例 ● 利用者数

貸室稼働状況	単位	令和2年度		令和3年度		令和4年度	
		利用数	利用可能数	利用数	利用可能数	利用数	利用可能数
貸室①	コマ						
貸室②	コマ						
貸室③	コマ						
貸室④	コマ						
貸室⑤	コマ						
貸室⑥	コマ						
貸室⑦	コマ						
貸室⑧	コマ						
貸室⑨	コマ						
貸室⑩	コマ						
貸室⑪	コマ						
貸室⑫	コマ						
貸室⑬	コマ						
貸室⑭	コマ						
貸室⑮	コマ						
貸室⑯	コマ						
貸室⑰	コマ						
貸室⑱	コマ						
貸室⑳	コマ						

備考

施設カルテ

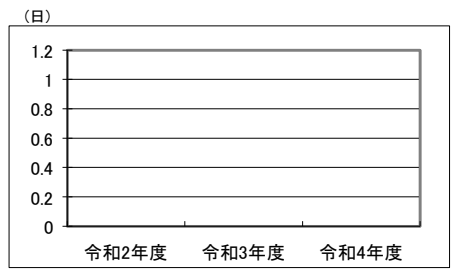
施設番号	1750		データ基準日	令和5年4月1日
施設基本情報				
施設名	八幡シェルター			
所在地(住所)	三原市八幡町野串			
部 課 名	デジタル化戦略監デジタル化戦略課			
FM大分類	その他	FM中分類	その他	
財産中分類	行政財産(公共用)	地 域	三原	
財産小分類	その他の施設(公共用)	地 区	八幡町野串	
中学校区		小学校区		
複合化状況	無	避難所指定状況	—	
管理運営	直営	延床面積	9.60 m ²	
目的外使用		建築面積	12.32 m ²	
		敷地面積	24.00 m ²	

施設概要	光ケーブル制御施設			
設置目的	市内各戸に光ケーブルを引き込む			
設置根拠法令等	なし			

用途地域	指定なし	法定容積率	0 %	法定建蔽率	0 %					
用途地域以外の指定地域	宅地造成等規制区域	全棟数	1 棟	駐車台数	0 台					
環境配慮	自然エネルギー・太陽光	×	出入口	×	土地所有状況	不明	保有設備	災害予測	土砂災害警戒区域等	警戒区域(急傾斜地)
	屋上緑化・壁面緑化	×	廊下等	—	トイレ	×		高潮時の浸水深	指定なし	
	設備(電気)	×	階段	—	多目的トイレ	×		洪水時の浸水深	指定なし	
	設備(雨水・中水)	×	昇降機	—	冷暖房	○		津波時の浸水深	指定なし	
	その他省エネ	×	便所	—	公衆Wi-Fi	×		アスベストの使用	無	
	分煙対策	全面禁煙	駐 車 場	—				開設年月日	平成20年4月1日	

供給情報

区 分	単位	令和2年度	令和3年度	令和4年度
年間開館日数	日			
1日当たり運営時間	時間			
在籍者数	人			
利用者数	人			
定員数	人			
蔵書冊数	冊			
貸出冊数	冊			
管理戸数	戸			
入居戸数	戸			
収容台数	台			
利用台数	台			
契約利用台数	台			
斎場利用件数	件			



凡例 ● 利用者数

貸室稼働状況		利用数	利用可能数	利用数	利用可能数	利用数	利用可能数
貸室①	コマ						
貸室②	コマ						
貸室③	コマ						
貸室④	コマ						
貸室⑤	コマ						
貸室⑥	コマ						
貸室⑦	コマ						
貸室⑧	コマ						
貸室⑨	コマ						
貸室⑩	コマ						
貸室⑪	コマ						
貸室⑫	コマ						
貸室⑬	コマ						
貸室⑭	コマ						
貸室⑮	コマ						
貸室⑯	コマ						
貸室⑰	コマ						
貸室⑱	コマ						
貸室⑳	コマ						

備考

施設カルテ

施設番号 1751 データ基準日 令和5年4月1日

施設基本情報

施設名	高坂シェルター		
所在地(住所)	三原市高坂町真良		
部 課 名	デジタル化戦略監デジタル化戦略課		
FM大分類	その他	FM中分類	その他
財産中分類	行政財産(公共用)	地 域	三原
財産小分類	その他の施設(公共用)	地 区	高坂町真良
中学校区		小学校区	
複合化状況	無	避難所指定状況	—
管理運営	直営	延床面積	9.60 m ²
目的外使用		建築面積	12.32 m ²
		敷地面積	24.00 m ²



施設概要 光ケーブル制御施設

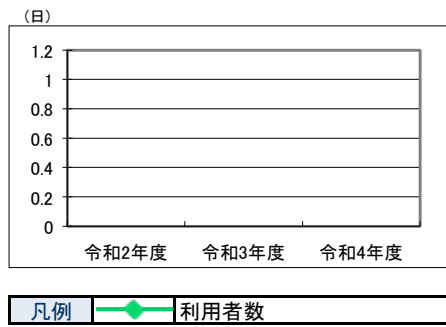
設置目的 市内各戸に光ケーブルを引き込む

設置根拠法令等 なし

用途地域	指定なし	法定容積率	0 %	法定建蔽率	0 %				
用途地域以外の指定地域	宅地造成等規制区域	全棟数	1 棟	駐車台数	0 台				
環境配慮	自然エネルギー(太陽光)	×	出入口	×	土地所有状況	不明	災害予測	土砂災害警戒区域等	警戒区域(土石流)
	屋上緑化・壁面緑化	×	廊下等	—	トイレ	×	高潮時の浸水深	指定なし	
	設備(電気)	×	階段	—	多目的トイレ	×	洪水時の浸水深	指定なし	
	設備(雨水・中水)	×	昇降機	—	冷暖房	○	津波時の浸水深	指定なし	
	その他省エネ	×	便所	—	公衆Wi-Fi	×	アスベストの使用	無	
	分煙対策	全面禁煙	駐車場	—			開設年月日	平成20年4月1日	

供給情報

区 分	単位	令和2年度	令和3年度	令和4年度
年間開館日数	日			
1日当たり運営時間	時間			
在籍者数	人			
利用者数	人			
定員数	人			
蔵書冊数	冊			
貸出冊数	冊			
管理戸数	戸			
入居戸数	戸			
収容台数	台			
利用台数	台			
契約利用台数	台			
斎場利用件数	件			



貸室稼働状況		利用数	利用可能数	利用数	利用可能数	利用数	利用可能数
貸室①	コマ						
貸室②	コマ						
貸室③	コマ						
貸室④	コマ						
貸室⑤	コマ						
貸室⑥	コマ						
貸室⑦	コマ						
貸室⑧	コマ						
貸室⑨	コマ						
貸室⑩	コマ						
貸室⑪	コマ						
貸室⑫	コマ						
貸室⑬	コマ						
貸室⑭	コマ						
貸室⑮	コマ						
貸室⑯	コマ						
貸室⑰	コマ						
貸室⑱	コマ						
貸室⑳	コマ						

備考

施設カルテ

施設番号	1752		データ基準日	令和5年4月1日							
施設基本情報											
施設名	沼田西シェルター										
所在地(住所)	三原市沼田西町松江										
部 課 名	デジタル化戦略監デジタル化戦略課										
FM大分類	その他	FM中分類	その他								
財産中分類	行政財産(公共用)	地 域	三原								
財産小分類	その他の施設(公共用)	地 区	沼田西町松江								
中学校区		小学校区									
複合化状況	無	避難所指定状況	—								
管理運営	直営	延床面積	9.60 m ²								
目的外使用		建築面積	12.32 m ²								
		敷地面積	23.71 m ²								
施設概要	光ケーブル制御施設										
設置目的	市内各戸に光ケーブルを引き込む										
設置根拠法令等	なし										
用途地域	指定なし	法定容積率	400 %	法定建蔽率	70 %						
用途地域以外の指定地域	宅地造成等規制区域	全棟数	1 棟	駐車台数	0 台						
環境配慮	自然エネルギー・太陽光	×	出入口	×	土地所有状況	不明	災害予測	土砂災害警戒区域等	指定なし		
	屋上緑化・壁面緑化	×		—		保有設備		トイレ	×	高潮時の浸水深	指定なし
	設備(電気)	×		—				多目的トイレ	×	洪水時の浸水深	指定なし
	設備(雨水・中水)	×		—				冷暖房	○	津波時の浸水深	指定なし
	その他省エネ	×		—				公衆Wi-Fi	×	アスベストの使用	無
分煙対策	全面禁煙	—	駐車場	—	開設年月日		平成20年7月1日				
供給情報											
区 分	単位	令和2年度	令和3年度	令和4年度	<div style="display: flex; align-items: center;"> <div style="margin-right: 10px;">(日)</div>  </div> <div style="margin-top: 10px; border: 1px solid black; padding: 2px;"> 凡例 ◆ 利用者数 </div>						
年間開館日数	日										
1日当たり運営時間	時間										
在籍者数	人										
利用者数	人										
定員数	人										
蔵書冊数	冊										
貸出冊数	冊										
管理戸数	戸										
入居戸数	戸										
収容台数	台										
利用台数	台										
契約利用台数	台										
斎場利用件数	件										
貸室稼働状況		利用数	利用可能数	利用数						利用可能数	利用数
貸室①	コマ										
貸室②	コマ										
貸室③	コマ										
貸室④	コマ										
貸室⑤	コマ										
貸室⑥	コマ										
貸室⑦	コマ										
貸室⑧	コマ										
貸室⑨	コマ										
貸室⑩	コマ										
貸室⑪	コマ										
貸室⑫	コマ										
貸室⑬	コマ										
貸室⑭	コマ										
貸室⑮	コマ										
貸室⑯	コマ										
貸室⑰	コマ										
貸室⑱	コマ										
貸室⑳	コマ										

備考

施設カルテ

施設番号 1753
データ基準日 令和5年4月1日

施設基本情報

施設名	小泉シェルター		
所在地(住所)	三原市小泉町		
部 課 名	デジタル化戦略監デジタル化戦略課		
FM大分類	その他	FM中分類	その他
財産中分類	行政財産(公共用)	地 域	三原
財産小分類	その他の施設(公共用)	地 区	小泉町
中学校区		小学校区	
複合化状況	無	避難所指定状況	—
管理運営	直営	延床面積	9.60 m ²
目的外使用		建築面積	12.32 m ²
		敷地面積	22.76 m ²



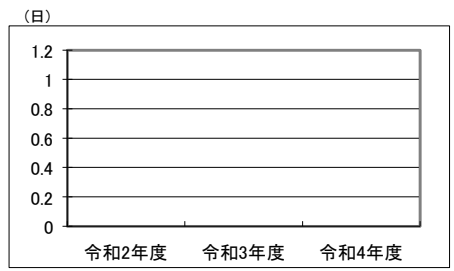
施設概要 光ケーブル制御施設

設置目的 市内各戸に光ケーブルを引き込む

設置根拠法令等	なし								
用途地域	指定なし	法定容積率	0 %	法定建蔽率	0 %				
用途地域以外の指定地域	宅地造成等規制区域	全棟数	1 棟	駐車台数	0 台				
環境配慮	自然エネルギー・太陽光	×	出入口	×	土地所有状況	不明	災害予測	土砂災害警戒区域等	指定なし
	屋上緑化・壁面緑化	×	廊下等	—	多目的トイレ	×	高潮時の浸水深	指定なし	
	設備(電気)	×	階段	—	冷 暖 房	○	洪水時の浸水深	指定なし	
	設備(雨水・中水)	×	昇降機	—	公衆Wi-Fi	×	津波時の浸水深	指定なし	
	その他省エネ	×	便 所	—	アスベストの使用	—	開設年月日	平成20年7月1日	
	分煙対策	全面禁煙	駐 車 場	—					

供給情報

区 分	単位	令和2年度	令和3年度	令和4年度
年間開館日数	日			
1日当たり運営時間	時間			
在籍者数	人			
利用者数	人			
定員数	人			
蔵書冊数	冊			
貸出冊数	冊			
管理戸数	戸			
入居戸数	戸			
収容台数	台			
利用台数	台			
契約利用台数	台			
斎場利用件数	件			



凡例 ● 利用者数

貸室稼働状況		利用数	利用可能数	利用数	利用可能数	利用数	利用可能数
貸室①	コマ						
貸室②	コマ						
貸室③	コマ						
貸室④	コマ						
貸室⑤	コマ						
貸室⑥	コマ						
貸室⑦	コマ						
貸室⑧	コマ						
貸室⑨	コマ						
貸室⑩	コマ						
貸室⑪	コマ						
貸室⑫	コマ						
貸室⑬	コマ						
貸室⑭	コマ						
貸室⑮	コマ						
貸室⑯	コマ						
貸室⑰	コマ						
貸室⑱	コマ						
貸室⑳	コマ						

備考

施設カルテ

施設番号	1754		データ基準日	令和5年4月1日						
施設基本情報										
施設名	玉城シェルター									
所在地(住所)	三原市小泉町									
部 課 名	デジタル化戦略監デジタル化戦略課									
FM大分類	その他	FM中分類	その他							
財産中分類	行政財産(公共用)	地 域	三原							
財産小分類	その他の施設(公共用)	地 区	小泉町							
中学校区		小学校区								
複合化状況	無	避難所指定状況	—							
管理運営	直営	延床面積	9.60 m ²							
目的外使用		建築面積	12.32 m ²							
		敷地面積	27.60 m ²							
施設概要	光ケーブル制御施設									
設置目的	市内各戸に光ケーブルを引き込む									
設置根拠法令等	なし									
用途地域	指定なし	法定容積率	0 %	法定建蔽率	0 %					
用途地域以外の指定地域	指定なし	全棟数	1 棟	駐車台数	0 台					
環境配慮	自然エネルギー・太陽光	×	出入口 廊下等 階段 昇降機 便所 駐車場	×	保有設備	土地所有状況	不明	災害予測	土砂災害警戒区域等	指定なし
	屋上緑化・壁面緑化	×		—		トイレ	×	高潮時の浸水深	指定なし	
	設備(電気)	×		—		多目的トイレ	×	洪水時の浸水深	指定なし	
	設備(雨水・中水)	×		—		冷暖房	○	津波時の浸水深	指定なし	
	その他省エネ	×		—		公衆Wi-Fi	×	アスベストの使用	無	
	分煙対策	全面禁煙		—				開設年月日	平成20年7月1日	
供給情報										
区 分	単位	令和2年度	令和3年度	令和4年度	<div style="display: flex; align-items: center;"> <div style="margin-right: 10px;">(日)</div>  </div> <div style="margin-top: 10px; border: 1px solid black; padding: 2px;"> 凡例 ◆ 利用者数 </div>					
年間開館日数	日									
1日当たり運営時間	時間									
在籍者数	人									
利用者数	人									
定員数	人									
蔵書冊数	冊									
貸出冊数	冊									
管理戸数	戸									
入居戸数	戸									
収容台数	台									
利用台数	台									
契約利用台数	台									
斎場利用件数	件									
貸室稼働状況		利用数	利用可能数	利用数						
貸室①	コマ									
貸室②	コマ									
貸室③	コマ									
貸室④	コマ									
貸室⑤	コマ									
貸室⑥	コマ									
貸室⑦	コマ									
貸室⑧	コマ									
貸室⑨	コマ									
貸室⑩	コマ									
貸室⑪	コマ									
貸室⑫	コマ									
貸室⑬	コマ									
貸室⑭	コマ									
貸室⑮	コマ									
貸室⑯	コマ									
貸室⑰	コマ									
貸室⑱	コマ									
貸室⑳	コマ									

備考

施設カルテ

施設番号 1755
データ基準日 令和5年4月1日

施設基本情報

施設名	沼田東小学校シェルター		
所在地(住所)	三原市沼田東町片島		
部 課 名	デジタル化戦略監デジタル化戦略課		
FM大分類	その他	FM中分類	その他
財産中分類	行政財産(公共用)	地 域	三原
財産小分類	その他の施設(公共用)	地 区	沼田東町片島
中学校区		小学校区	
複合化状況	無	避難所指定状況	—
管理運営	直営	延床面積	9.60 m ²
目的外使用		建築面積	12.32 m ²
		敷地面積	24.00 m ²



施設概要 光ケーブル制御施設

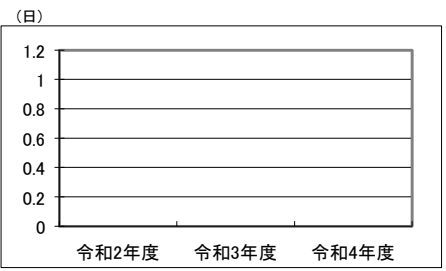
設置目的 市内各戸に光ケーブルを引き込む

設置根拠法令等 なし

用途地域	指定なし	法定容積率	400 %	法定建蔽率	70 %
用途地域以外の指定地域	指定なし	全棟数	1 棟	駐車台数	0 台
環境配慮	自然エネルギー(太陽光)	×	保有設備	土地所有状況	不明
	屋上緑化・壁面緑化	×		トイレ	×
	設備(電気)	×		多目的トイレ	×
	設備(雨水・中水)	×		冷暖房	○
	その他省エネ	×		公衆Wi-Fi	×
	分煙対策	全面禁煙		駐車場	—
		災害予測	土砂災害警戒区域等	警戒区域(急傾斜地)	
			高潮時の浸水深	指定なし	
			洪水時の浸水深	指定なし	
			津波時の浸水深	指定なし	
			アスベストの使用	無	
			開設年月日	平成21年2月1日	

供給情報

区 分	単位	令和2年度	令和3年度	令和4年度
年間開館日数	日			
1日当たり運営時間	時間			
在籍者数	人			
利用者数	人			
定員数	人			
蔵書冊数	冊			
貸出冊数	冊			
管理戸数	戸			
入居戸数	戸			
収容台数	台			
利用台数	台			
契約利用台数	台			
斎場利用件数	件			



凡例 ◆ 利用者数

貸室稼働状況		利用数	利用可能数	利用数	利用可能数	利用数	利用可能数
貸室①	コマ						
貸室②	コマ						
貸室③	コマ						
貸室④	コマ						
貸室⑤	コマ						
貸室⑥	コマ						
貸室⑦	コマ						
貸室⑧	コマ						
貸室⑨	コマ						
貸室⑩	コマ						
貸室⑪	コマ						
貸室⑫	コマ						
貸室⑬	コマ						
貸室⑭	コマ						
貸室⑮	コマ						
貸室⑯	コマ						
貸室⑰	コマ						
貸室⑱	コマ						
貸室⑳	コマ						

備考

施設カルテ

施設番号 1756
データ基準日 令和5年4月1日

施設基本情報

施設名	ダイヤハイツシェルター		
所在地(住所)	三原市沼田東町末広		
部 課 名	デジタル化戦略監デジタル化戦略課		
FM大分類	その他	FM中分類	その他
財産中分類	行政財産(公共用)	地 域	三原
財産小分類	その他の施設(公共用)	地 区	沼田東町末広
中学校区		小学校区	
複合化状況	無	避難所指定状況	—
管理運営	直営	延床面積	9.60 m ²
目的外使用		建築面積	12.32 m ²
		敷地面積	27.60 m ²



施設概要 光ケーブル制御施設

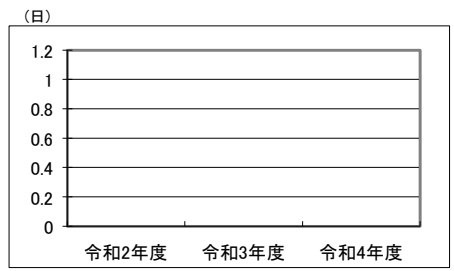
設置目的 市内各戸に光ケーブルを引き込む

設置根拠法令等 なし

用途地域	指定なし	法定容積率	400 %	法定建蔽率	70 %	
用途地域以外の指定地域	宅地造成等規制区域	全棟数	1 棟	駐車台数	0 台	
環境配慮	自然エネルギー・太陽光	×	保有設備	土地所有状況	不明	
	屋上緑化・壁面緑化	×		トイレ	×	
	設備(電気)	×		多目的トイレ	×	
	設備(雨水・中水)	×		冷暖房	○	
	その他省エネ	×		公衆Wi-Fi	×	
	分煙対策	全面禁煙		駐 車 場	—	
		出入口	×	災害予測	土砂災害警戒区域等 警戒区域(急傾斜地)	
		廊下等	—		高潮時の浸水深 指定なし	
		階段	—		洪水時の浸水深 指定なし	
		昇降機	—		津波時の浸水深 指定なし	
		便 所	—		アスベストの使用	無
		化 粧 室	—		開設年月日	平成21年2月1日

供給情報

区 分	単位	令和2年度	令和3年度	令和4年度
年間開館日数	日			
1日当たり運営時間	時間			
在籍者数	人			
利用者数	人			
定員数	人			
蔵書冊数	冊			
貸出冊数	冊			
管理戸数	戸			
入居戸数	戸			
収容台数	台			
利用台数	台			
契約利用台数	台			
斎場利用件数	件			



凡例 ● 利用者数

貸室稼働状況		利用数	利用可能数	利用数	利用可能数	利用数	利用可能数
貸室①	コマ						
貸室②	コマ						
貸室③	コマ						
貸室④	コマ						
貸室⑤	コマ						
貸室⑥	コマ						
貸室⑦	コマ						
貸室⑧	コマ						
貸室⑨	コマ						
貸室⑩	コマ						
貸室⑪	コマ						
貸室⑫	コマ						
貸室⑬	コマ						
貸室⑭	コマ						
貸室⑮	コマ						
貸室⑯	コマ						
貸室⑰	コマ						
貸室⑱	コマ						
貸室⑳	コマ						

備考

施設カルテ

施設番号 1757

データ基準日 令和5年4月1日

施設基本情報

施設名	自由ヶ丘シェルター		
所在地(住所)	三原市沼田東町末光		
部 課 名	デジタル化戦略監デジタル化戦略課		
FM大分類	その他	FM中分類	その他
財産中分類	行政財産(公共用)	地 域	三原
財産小分類	その他の施設(公共用)	地 区	沼田東町末光
中学校区		小学校区	
複合化状況	無	避難所指定状況	—
管理運営	直営	延床面積	9.60 m ²
目的外使用		建築面積	12.32 m ²
		敷地面積	24.00 m ²

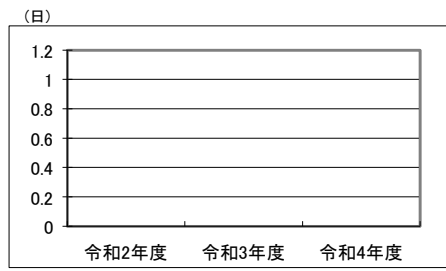


施設概要	光ケーブル制御施設
設置目的	市内各戸に光ケーブルを引き込む
設置根拠法令等	なし

用途地域	指定なし	法定容積率	0 %	法定建蔽率	0 %
用途地域以外の指定地域	宅地造成等規制区域	全棟数	1 棟	駐車台数	0 台
環境配慮	自然エネルギー・太陽光 ×	出入口	×	土地所有状況	不明
	屋上緑化・壁面緑化 ×	廊下等	—	多目的トイレ	×
	設備(電気) ×	階段	—	多目的トイレ	×
	設備(雨水・中水) ×	昇降機	—	冷暖房	×
	その他省エネ ×	便所	—	公衆Wi-Fi	×
分煙対策	全面禁煙	駐車場	—	アスベストの使用	無
				開設年月日	平成21年2月1日

供給情報

区 分	単位	令和2年度	令和3年度	令和4年度
年間開館日数	日			
1日当たり運営時間	時間			
在籍者数	人			
利用者数	人			
定員数	人			
蔵書冊数	冊			
貸出冊数	冊			
管理戸数	戸			
入居戸数	戸			
収容台数	台			
利用台数	台			
契約利用台数	台			
斎場利用件数	件			



凡例 ●—● 利用者数

貸室稼働状況		利用数	利用可能数	利用数	利用可能数	利用数	利用可能数
貸室①	コマ						
貸室②	コマ						
貸室③	コマ						
貸室④	コマ						
貸室⑤	コマ						
貸室⑥	コマ						
貸室⑦	コマ						
貸室⑧	コマ						
貸室⑨	コマ						
貸室⑩	コマ						
貸室⑪	コマ						
貸室⑫	コマ						
貸室⑬	コマ						
貸室⑭	コマ						
貸室⑮	コマ						
貸室⑯	コマ						
貸室⑰	コマ						
貸室⑱	コマ						
貸室⑳	コマ						

備考

施設カルテ

施設番号	1806	データ基準日	令和5年4月1日
施設基本情報			
施設名	小坂シェルター		
所在地(住所)	三原市小坂町		
部 課 名	デジタル化戦略監デジタル化戦略課		
FM大分類	その他	FM中分類	その他
財産中分類	行政財産(公共用)	地 域	三原
財産小分類	その他の施設(公共用)	地 区	小坂町
中学校区		小学校区	
複合化状況	無	避難所指定状況	—
管理運営	直営	延床面積	9.60 m ²
目的外使用		建築面積	12.32 m ²
		敷地面積	24.00 m ²

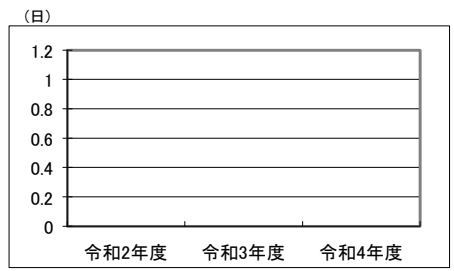


施設概要	光ケーブル制御施設
設置目的	市内各戸に光ケーブルを引き込む
設置根拠法令等	なし

用途地域	指定なし	法定容積率	0 %	法定建蔽率	0 %
用途地域以外の指定地域	宅地造成等規制区域	全棟数	1 棟	駐車台数	0 台
環境配慮	自然エネルギー・太陽光 × 屋上緑化・壁面緑化 × 設備(電気) × 設備(雨水・中水) × その他省エネ × 分煙対策 全面禁煙	出入口 × 廊下等 — 階段段 — 昇降機 — 便所 — 駐車場 —	土地所有状況 不明 多目的トイレ × 冷暖房 ○ 公衆Wi-Fi ×	保有設備 災害予測 土砂災害警戒区域等 特別警戒区域(急傾斜地) 高潮時の浸水深 指定なし 洪水時の浸水深 指定なし 津波時の浸水深 指定なし アスベストの使用 無 開設年月日 平成22年4月1日	

供給情報

区 分	単位	令和2年度	令和3年度	令和4年度
年間開館日数	日			
1日当たり運営時間	時間			
在籍者数	人			
利用者数	人			
定員数	人			
蔵書冊数	冊			
貸出冊数	冊			
管理戸数	戸			
入居戸数	戸			
収容台数	台			
利用台数	台			
契約利用台数	台			
斎場利用件数	件			




凡例 ◆ 利用者数

貸室稼働状況	利用数	利用可能数	利用数	利用可能数	利用数	利用可能数
貸室①	コマ					
貸室②	コマ					
貸室③	コマ					
貸室④	コマ					
貸室⑤	コマ					
貸室⑥	コマ					
貸室⑦	コマ					
貸室⑧	コマ					
貸室⑨	コマ					
貸室⑩	コマ					
貸室⑪	コマ					
貸室⑫	コマ					
貸室⑬	コマ					
貸室⑭	コマ					
貸室⑮	コマ					
貸室⑯	コマ					
貸室⑰	コマ					
貸室⑱	コマ					
貸室⑳	コマ					

備考

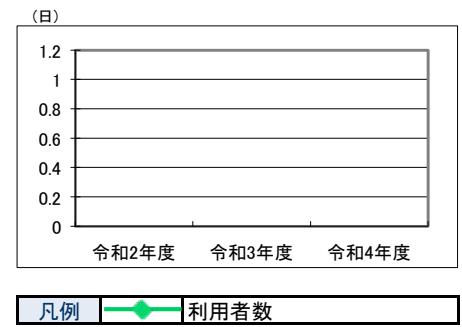
施設カルテ

施設番号	1807		データ基準日	令和5年4月1日
施設基本情報				
施設名	新倉シェルター			
所在地(住所)	三原市新倉			
部 課 名	デジタル化戦略監デジタル化戦略課			
FM大分類	その他	FM中分類	その他	
財産中分類	行政財産(公共用)	地 域	三原	
財産小分類	その他の施設(公共用)	地 区	新倉	
中学校区		小学校区		
複合化状況	無	避難所指定状況	—	
管理運営	直営	延床面積	9.60 m ²	
目的外使用		建築面積	12.32 m ²	
		敷地面積	24.00 m ²	

施設概要	光ケーブル制御施設			
設置目的	市内各戸に光ケーブルを引き込む			
設置根拠法令等	なし			

用途地域	第一種住居地域	法定容積率	200 %	法定建蔽率	60 %						
用途地域以外の指定地域	地区計画	全棟数	1 棟	駐車台数	0 台						
環境配慮	自然エネルギー・太陽光	×	出入口	×	土地所有状況	不明	災害予測	土砂災害警戒区域等	特別警戒区域(急傾斜地)		
	屋上緑化・壁面緑化	×		—		保有設備		トイレ	×	高潮時の浸水深	指定なし
	設備(電気)	×		—				多目的トイレ	×	洪水時の浸水深	2.0-5.0m未満
	設備(雨水・中水)	×		—				冷暖房	×	津波時の浸水深	指定なし
	その他省エネ	×		—				公衆Wi-Fi	×	アスベストの使用	無
	分煙対策	全面禁煙		—				エレベーター	—	開設年月日	平成22年4月1日
		—	駐 車 場	—							

供給情報		区 分	単位	令和2年度	令和3年度	令和4年度
年間開館日数	日					
1日当たり運営時間	時間					
在籍者数	人					
利用者数	人					
定員数	人					
蔵書冊数	冊					
貸出冊数	冊					
管理戸数	戸					
入居戸数	戸					
収容台数	台					
利用台数	台					
契約利用台数	台					
斎場利用件数	件					
貸室稼働状況				利用数	利用可能数	利用数
貸室①	コマ					
貸室②	コマ					
貸室③	コマ					
貸室④	コマ					
貸室⑤	コマ					
貸室⑥	コマ					
貸室⑦	コマ					
貸室⑧	コマ					
貸室⑨	コマ					
貸室⑩	コマ					
貸室⑪	コマ					
貸室⑫	コマ					
貸室⑬	コマ					
貸室⑭	コマ					
貸室⑮	コマ					
貸室⑯	コマ					
貸室⑰	コマ					
貸室⑱	コマ					
貸室⑳	コマ					



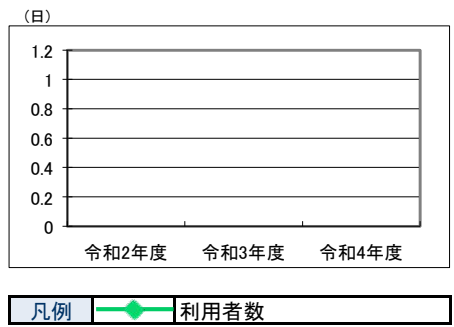
備考

施設カルテ

施設番号	1808		データ基準日	令和5年4月1日							
施設基本情報											
施設名	糸崎シェルター										
所在地(住所)	三原市糸崎										
部 課 名	デジタル化戦略監デジタル化戦略課										
FM大分類	その他	FM中分類	その他								
財産中分類	行政財産(公共用)	地 域	三原								
財産小分類	その他の施設(公共用)	地 区	糸崎								
中学校区		小学校区									
複合化状況	無	避難所指定状況	—								
管理運営	直営	延床面積	9.60 m ²								
目的外使用		建築面積	12.32 m ²								
		敷地面積	24.70 m ²								
施設概要	光ケーブル制御施設										
設置目的	市内各戸に光ケーブルを引き込む										
設置根拠法令等	なし										
用途地域	第一種住居地域	法定容積率	200 %	法定建蔽率	60 %						
用途地域以外の指定地域	宅地造成等規制区域	全棟数	1 棟	駐車台数	0 台						
環境配慮	自然エネルギー・太陽光	×	出入口	×	土地所有状況	不明	災害予測	土砂災害警戒区域等	警戒区域(土石流)		
	屋上緑化・壁面緑化	×		廊下等		—		トイレ	×	高潮時の浸水深	指定なし
	設備(電気)	×		階段		—		多目的トイレ	×	洪水時の浸水深	指定なし
	設備(雨水・中水)	×		昇降機		—		冷暖房	○	津波時の浸水深	指定なし
	その他省エネ	×		便所		—		公衆Wi-Fi	×	アスベストの使用	無
	分煙対策	全面禁煙		駐車場		—				開設年月日	平成22年4月1日
備 考											

供給情報

区 分	単位	令和2年度	令和3年度	令和4年度			
年間開館日数	日						
1日当たり運営時間	時間						
在籍者数	人						
利用者数	人						
定員数	人						
蔵書冊数	冊						
貸出冊数	冊						
管理戸数	戸						
入居戸数	戸						
収容台数	台						
利用台数	台						
契約利用台数	台						
斎場利用件数	件						
貸室稼働状況		利用数	利用可能数	利用数	利用可能数	利用数	利用可能数
貸室①	コマ						
貸室②	コマ						
貸室③	コマ						
貸室④	コマ						
貸室⑤	コマ						
貸室⑥	コマ						
貸室⑦	コマ						
貸室⑧	コマ						
貸室⑨	コマ						
貸室⑩	コマ						
貸室⑪	コマ						
貸室⑫	コマ						
貸室⑬	コマ						
貸室⑭	コマ						
貸室⑮	コマ						
貸室⑯	コマ						
貸室⑰	コマ						
貸室⑱	コマ						
貸室⑳	コマ						



備 考

施設カルテ

施設番号 1809
データ基準日 令和5年4月1日

施設基本情報

施設名	木原シェルター		
所在地(住所)	三原市木原		
部 課 名	デジタル化戦略監デジタル化戦略課		
FM大分類	その他	FM中分類	その他
財産中分類	行政財産(公共用)	地 域	三原
財産小分類	その他の施設(公共用)	地 区	木原
中学校区		小学校区	
複合化状況	無	避難所指定状況	—
管理運営	直営	延床面積	9.60 m ²
目的外使用		建築面積	12.32 m ²
		敷地面積	24.00 m ²



施設概要 光ケーブル制御施設

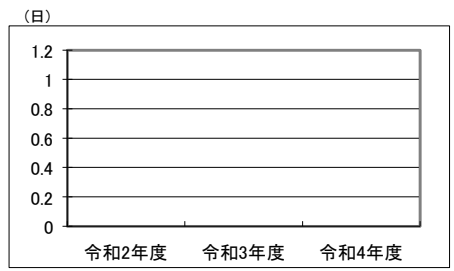
設置目的 市内各戸に光ケーブルを引き込む

設置根拠法令等 なし

用途地域	指定なし	法定容積率	400 %	法定建蔽率	70 %					
用途地域以外の指定地域	宅地造成等規制区域	全棟数	1 棟	駐車台数	0 台					
環境配慮	自然エネルギー(太陽光)	×	出入口	×	土地所有状況	不明	保有設備	災害	土砂災害警戒区域等	警戒区域(土石流)
	屋上緑化・壁面緑化	×		—	トイレ	×		高潮時の浸水深	指定なし	
	設備(電気)	×		—	多目的トイレ	×		洪水時の浸水深	指定なし	
	設備(雨水・中水)	×		—	冷暖房	○		津波時の浸水深	指定なし	
	その他省エネ	×		—	公衆Wi-Fi	×		アスベストの使用	無	
	分煙対策	全面禁煙		—	駐車場	—		開設年月日	平成22年4月1日	

供給情報

区 分	単位	令和2年度	令和3年度	令和4年度
年間開館日数	日			
1日当たり運営時間	時間			
在籍者数	人			
利用者数	人			
定員数	人			
蔵書冊数	冊			
貸出冊数	冊			
管理戸数	戸			
入居戸数	戸			
収容台数	台			
利用台数	台			
契約利用台数	台			
斎場利用件数	件			



凡例 ● 利用者数

貸室稼働状況		利用数	利用可能数	利用数	利用可能数	利用数	利用可能数
貸室①	コマ						
貸室②	コマ						
貸室③	コマ						
貸室④	コマ						
貸室⑤	コマ						
貸室⑥	コマ						
貸室⑦	コマ						
貸室⑧	コマ						
貸室⑨	コマ						
貸室⑩	コマ						
貸室⑪	コマ						
貸室⑫	コマ						
貸室⑬	コマ						
貸室⑭	コマ						
貸室⑮	コマ						
貸室⑯	コマ						
貸室⑰	コマ						
貸室⑱	コマ						
貸室⑳	コマ						

備考

施設カルテ

施設番号	1820		データ基準日	令和5年4月1日					
施設基本情報									
施設名	須波シェルター								
所在地(住所)	三原市須波								
部 課 名	デジタル化戦略監デジタル化戦略課								
FM大分類	その他	FM中分類	その他						
財産中分類	行政財産(公共用)	地 域	三原						
財産小分類	その他の施設(公共用)	地 区	須波						
中学校区		小学校区							
複合化状況	無	避難所指定状況	—						
管理運営	直営	延床面積	9.60 m ²						
目的外使用		建築面積	12.32 m ²						
		敷地面積	24.00 m ²						
施設概要	光ケーブル制御施設								
設置目的	市内各戸に光ケーブルを引き込む								
設置根拠法令等	なし								
用途地域	指定なし	法定容積率	0 %	法定建蔽率	0 %				
用途地域以外の指定地域	指定なし	全棟数	1 棟	駐車台数	0 台				
環境配慮	自然エネルギー・太陽光	×	出入口	×	土地所有状況	不明	災害予測	土砂災害警戒区域等	警戒区域(土石流)
	屋上緑化・壁面緑化	×	廊下等	—	トイレ	×	高潮時の浸水深	指定なし	
	設備(電気)	×	階段	—	多目的トイレ	×	洪水時の浸水深	指定なし	
	設備(雨水・中水)	×	昇降機	—	冷暖房	○	津波時の浸水深	指定なし	
	その他省エネ	×	便所	—	公衆Wi-Fi	×	アスベストの使用	無	
	分煙対策	全面禁煙	駐 車 場	—	開設年月日	平成23年4月1日			
保 有 設 備									
供給情報									
区 分	単位	令和2年度	令和3年度	令和4年度	<div style="display: flex; align-items: center;"> <div style="margin-right: 10px;">(日)</div>  </div> <div style="margin-top: 10px; border: 1px solid black; padding: 2px;"> 凡例 ◆ 利用者数 </div>				
年間開館日数	日								
1日当たり運営時間	時間								
在籍者数	人								
利用者数	人								
定員数	人								
蔵書冊数	冊								
貸出冊数	冊								
管理戸数	戸								
入居戸数	戸								
収容台数	台								
利用台数	台								
契約利用台数	台								
斎場利用件数	件								
貸室稼働状況		利用数	利用可能数	利用数					
貸室①	コマ								
貸室②	コマ								
貸室③	コマ								
貸室④	コマ								
貸室⑤	コマ								
貸室⑥	コマ								
貸室⑦	コマ								
貸室⑧	コマ								
貸室⑨	コマ								
貸室⑩	コマ								
貸室⑪	コマ								
貸室⑫	コマ								
貸室⑬	コマ								
貸室⑭	コマ								
貸室⑮	コマ								
貸室⑯	コマ								
貸室⑰	コマ								
貸室⑱	コマ								
貸室⑳	コマ								

備考

施設カルテ

施設番号 1821
データ基準日 令和5年4月1日

施設基本情報

施設名	須波西シェルター		
所在地(住所)	三原市須波ハイツ		
部 課 名	デジタル化戦略監デジタル化戦略課		
FM大分類	その他	FM中分類	その他
財産中分類	行政財産(公共用)	地 域	三原
財産小分類	その他の施設(公共用)	地 区	須波ハイツ
中学校区		小学校区	
複合化状況	無	避難所指定状況	—
管理運営	直営	延床面積	9.60 m ²
目的外使用		建築面積	12.32 m ²
		敷地面積	24.00 m ²



施設概要: 光ケーブル制御施設

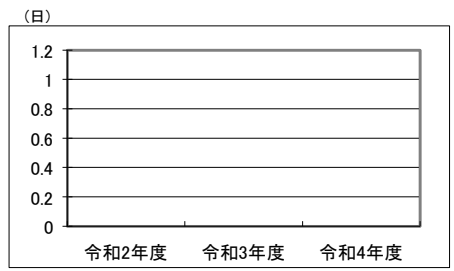
設置目的: 市内各戸に光ケーブルを引き込む

設置根拠法令等: なし

用途地域	指定なし	法定容積率	0 %	法定建蔽率	0 %					
用途地域以外の指定地域	宅地造成等規制区域	全棟数	1 棟	駐車台数	0 台					
環境配慮	自然エネルギー・太陽光	×	出入口	×	土地所有状況	不明	災害予測	土砂災害警戒区域等	警戒区域(土石流)	
	屋上緑化・壁面緑化	×		廊下等	—	トイレ		×	高潮時の浸水深	指定なし
	設備(電気)	×		階段	—	多目的トイレ		×	洪水時の浸水深	指定なし
	設備(雨水・中水)	×		昇降機	—	冷暖房		○	津波時の浸水深	指定なし
	その他省エネ	×		便所	—	公衆Wi-Fi		×	アスベストの使用	無
	分煙対策	全面禁煙		駐 車 場	—				開設年月日	平成23年4月1日

供給情報

区 分	単位	令和2年度	令和3年度	令和4年度
年間開館日数	日			
1日当たり運営時間	時間			
在籍者数	人			
利用者数	人			
定員数	人			
蔵書冊数	冊			
貸出冊数	冊			
管理戸数	戸			
入居戸数	戸			
収容台数	台			
利用台数	台			
契約利用台数	台			
斎場利用件数	件			



凡例: ◆ 利用者数

貸室稼働状況		利用数	利用可能数	利用数	利用可能数	利用数	利用可能数
貸室①	コマ						
貸室②	コマ						
貸室③	コマ						
貸室④	コマ						
貸室⑤	コマ						
貸室⑥	コマ						
貸室⑦	コマ						
貸室⑧	コマ						
貸室⑨	コマ						
貸室⑩	コマ						
貸室⑪	コマ						
貸室⑫	コマ						
貸室⑬	コマ						
貸室⑭	コマ						
貸室⑮	コマ						
貸室⑯	コマ						
貸室⑰	コマ						
貸室⑱	コマ						
貸室⑳	コマ						

備考

施設カルテ

施設番号	1822		データ基準日	令和5年4月1日
施設基本情報				
施設名	鷺浦シェルター			
所在地(住所)	三原市鷺浦町須波			
部 課 名	デジタル化戦略監デジタル化戦略課			
FM大分類	その他	FM中分類	その他	
財産中分類	行政財産(公共用)	地 域	三原	
財産小分類	その他の施設(公共用)	地 区	鷺浦町須波	
中学校区		小学校区		
複合化状況	無	避難所指定状況	—	
管理運営	直営	延床面積	9.60 m ²	
目的外使用		建築面積	12.32 m ²	
		敷地面積	24.00 m ²	

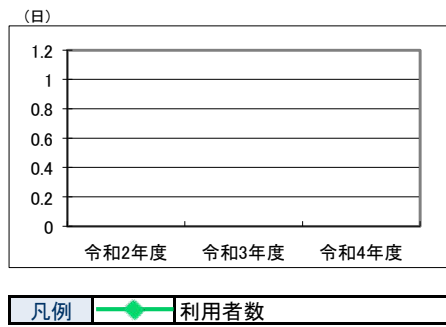


施設概要	光ケーブル制御施設			
設置目的	市内各戸に光ケーブルを引き込む			

設置根拠法令等	なし								
用途地域	指定なし	法定容積率	0 %	法定建蔽率	0 %				
用途地域以外の指定地域	宅地造成等規制区域	全棟数	1 棟	駐車台数	0 台				
環境配慮	自然エネルギー・太陽光	×	出入口	×	土地所有状況	不明	災害予測	土砂災害警戒区域等	指定なし
	屋上緑化・壁面緑化	×	廊下等	—	多目的トイレ	×	高潮時の浸水深	0.5m未満	
	設備(電気)	×	階段	—	冷 暖 房	○	洪水時の浸水深	5.0m以上	
	設備(雨水・中水)	×	昇降機	—	公衆Wi-Fi	×	津波時の浸水深	1.0-2.0m未満	
	その他省エネ	×	便 所	—	アスベストの使用		無		
分煙対策	全面禁煙	駐 車 場	—	開設年月日	平成23年4月1日				

供給情報

区 分	単位	令和2年度	令和3年度	令和4年度			
年間開館日数	日						
1日当たり運営時間	時間						
在籍者数	人						
利用者数	人						
定員数	人						
蔵書冊数	冊						
貸出冊数	冊						
管理戸数	戸						
入居戸数	戸						
収容台数	台						
利用台数	台						
契約利用台数	台						
斎場利用件数	件						
貸室稼働状況		利用数	利用可能数	利用数	利用可能数	利用数	利用可能数
貸室①	コマ						
貸室②	コマ						
貸室③	コマ						
貸室④	コマ						
貸室⑤	コマ						
貸室⑥	コマ						
貸室⑦	コマ						
貸室⑧	コマ						
貸室⑨	コマ						
貸室⑩	コマ						
貸室⑪	コマ						
貸室⑫	コマ						
貸室⑬	コマ						
貸室⑭	コマ						
貸室⑮	コマ						
貸室⑯	コマ						
貸室⑰	コマ						
貸室⑱	コマ						
貸室⑳	コマ						



備考

