

スポーツ・レクリエーション系施設（レクリエーション・観光施設）

No.	施設名	施設No	備考
1	高坂自然休養村	101	
2	高坂親水公園	106	
3	善入寺温泉スタンド	182	
4	道の駅よがんす白竜	1115	
5	大和サイクリングターミナル	1116	
6	棲真寺山オートキャンプ場	1117	
7	すなみ海浜公園	1260	
8	宇根山家族旅行村	1734	
9	小坂農村公園	1812	
10	道の駅みはら神明の里	1843	

# 施設カルテ

施設番号 101

データ基準日 令和5年4月1日

## 施設基本情報

施設名	高坂自然休養村		
所在地(住所)	三原市高坂町許山国有無番地		
部 課 名	経済部農林水産課		
FM大分類	スポーツ・レクリエーション系施設	FM中分類	レクリエーション・観光施設
財産中分類	行政財産(公共用)	地 域	三原
財産小分類	その他の施設(公共用)	地 区	高坂町許山
中学校区	第五中学校	小学校区	沼北小学校
複合化状況	無	避難所指定状況	—
管理運営	直営	延床面積	601.14 m <sup>2</sup>
目的外使用	電柱設置	建築面積	601.14 m <sup>2</sup>
		敷地面積	91,686.23 m <sup>2</sup>



施設概要 管理センター、野球場、種々広場

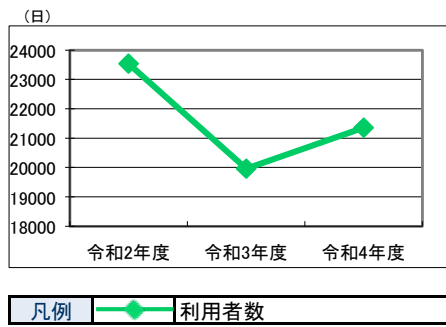
設置目的 観光農業の推進と市民の憩いの場

設置根拠法令 三原市高坂自然休養村設置及び管理条例

用途地域	指定なし	法定容積率	0 %	法定建蔽率	0 %				
用途地域以外の指定地域	指定なし	全棟数	4 棟	駐車台数	211 台				
環境配慮	自然エネルギー・太陽光	×	出入口	×	土地所有状況	国	災害予測	土砂災害警戒区域等	指定なし
	屋上緑化・壁面緑化	×	廊下等	○	トイレ	○	高潮時の浸水深	指定なし	
	設備(電気)	○	階段	—	多目的トイレ	—	洪水時の浸水深	指定なし	
	設備(雨水・中水)	×	昇降機	—	冷暖房	○	津波時の浸水深	指定なし	
	その他省エネ	×	便所	○	公衆Wi-Fi	×	アスベストの使用	無	
	分煙対策	指定なし	駐車場	×	保有設備		開設年月日	昭和54年4月1日	

## 供給情報

区 分	単位	令和2年度	令和3年度	令和4年度
年間開館日数	日	359	359	359
1日当たり運営時間	時間	8.50	8.50	8.50
在籍者数	人			
利用者数	人	23,537	19,957	21,359
定員数	人			
蔵書冊数	冊			
貸出冊数	冊			
管理戸数	戸			
入居戸数	戸			
収容台数	台			
利用台数	台			
契約利用台数	台			
斎場利用件数	件			



貸室稼働状況		利用数	利用可能数	利用数	利用可能数	利用数	利用可能数
貸室① 多目的室	コマ	14	718	3	718	6	718
貸室② 会議室	コマ	0	718	0	718	0	718
貸室③ 休憩室(1)	コマ	0	718	0	718	2	718
貸室④ 休憩室(2)	コマ	0	718	0	718	0	718
貸室⑤ 厨房	コマ	12	718	8	718	9	718
貸室⑥	コマ						
貸室⑦	コマ						
貸室⑧	コマ						
貸室⑨	コマ						
貸室⑩	コマ						
貸室⑪	コマ						
貸室⑫	コマ						
貸室⑬	コマ						
貸室⑭	コマ						
貸室⑮	コマ						
貸室⑯	コマ						
貸室⑰	コマ						
貸室⑱	コマ						
貸室⑳	コマ						

備考



# 施設カルテ

施設番号 106

データ基準日 令和5年4月1日

## 施設基本情報

施設名	高坂親水公園		
所在地(住所)	三原市高坂町真良2110番地4		
部 課 名	経済部農林水産課		
FM大分類	スポーツ・レクリエーション系施設	FM中分類	レクリエーション・観光施設
財産中分類	行政財産(公共用)	地 域	三原
財産小分類	その他の施設(公共用)	地 区	高坂町真良
中学校区	第五中学校	小学校区	沼北小学校
複合化状況	無	避難所指定状況	—
管理運営	直営	延床面積	12.76 m <sup>2</sup>
目的外使用		建築面積	12.76 m <sup>2</sup>
		敷地面積	1,081.79 m <sup>2</sup>



施設概要	東屋
------	----

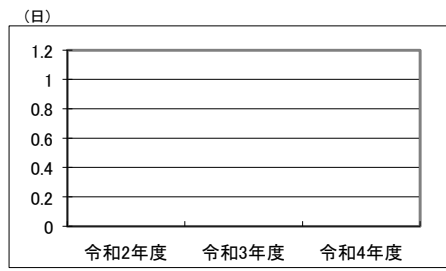
設置目的	農村地域の連帯感の醸成及び市民の健康増進を図る
------	-------------------------

設置根拠法令等	三原農村公園設置及び管理条例
---------	----------------

用途地域	指定なし	法定容積率	0 %	法定建蔽率	0 %										
用途地域以外の指定地域	指定なし	全棟数	1 棟	駐車台数	0 台										
環境配慮	自然エネルギー・太陽光	×	出入口	×	土地所有状況	市	災害予測	土砂災害警戒区域等	指定なし						
	屋上緑化・壁面緑化	×		廊下等		×		トイレ	×	高潮時の浸水深	指定なし				
	設備(電気)	×				階段			×	多目的トイレ	×	洪水時の浸水深	指定なし		
	設備(雨水・中水)	×							昇降機		×	冷暖房	×	津波時の浸水深	指定なし
	その他省エネ	×									便所		—	公衆Wi-Fi	×
分煙対策	指定なし	駐 車 場	—		開設年月日		明治33年1月1日								

## 供給情報

区 分	単位	令和2年度	令和3年度	令和4年度
年間開館日数	日			
1日当たり運営時間	時間			
在籍者数	人			
利用者数	人			
定員数	人			
蔵書冊数	冊			
貸出冊数	冊			
管理戸数	戸			
入居戸数	戸			
収容台数	台			
利用台数	台			
契約利用台数	台			
斎場利用件数	件			



凡例 ● 利用者数

貸室稼働状況	単位	利用数	利用可能数	利用数	利用可能数	利用数	利用可能数
貸室①	コマ						
貸室②	コマ						
貸室③	コマ						
貸室④	コマ						
貸室⑤	コマ						
貸室⑥	コマ						
貸室⑦	コマ						
貸室⑧	コマ						
貸室⑨	コマ						
貸室⑩	コマ						
貸室⑪	コマ						
貸室⑫	コマ						
貸室⑬	コマ						
貸室⑭	コマ						
貸室⑮	コマ						
貸室⑯	コマ						
貸室⑰	コマ						
貸室⑱	コマ						
貸室⑳	コマ						

備考




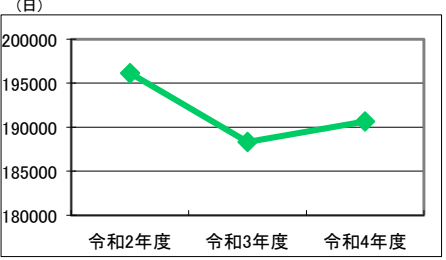
# 施設カルテ

施設番号	182		データ基準日	令和5年4月1日				
<b>施設基本情報</b>								
施設名	善入寺温泉スタンド							
所在地(住所)	三原市本郷町善入寺宇北雑木谷94番地156							
部 課 名	経営企画部地域企画課							
FM大分類	スポーツ・レクリエーション系施設	FM中分類	レクリエーション・観光施設					
財産中分類	行政財産(公共用)	地 域	本郷					
財産小分類	その他の施設(公共用)	地 区	本郷町善入寺					
中学校区	本郷中学校	小学校区	北方小学校					
複合化状況	無	避難所指定状況	—					
管理運営	直営	延床面積	24.23 m <sup>2</sup>					
目的外使用		建築面積	24.23 m <sup>2</sup>					
		敷地面積	1,491.00 m <sup>2</sup>					
施設概要	温泉水供給施設							
設置目的	温泉水の有効な利用を図り、市民の健康で豊かな生活を維持及び増進する							
設置根拠法令等	三原市善入寺温泉設置及び管理条例							
用途地域	指定なし	法定容積率	400 %	法定建蔽率	70 %			
用途地域以外の指定地域	指定なし	全棟数	1 棟	駐車台数	10 台			
環境配慮	自然エネルギー・太陽光	×	出入口 廊下等 階段 昇降機 便所 駐車場	土地所有状況	市	災害予測	土砂災害警戒区域等	—
	屋上緑化・壁面緑化	×		多目的トイレ	×	高潮時の浸水深	指定なし	
	設備(電気)	×		冷 暖 房	×	洪水時の浸水深	指定なし	
	設備(雨水・中水)	×		公衆Wi-Fi	×	津波時の浸水深	指定なし	
	その他省エネ	×		分煙対策	指定なし	アスベストの使用	無	
	分煙対策	指定なし		開設年月日	平成12年7月1日			
<b>供給情報</b>								
区 分	単位	令和2年度	令和3年度	令和4年度	<div style="display: flex; align-items: center;"> <div style="margin-right: 10px;">(日)</div>  </div> <div style="margin-top: 10px; border: 1px solid black; padding: 2px;"> <b>凡例</b>    <span style="color: green;">◆</span>    利用者数         </div>			
年間開館日数	日	365	365	365				
1日当たり運営時間	時間	24.00	24.00	24.00				
在籍者数	人							
利用者数	人							
定員数	人							
蔵書冊数	冊							
貸出冊数	冊							
管理戸数	戸							
入居戸数	戸							
収容台数	台							
利用台数	台							
契約利用台数	台							
斎場利用件数	件							
貸室稼働状況		利用数	利用可能数	利用数		利用可能数	備 考	
貸室①	コマ							
貸室②	コマ							
貸室③	コマ							
貸室④	コマ							
貸室⑤	コマ							
貸室⑥	コマ							
貸室⑦	コマ							
貸室⑧	コマ							
貸室⑨	コマ							
貸室⑩	コマ							
貸室⑪	コマ							
貸室⑫	コマ							
貸室⑬	コマ							
貸室⑭	コマ							
貸室⑮	コマ							
貸室⑯	コマ							
貸室⑰	コマ							
貸室⑱	コマ							
貸室⑳	コマ							





# 施設カルテ

施設番号	1115		データ基準日	令和5年4月1日								
<b>施設基本情報</b>												
施設名	道の駅よがんす白竜											
所在地(住所)	三原市大和町和木652番地3											
部 課 名	経済部観光課											
FM大分類	スポーツ・レクリエーション系施設	FM中分類	レクリエーション・観光施設									
財産中分類	行政財産(公共用)	地 域	大和									
財産小分類	その他の施設(公共用)	地 区	大和町和木									
中学校区	大和中学校	小学校区	大和小学校									
複合化状況	無	避難所指定状況	—									
管理運営	指定管理	延床面積	276.37 m <sup>2</sup>									
目的外使用		建築面積	276.37 m <sup>2</sup>									
		敷地面積	622.00 m <sup>2</sup>									
施設概要	管理棟, トイレ棟, イベント広場											
設置目的	地域住民に安らぎと憩いの場を提供し, 豊かな人間性を培う											
設置根拠法令等	三原市白竜湖親水公園設置及び管理条例											
用途地域	指定なし	法定容積率	0 %	法定建蔽率	0 %							
用途地域以外の指定地域	指定なし	全棟数	3 棟	駐車台数	24 台							
環境配慮	自然エネルギー・太陽光	×	出入口	○	土地所有状況	市・その他	災害予測	土砂災害警戒区域等	指定なし			
	屋上緑化・壁面緑化	×	廊下等	○	トイレ	○	多目的トイレ	高潮時の浸水深	指定なし			
	設備(電気)	×	階段	—	冷暖房	○	冷 暖 房	洪水時の浸水深	指定なし			
	設備(雨水・中水)	×	昇降機	—	公衆Wi-Fi		公衆Wi-Fi	津波時の浸水深	指定なし			
	その他省エネ	×	便所	○			アスベストの使用		不明			
	分煙対策	全面禁煙	バリアフリー化	駐 車 場	○			開設年月日	平成8年4月1日			
<b>供給情報</b>												
区 分	単位	令和2年度	令和3年度	令和4年度	<div style="text-align: center;">  <p>令和2年度 令和3年度 令和4年度</p> </div> <div style="margin-top: 5px;"> <table border="1" style="width: 100%; border-collapse: collapse;"> <tr> <td style="width: 20%;">凡例</td> <td style="width: 10%; text-align: center;">—●—</td> <td style="width: 70%;">利用者数</td> </tr> </table> </div>					凡例	—●—	利用者数
凡例	—●—	利用者数										
年間開館日数	日	349	349	347								
1日当たり運営時間	時間	8.00	8.00	8.00								
在籍者数	人	14	9	14								
利用者数	人	196,118	188,316	190,636								
定員数	人											
蔵書冊数	冊											
貸出冊数	冊											
管理戸数	戸											
入居戸数	戸											
収容台数	台											
利用台数	台											
契約利用台数	台											
斎場利用件数	件											
貸室稼働状況		利用数	利用可能数	利用数	利用可能数	利用数	利用可能数					
貸室①	コマ											
貸室②	コマ											
貸室③	コマ											
貸室④	コマ											
貸室⑤	コマ											
貸室⑥	コマ											
貸室⑦	コマ											
貸室⑧	コマ											
貸室⑨	コマ											
貸室⑩	コマ											
貸室⑪	コマ											
貸室⑫	コマ											
貸室⑬	コマ											
貸室⑭	コマ											
貸室⑮	コマ											
貸室⑯	コマ											
貸室⑰	コマ											
貸室⑱	コマ											
貸室⑳	コマ											

備考





# 施設カルテ

施設番号	1116		データ基準日	令和5年4月1日					
<b>施設基本情報</b>									
施設名	大和サイクリングターミナル								
所在地(住所)	三原市大和町蔵宗2046番地2								
部 課 名	経済部観光課								
FM大分類	スポーツ・レクリエーション系施設	FM中分類	レクリエーション・観光施設						
財産中分類	行政財産(公共用)	地 域	大和						
財産小分類	その他の施設(公共用)	地 区	大和町蔵宗						
中学校区	大和中学校	小学校区	大和小学校						
複合化状況	無	避難所指定状況	—						
管理運営	なし	延床面積	568.32 m <sup>2</sup>						
目的外使用		建築面積	568.32 m <sup>2</sup>						
		敷地面積	3,680.00 m <sup>2</sup>						
施設概要	管理棟、トイレ、シャワー室等								
設置目的	住民の体力増進と青少年の健全育成を図る								
設置根拠法令等	なし※三原市大和サイクリングターミナル設置及び管理条例廃止済								
用途地域	指定なし	法定容積率	0 %	法定建蔽率	0 %				
用途地域以外の指定地域	指定なし	全棟数	2 棟	駐車台数	0 台				
環境配慮	自然エネルギー・太陽光	×	出入口	○	土地所有状況	市	災害予測	土砂災害警戒区域等	指定なし
	屋上緑化・壁面緑化	×	廊下等	○	トイレ	○	多目的トイレ	高潮時の浸水深	指定なし
	設備(電気)	×	階段	—	冷暖房	○	冷 暖 房	洪水時の浸水深	指定なし
	設備(雨水・中水)	×	昇降機	—	公衆Wi-Fi		公衆Wi-Fi	津波時の浸水深	指定なし
	その他省エネ	×	便所	○				アスベストの使用	不明
	分煙対策	指定なし	化 粧 室	○				開設年月日	平成10年3月31日
			駐 車 場	○					
<b>供給情報</b>									
区 分	単位	令和2年度	令和3年度	令和4年度	<div style="display: flex; align-items: center;"> <div style="margin-right: 10px;">(日)</div>  </div> <div style="margin-top: 10px; border: 1px solid black; padding: 2px;"> <b>凡例</b>    <span style="color: green;">◆</span>    利用者数         </div>				
年間開館日数	日								
1日当たり運営時間	時間								
在籍者数	人								
利用者数	人								
定員数	人								
蔵書冊数	冊								
貸出冊数	冊								
管理戸数	戸								
入居戸数	戸								
収容台数	台								
利用台数	台								
契約利用台数	台								
斎場利用件数	件								
貸室稼働状況		利用数	利用可能数	利用数					
貸室①	コマ								
貸室②	コマ								
貸室③	コマ								
貸室④	コマ								
貸室⑤	コマ								
貸室⑥	コマ								
貸室⑦	コマ								
貸室⑧	コマ								
貸室⑨	コマ								
貸室⑩	コマ								
貸室⑪	コマ								
貸室⑫	コマ								
貸室⑬	コマ								
貸室⑭	コマ								
貸室⑮	コマ								
貸室⑯	コマ								
貸室⑰	コマ								
貸室⑱	コマ								
貸室⑳	コマ								



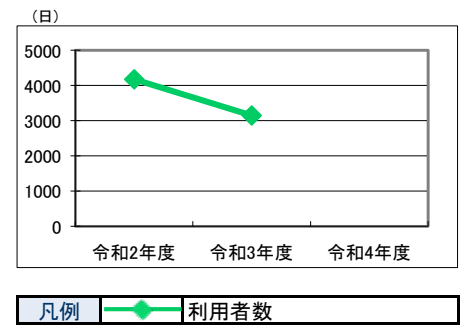
# 施設カルテ

施設番号	1117		データ基準日	令和5年4月1日
<b>施設基本情報</b>				
施設名	樓真寺山オートキャンプ場			
所在地(住所)	三原市大和町平坂10315番地1			
部 課 名	経済部観光課			
FM大分類	スポーツ・レクリエーション系施設	FM中分類	レクリエーション・観光施設	
財産中分類	行政財産(公共用)	地 域	大和	
財産小分類	その他の施設(公共用)	地 区	大和町平坂	
中学校区	大和中学校	小学校区	大和小学校	
複合化状況	無	避難所指定状況	—	
管理運営	指定管理	延床面積	320.00 m <sup>2</sup>	
目的外使用	自動販売機	建築面積	320.00 m <sup>2</sup>	
		敷地面積	8,987.00 m <sup>2</sup>	

施設概要	管理棟, ケビン(5棟)			
設置目的	さわやかな清流と恵まれた自然の中に都市と農村を結ぶ拠点として、滞在型観光レクリエーション活動の場を確保し、住民と利用客の交流を促進し、また、地域産業の振興を図る			

設置根拠法令等					三原市樓真寺山オートキャンプ場設置及び管理条例				
用途地域		指定なし		法定容積率	0 %		法定建蔽率	0 %	
用途地域以外の指定地域		指定なし		全棟数	3 棟		駐車台数	21 台	
環境配慮	自然エネルギー・太陽光	×	バリアフリー化	出入口	×	保有設備	土地所有状況	市	
	屋上緑化・壁面緑化	×		廊下等	—		トイレ	○	
	設備(電気)	×		階段	—		多目的トイレ	○	
	設備(雨水・中水)	×		昇降機	—		冷暖房	○	
	その他省エネ	×		便所	○		公衆Wi-Fi		
	分煙対策	指定なし		駐車場	×		開設年月日	平成10年4月1日	
							災害予測	土砂災害警戒区域等 指定なし 高潮時の浸水深 指定なし 洪水時の浸水深 指定なし 津波時の浸水深 指定なし アスベストの使用 不明	

供給情報					
区 分	単位	令和2年度	令和3年度	令和4年度	
年間開館日数	日	240	180		
1日当たり運営時間	時間	8.50	8.50		
在籍者数	人	12	11		
利用者数	人	4,168	3,144		
定員数	人				
蔵書冊数	冊				
貸出冊数	冊				
管理戸数	戸				
入居戸数	戸				
収容台数	台				
利用台数	台				
契約利用台数	台				
斎場利用件数	件				



貸室稼働状況		利用数	利用可能数	利用数	利用可能数	利用数	利用可能数
貸室① テントサイト	コマ	581	2,160	618	2,475		
貸室② ケビン	コマ	178	1,200	146	1,375		
貸室③	コマ						
貸室④	コマ						
貸室⑤	コマ						
貸室⑥	コマ						
貸室⑦	コマ						
貸室⑧	コマ						
貸室⑨	コマ						
貸室⑩	コマ						
貸室⑪	コマ						
貸室⑫	コマ						
貸室⑬	コマ						
貸室⑭	コマ						
貸室⑮	コマ						
貸室⑯	コマ						
貸室⑰	コマ						
貸室⑱	コマ						
貸室⑳	コマ						

備 考



# 施設カルテ

施設番号	1260		データ基準日	令和5年4月1日					
<b>施設基本情報</b>									
施設名	すなみ海浜公園								
所在地(住所)	三原市須波西1丁目7番								
部 課 名	経済部観光課								
FM大分類	スポーツ・レクリエーション系施設	FM中分類	レクリエーション・観光施設						
財産中分類	行政財産(公共用)	地 域	三原						
財産小分類	その他の施設(公共用)	地 区	須波西町						
中学校区	第四中学校	小学校区	須波小学校						
複合化状況	無	避難所指定状況	—						
管理運営	指定管理	延床面積	541.81 m <sup>2</sup>						
目的外使用	レストラン、自動販売機	建築面積	564.43 m <sup>2</sup>						
		敷地面積	22,760.00 m <sup>2</sup>						
施設概要	事務所兼介護室、休憩室、レストラン、トイレ、シャワー室、更衣室等								
設置目的	海洋性レクリエーションその他の憩いの場を提供することにより、住民の余暇の活用及び健康の増進に寄与する								
設置根拠法令等	三原市すなみ海浜公園設置及び管理条例								
用途地域	指定なし	法定容積率	0 %	法定建蔽率	0 %				
用途地域以外の指定地域	指定なし	全棟数	2 棟	駐車台数	204 台				
環境配慮	自然エネルギー・太陽光	×	出入口	○	土地所有状況	不明	災害予測	土砂災害警戒区域等	指定なし
	屋上緑化・壁面緑化	×	廊下等	○	トイレ	○	高潮時の浸水深	指定なし	
	設備(電気)	×	階段	×	多目的トイレ		洪水時の浸水深	指定なし	
	設備(雨水・中水)	×	昇降機	—	冷暖房	○	津波時の浸水深	0.3m未満	
	その他省エネ	×	便所	○	公衆Wi-Fi		アスベストの使用	不明	
	分煙対策	指定なし	化 粧 車 場	○	保有設備		開設年月日	平成14年7月10日	
<b>供給情報</b>									
区 分	単位	令和2年度	令和3年度	令和4年度	<div style="text-align: center;">  <p>(日)</p> <p>令和2年度 令和3年度 令和4年度</p> <p>凡例 <span style="color: green;">◆</span> 利用者数</p> </div>				
年間開館日数	日	365	365	365					
1日当たり運営時間	時間	24.00	24.00	24.00					
在籍者数	人	3	3	3					
利用者数	人	43,738	34,000	46,000					
定員数	人								
蔵書冊数	冊								
貸出冊数	冊								
管理戸数	戸								
入居戸数	戸								
収容台数	台								
利用台数	台								
契約利用台数	台								
斎場利用件数	件								
貸室稼働状況		利用数	利用可能数	利用数					
貸室①	コマ								
貸室②	コマ								
貸室③	コマ								
貸室④	コマ								
貸室⑤	コマ								
貸室⑥	コマ								
貸室⑦	コマ								
貸室⑧	コマ								
貸室⑨	コマ								
貸室⑩	コマ								
貸室⑪	コマ								
貸室⑫	コマ								
貸室⑬	コマ								
貸室⑭	コマ								
貸室⑮	コマ								
貸室⑯	コマ								
貸室⑰	コマ								
貸室⑱	コマ								
貸室⑳	コマ								


備考







# 施設カルテ

施設番号	1734		データ基準日	令和5年4月1日
<b>施設基本情報</b>				
施設名	宇根山家族旅行村			
所在地(住所)	三原市久井町吉田10385番地4			
部 課 名	教育委員会生涯学習課			
FM大分類	スポーツ・レクリエーション系施設	FM中分類	レクリエーション・観光施設	
財産中分類	行政財産(公共用)	地 域	久井	
財産小分類	その他の施設(公共用)	地 区	久井町吉田	
中学校区	久井中学校	小学校区	久井小学校	
複合化状況	無	避難所指定状況	—	
管理運営	直営	延床面積	759.28 m <sup>2</sup>	
目的外使用		建築面積	0.00 m <sup>2</sup>	
		敷地面積	45,231.00 m <sup>2</sup>	

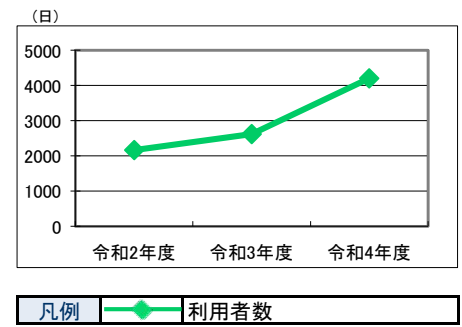
施設概要	管理棟			
------	-----	--	--	--

**設置目的**  
 自然体験活動を通して、住民の教養の向上、健康の増進、情操の純化を図り、生活文化の振興、社会福祉の増進及び青少年の健全育成に寄与する

**設置根拠法令等**  
 三原市宇根山家族旅行村設置及び管理条例

用途地域	指定なし	法定容積率	0 %	法定建蔽率	0 %				
用途地域以外の指定地域	指定なし	全棟数	5 棟	駐車台数	50 台				
環境配慮	自然エネルギー・太陽光	×	出入口	○	土地所有状況	市	災害予測	土砂災害警戒区域等	指定なし
	屋上緑化・壁面緑化	×	廊下等	○	トイレ	○	高潮時の浸水深		指定なし
	設備(電気)	×	階段	—	多目的トイレ	○	洪水時の浸水深		指定なし
	設備(雨水・中水)	×	昇降機	—	冷暖房	×	津波時の浸水深		指定なし
	その他省エネ	×	便所	○	公衆Wi-Fi	×	アスベストの使用		無
	分煙対策	指定なし	バリアフリー化	駐 車 場	×		開設年月日		平成8年4月1日

供給情報		区 分	単位	令和2年度	令和3年度	令和4年度
	年間開館日数		日	74	73	87
	1日当たり運営時間		時間	8.00	8.00	8.00
	在籍者数		人			
	利用者数		人	2,158	2,614	4,199
	定員数		人			
	蔵書冊数		冊			
	貸出冊数		冊			
	管理戸数		戸			
	入居戸数		戸			
	収容台数		台			
	利用台数		台			
	契約利用台数		台			
	斎場利用件数		件			




貸室稼働状況		令和2年度		令和3年度		令和4年度	
		利用数	利用可能数	利用数	利用可能数	利用数	利用可能数
貸室①	オートキャンプ場	550	2,516	625	2,482	895	2,958
貸室②	デイキャンプ場	79	2,220	64	2,190	113	870
貸室③	ビッグオートキャンプ場					54	174
貸室④	コマ						
貸室⑤	コマ						
貸室⑥	コマ						
貸室⑦	コマ						
貸室⑧	コマ						
貸室⑨	コマ						
貸室⑩	コマ						
貸室⑪	コマ						
貸室⑫	コマ						
貸室⑬	コマ						
貸室⑭	コマ						
貸室⑮	コマ						
貸室⑯	コマ						
貸室⑰	コマ						
貸室⑱	コマ						
貸室⑳	コマ						

備 考



# 施設カルテ

施設番号	1812		データ基準日	令和5年4月1日
<b>施設基本情報</b>				
施設名	小坂農村公園			
所在地(住所)	三原市小坂町2183番地1			
部 課 名	経済部農林水産課			
FM大分類	スポーツ・レクリエーション系施設	FM中分類	レクリエーション・観光施設	
財産中分類	行政財産(公共用)	地 域	三原	
財産小分類	その他の施設(公共用)	地 区 区	小坂町	
中学校区	第五中学校	小学校区	沼北小学校	
複合化状況	無	避難所指定状況	—	
管理運営	直営	延床面積	33.00 m <sup>2</sup>	
目的外使用	電柱	建築面積	33.00 m <sup>2</sup>	
		敷地面積	1,859.00 m <sup>2</sup>	

施設概要	トイレ・東屋
------	--------

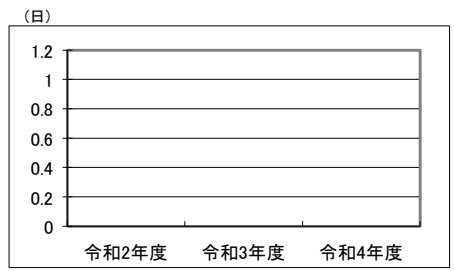
設置目的	農村地域の連帯感の醸成及び市民の健康増進を図る
------	-------------------------

設置根拠法令等	三原市農村公園設置及び管理条例
---------	-----------------

用途地域	指定なし	法定容積率	0 %	法定建蔽率	0 %				
用途地域以外の指定地域	指定なし	全棟数	2 棟	駐車台数	7 台				
環境配慮	自然エネルギー・太陽光	×	出入口	×	土地所有状況	市	災害予測	土砂災害警戒区域等	指定なし
	屋上緑化・壁面緑化	×	廊下等	×	トイレ	○	高潮時の浸水深	指定なし	
	設備(電気)	×	階段	×	多目的トイレ		洪水時の浸水深	指定なし	
	設備(雨水・中水)	×	昇降機	×	冷暖房	×	津波時の浸水深	指定なし	
	その他省エネ	×	便所	○	公衆Wi-Fi	×	アスベストの使用	無	
	分煙対策	指定なし	駐 車 場	○			開設年月日	平成21年6月24日	

## 供給情報

区 分	単位	令和2年度	令和3年度	令和4年度
年間開館日数	日			
1日当たり運営時間	時間			
在籍者数	人			
利用者数	人			
定員数	人			
蔵書冊数	冊			
貸出冊数	冊			
管理戸数	戸			
入居戸数	戸			
収容台数	台			
利用台数	台			
契約利用台数	台			
斎場利用件数	件			



凡例 ◆ 利用者数

貸室稼働状況		令和2年度		令和3年度		令和4年度	
		利用数	利用可能数	利用数	利用可能数	利用数	利用可能数
貸室①	コマ						
貸室②	コマ						
貸室③	コマ						
貸室④	コマ						
貸室⑤	コマ						
貸室⑥	コマ						
貸室⑦	コマ						
貸室⑧	コマ						
貸室⑨	コマ						
貸室⑩	コマ						
貸室⑪	コマ						
貸室⑫	コマ						
貸室⑬	コマ						
貸室⑭	コマ						
貸室⑮	コマ						
貸室⑯	コマ						
貸室⑰	コマ						
貸室⑱	コマ						
貸室⑳	コマ						

備考




# 施設カルテ

施設番号 1843

データ基準日 令和5年4月1日

## 施設基本情報

施設名	道の駅みはら神明の里		
所在地(住所)	三原市糸崎4丁目21番1号		
部 課 名	経済部観光課		
FM大分類	スポーツ・レクリエーション系施設	FM中分類	レクリエーション・観光施設
財産中分類	行政財産(公共用)	地 域	三原
財産小分類	その他の施設(公共用)	地 区	糸崎4丁目
中学校区	第一中学校	小学校区	糸崎小学校
複合化状況	無	避難所指定状況	○
管理運営	指定管理	延床面積	1,089.00 m <sup>2</sup>
目的外使用	自動販売機	建築面積	686.69 m <sup>2</sup>
		敷地面積	1,711.55 m <sup>2</sup>



**施設概要** 駅舎, 休憩広場

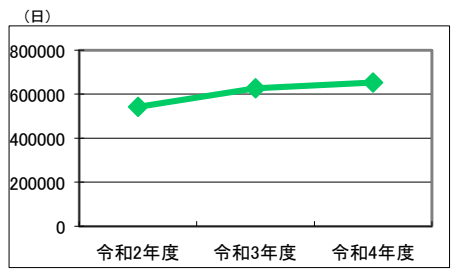
**設置目的** 市民の交流, 道路及び地域等の情報の受発信並びに地場産品の販売等を通じて, 道路利用者の利便性の向上及び地域資源の有効活用を図り, 地域の振興に寄与する

**設置根拠法令等** 三原市道の駅設置及び管理条例

用途地域	第一種住居地域	法定容積率	200 %	法定建蔽率	60 %
用途地域以外の指定地域	宅地造成等規制区域	全棟数	1 棟	駐車台数	123 台
環境配慮	自然エネルギー・太陽光	○	保有設備	土地所有状況	市・その他
	屋上緑化・壁面緑化	×		トイレ	○
	設備(電気)	×		多目的トイレ	○
	設備(雨水・中水)	×		冷暖房	○
	その他省エネ	×		公衆Wi-Fi	
	分煙対策	屋外喫煙		○	公衆Wi-Fi
出入口	○	災害予測	土砂災害警戒区域等	指定なし	
廊下等	○	高潮時の浸水深		指定なし	
階段	○	洪水時の浸水深		指定なし	
昇降機	○	津波時の浸水深		指定なし	
便所	○	アスベストの使用		不明	
駐車場	○	開設年月日		平成24年3月24日	

## 供給情報

区 分	単位	令和2年度	令和3年度	令和4年度
年間開館日数	日	353	353	354
1日当たり運営時間	時間	9.00	9.00	9.00
在籍者数	人	30	32	36
利用者数	人	542,169	626,152	652,526
定員数	人			
蔵書冊数	冊			
貸出冊数	冊			
管理戸数	戸			
入居戸数	戸			
収容台数	台			
利用台数	台			
契約利用台数	台			
斎場利用件数	件			



凡例 ◆ 利用者数

貸室稼働状況		利用数	利用可能数	利用数	利用可能数	利用数	利用可能数
貸室① 神明ホール	コマ	80		138		142	
貸室② 第1ミーティングルーム	コマ	37		42		51	
貸室③ 第2ミーティングルーム	コマ	39		37		82	
貸室④	コマ						
貸室⑤	コマ						
貸室⑥	コマ						
貸室⑦	コマ						
貸室⑧	コマ						
貸室⑨	コマ						
貸室⑩	コマ						
貸室⑪	コマ						
貸室⑫	コマ						
貸室⑬	コマ						
貸室⑭	コマ						
貸室⑮	コマ						
貸室⑯	コマ						
貸室⑰	コマ						
貸室⑱	コマ						
貸室⑳	コマ						

備考

