

榮耕池 ハザードマップ





榮耕池
(堤高 10.0m 総貯水量 44,000m³)

| 緊急連絡先 | | |
|----------------|----------------|--|
| 名称 | 電話番号(市外局番0848) | |
| 1 三原市役所 | 64-2111 | |
| 2 三原警察署(110番) | 67-0110 | |
| 3 三原消防本部(119番) | 62-2101 | |

| 指定避難所・指定緊急避難場所一覧 | | |
|------------------|-------------|----------------|
| 名称 | 所在地 | 電話番号(市外局番0848) |
| 1 本郷支所 | 本郷南6-3-10 | 86-1111 |
| 2 旧船木小学校 | 本郷町船木1972 | — |
| 3 本郷船木ふれあいセンター | 本郷町船木3115 | — |
| 4 茅田老人集会所 | 本郷町船木2514-9 | — |
| 5 船木コミュニティセンター | 本郷町船木1949 | — |

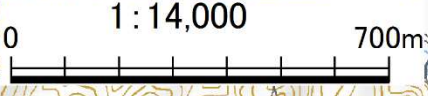
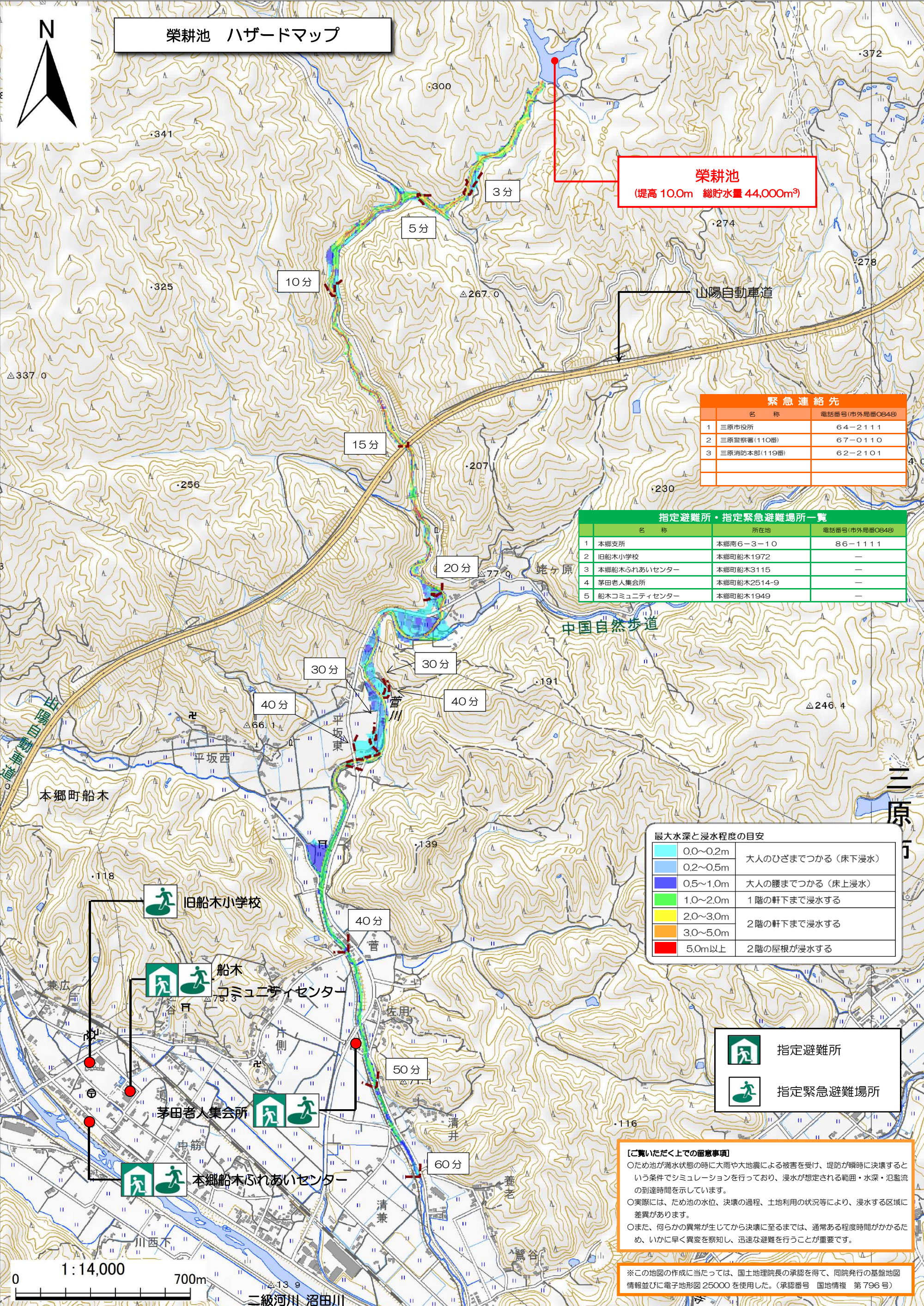
| 最大水深と浸水程度の目安 | |
|--------------|------------------|
| 0.0~0.2m | 大人のひざまでつかる(床下浸水) |
| 0.2~0.5m | 大人の腰までつかる(床上浸水) |
| 0.5~1.0m | 1階の軒下まで浸水する |
| 1.0~2.0m | 2階の軒下まで浸水する |
| 2.0~3.0m | 2階の屋根が浸水する |
| 3.0~5.0m | — |
| 5.0m以上 | — |

 指定避難所

 指定緊急避難場所

【ご買いただく上の留意事項】
 ○ため池が満水状態の時に大雨や大地震による被害を受け、堤防が瞬時に決壊するという条件でシミュレーションを行っており、浸水が想定される範囲・水深・氾濫流の到達時間を示しています。
 ○実際には、ため池の水位、決壊の過程、土地利用の状況等により、浸水する区域に差異があります。
 ○また、何らかの異常が生じてから決壊に至るまでは、通常ある程度時間がかかるため、いかに早く異常を察知し、迅速な避難を行うことが重要です。

※この地図の作成に当たっては、国土地理院長の承認を得て、同院発行の基礎地図情報並びに電子地形図 25000 を使用した。(承認番号 国地情複 第 796 号)



二級河川 沼田川