

庄田池 ハザードマップ

緊急連絡先

名称	電話番号(市外局番0848)
1 三原市役所	64-2111
2 三原警察署(110番)	67-0110
3 三原消防本部(119番)	62-2101

指定避難所・指定緊急避難場所一覧

名称	所在地	電話番号(市外局番0847)
1 久井支所	久井町和早1906-1	32-7111
2 坂井原老人集会所	久井町坂井原1103-3	-

最大水深と浸水程度の目安

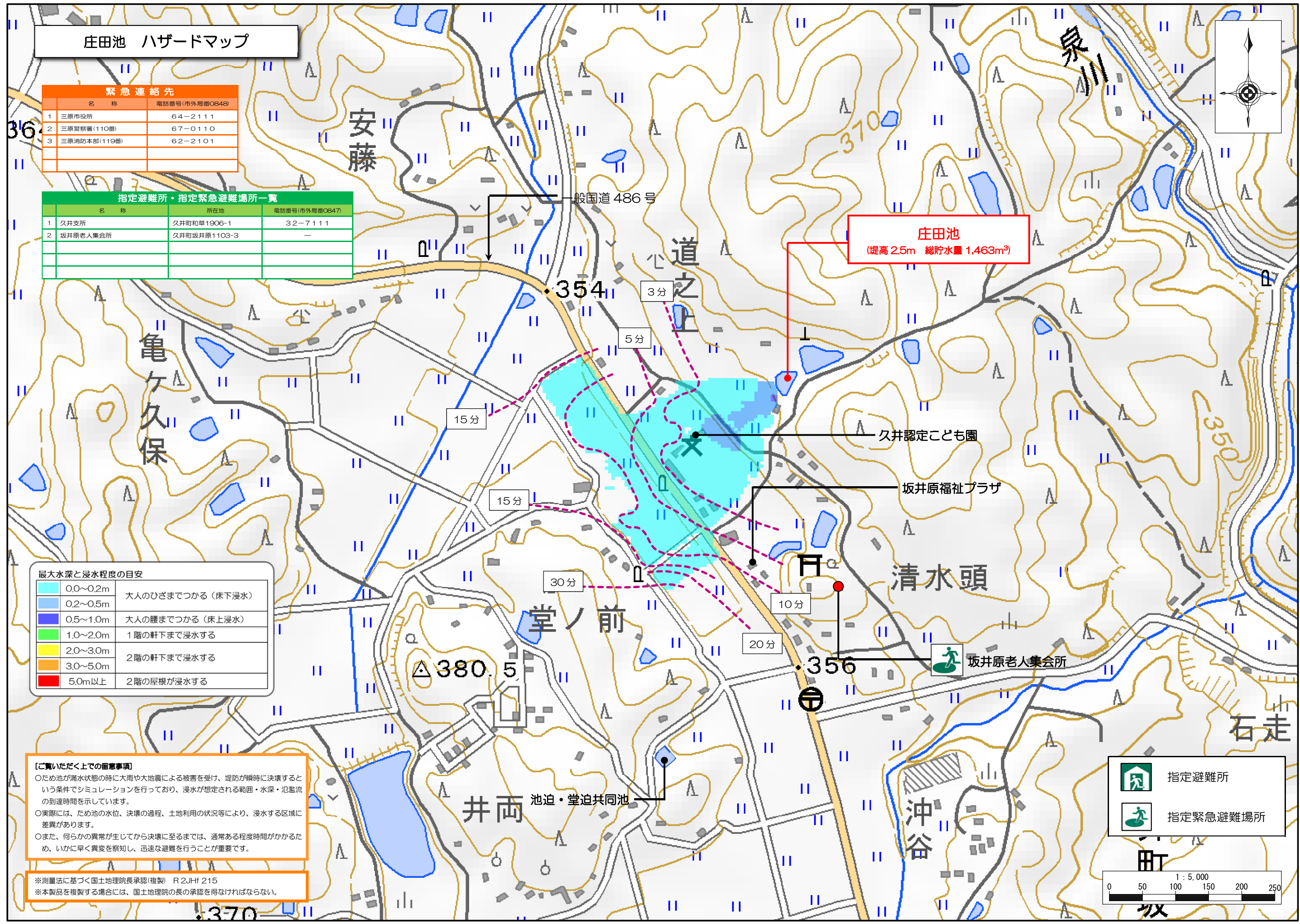
0.0~0.2m	大人のひざまでつかる(床下浸水)
0.2~0.5m	大人の腰までつかる(床上浸水)
0.5~1.0m	1階の軒下まで浸水する
1.0~2.0m	2階の軒下まで浸水する
2.0~3.0m	2階の屋根が浸水する
3.0~5.0m	2階の屋根が浸水する
5.0m以上	2階の屋根が浸水する

【ご注意ください】


○ため池が満水状態の時に大雨や大地震による被害を受け、堤防が瞬時に決壊するという条件でシミュレーションを行っており、浸水が想定される範囲・水深・氾濫流の到達時間を示しています。
 ○実際には、ため池の水位、決壊の過程、土地利用の状況等により、浸水する区域に差異があります。
 ○また、何らかの異常が生じてから決壊に至るまでは、通常ある程度時間がかかるため、いかに早く異常を察知し、迅速な避難を行うことが重要です。


※測量法に基づく国土地理院長承認(複製) R2JHf 215

※本製品を複製する場合には、国土地理院の長の承認を得なければならない。



庄田池
 (堤高 2.5m 総貯水量 1,463m³)

 指定避難所

 指定緊急避難場所

