

上水道施設

No.	施設名	施設No	備考	No.	施設名	施設No	備考
1	元大和工業団地上水施設	1108		39	平原ポンプ所	5031	
2	元大和工業団地工水施設	1109		40	本能地ポンプ所	5032	
3	下徳良浄水場	1148		41	須波駅上ポンプ所	5033	
4	和木浄水場	1149		42	須波ハイツ高地区ポンプ所	5034	
5	土取浄水場	1448		43	後山ポンプ所	5035	
6	久井浄水場	1450		44	広域須波北ポンプ所	5036	
7	久井工業団地上水施設	1451		45	屋形ポンプ所	5037	
8	久井工業団地上水施設(2)	1452		46	沼田西ポンプ所	5038	
9	長谷水源地	5001		47	駒ヶ原ポンプ所	5039	
10	頼兼ポンプ所	5002		48	大谷ポンプ所	5040	
11	西野浄水場	5003		49	小泉ポンプ所	5041	
12	糸崎配水池	5004		50	貝野ポンプ所	5042	
13	上谷ポンプ所	5005		51	中之町水源地	5043	
14	赤石配水池	5006		52	中之町基幹配水池	5044	
15	須波配水池	5007		53	光谷ポンプ所	5045	
16	福地配水池	5008		54	光谷高地区ポンプ所	5046	
17	久和喜配水池	5009		55	麓水源地	5047	
18	小原配水池	5010		56	船木ポンプ所	5048	
19	中之町北配水池	5011		57	平坂ポンプ所	5049	
20	馬井谷配水池	5012		58	塔の岡配水池	5050	
21	福地ポンプ所	5013		59	川西浄水場	5051	
22	糸崎ポンプ所	5014		60	川西第2水源地	5052	
23	時貞ポンプ所	5015		61	用倉配水池	5053	
24	丸山ポンプ所	5016		62	用倉第1ポンプ所	5054	
25	深ポンプ所	5017		63	用倉第2ポンプ所	5055	
26	小西ポンプ所	5018		64	用倉第3ポンプ所	5056	
27	大西ポンプ所	5019		65	用倉第4ポンプ所	5057	
28	迫ポンプ所	5020		66	日山地配水池	5058	
29	沼田ポンプ所	5021		67	本谷配水池	5059	
30	鹿群ポンプ所	5022		68	本谷ポンプ所	5060	
31	許山ポンプ所	5023		69	畑第1ポンプ所	5061	
32	小坂ポンプ所	5024		70	畑第2ポンプ所	5062	
33	ダイヤハイツポンプ所	5025		71	佐木ポンプ所	5063	
34	両名ポンプ所	5026		72	須ノ上ポンプ所	5064	
35	広域和田ポンプ所	5027		73	垣内浄水場	5065	
36	沖浦ポンプ所	5028		74	篝第1水源地	5066	
37	広域須波ポンプ所	5029		75	宮内水源地	5067	
38	須波西ポンプ所	5030		76	旧本郷町水道課	5069	

# 施設カルテ

施設番号 1108

データ基準日 2018/04/01

## 施設基本情報

施設名	元大和工業団地上水施設		
所在地(住所)	三原市大和町下徳良10679番地30		
部 課 名	経済部商工振興課		
FM大分類	上水道施設	FM中分類	上水道施設
財産中分類	行政財産(公用)	地 域	大和
財産小分類	その他の施設(公用)	地 区	大和町下徳良
中学校区	大和中学校	小学校区	大和小学校
複合化状況	無	避難所指定状況	—
管理運営	直営	延床面積	11.10 m <sup>2</sup>
目的外使用		建築面積	0.00 m <sup>2</sup>
		敷地面積	5,146.00 m <sup>2</sup>



**施設概要** 用水供給施設(配水地・井戸)

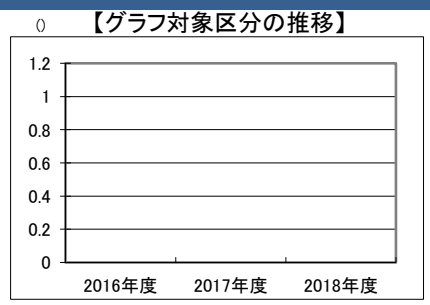
**設置目的** 久井及び大和工業団地用水供給施設の使用料その他給水の適正を保持する

**設置根拠法令等** 三原市久井・大和工業団地用水供給施設設置及び管理条例

用途地域	指定なし	法定容積率	0 %	法定建蔽率	0 %			
用途地域以外の指定地域	指定なし	全棟数	1 棟	駐車台数	0 台			
環境配慮	自然エネルギー・太陽光	×	出入口	—	災害(土砂災害警戒区域等)	指定なし	土地所有状況	市
	屋上緑化・壁面緑化	×	廊下等	—	高潮時の浸水深	指定なし	再調達価額(施設)	0 円
	設備(電気)	×	階段	—	洪水時の浸水深	指定なし		
	設備(雨水・中水)	×	昇降機	—	津波時の浸水深	指定なし		
	その他省エネ	×	便所	—	アスベストの使用	不明		
分煙対策	指定なし	駐 車 場	—	開設年月日	1991/12/01	供用廃止日		

## 供給情報

区 分	単位	2016年度	2017年度	2018年度	注記
年間開館日数	日				
1日当たり運営時間	時間				
在籍者数	人				
利用者数	人				
定員数	人				
蔵書冊数	冊				
貸出冊数	冊				
病床数	床				
管理戸数	戸				
入居戸数	戸				
収容台数	台				
利用台数	台				
契約利用台数	台				
証明書発行件数	件				
届出件数	件				
斎場利用件数	件				
貸室①					
貸室②					
貸室③					
貸室④					
貸室⑤					
貸室⑥					
貸室⑦					
貸室⑧					
貸室⑨					
貸室⑩					
貸室⑪					
貸室⑫					
貸室⑬					
貸室⑭					
貸室⑮					
貸室⑯					
貸室⑰					
貸室⑱					
貸室⑳					



《注記》  
 ★グラフ対象指標区分  
 ※貸室①～⑳の各年度表記は、次のとおり  
 [利用コマ数], [利用可能コマ数]

備 考

# 施設カルテ

データ基準日 2018/04/01

施設番号 1108 施設名 元大和工業団地上水施設

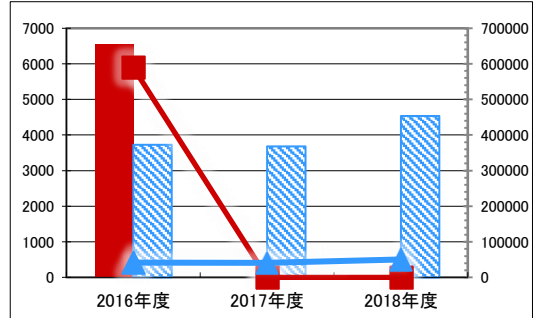
## 財務情報

●歳出		(千円)		
区	分	2016年度	2017年度	2018年度
歳出合計		6,538	0	0
内	人件費			
	消耗品費	97		
	需用費	1,060		
	光熱水費			
	維持補修費			
訳	委託料	5,250		
	維持管理			
	指定管理			
土地建物借上料				
その他経費		130	0	0

※人件費は運営人員数による理論値

●運営人員数		(人)		
常勤				
非常勤				

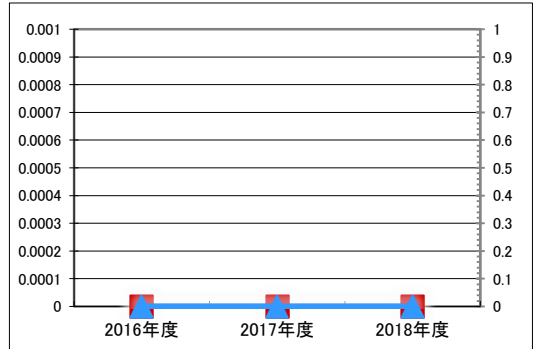
(千円) 【歳出の推移】 (円/㎡)



凡 当該施設 総額(千円) 延床面積当たり(円/㎡)  
 例 類型平均 総額(千円) 延床面積当たり(円/㎡)

●歳入		(千円)		
区	分	2016年度	2017年度	2018年度
歳入合計		0	0	0
内	使用料及び手数料			
	目的外使用料			
	訳			
	国県支出金			
その他				

(千円) 【歳入の推移】 (円/㎡)



凡 当該施設 総額(千円) 延床面積当たり(円/㎡)  
 例 類型平均 総額(千円) 延床面積当たり(円/㎡)

## ●施設類型内コストランキング(金額の高い順)

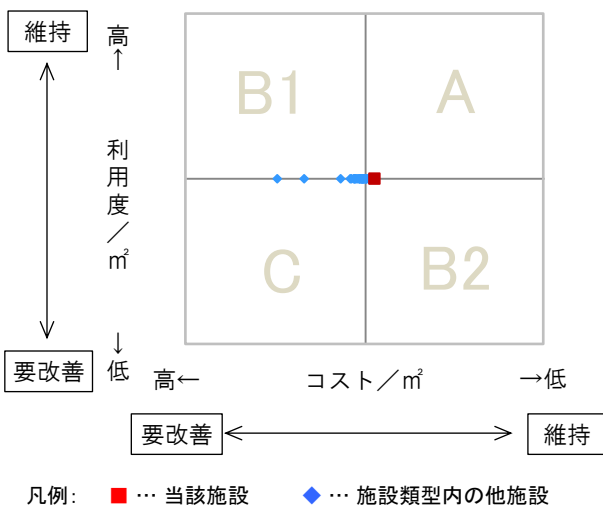
施設分類	上水道施設	総施設数	76
区	分	歳出合計(千円)	円/㎡
2016年度		6,538 第7位	589,012 第2位
2017年度		0	0
2018年度		0	0

## 特記事項

施設メモ  
 委託料の内訳は、水道部への施設維持管理・水質検査委託及び民間業者への上水運搬業務委託  
 建築面積：不明  
 平成28年5月で廃止(水道事業へ切り換え)  
 平成28年度 6,538,038円(管理費)

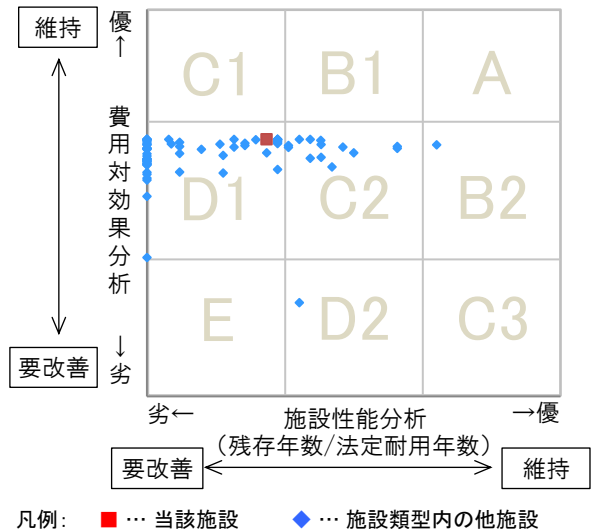
## 費用対効果分析

○供給情報(利用度/㎡)と財務情報(コスト/㎡)による分析



## 一次評価

○費用対効果分析と施設老朽度合いによる分析






# 施設カルテ

施設番号 1109

データ基準日 2018/04/01

## 施設基本情報

施設名	元大和工業団地工水施設		
所在地(住所)	三原市大和町下徳良10655番地22		
部 課 名	経済部商工振興課		
FM大分類	上水道施設	FM中分類	上水道施設
財産中分類	行政財産(公用)	地 域	大和
財産小分類	その他の施設(公用)	地 区	大和町下徳良
中学校区	大和中学校	小学校区	大和小学校
複合化状況	無	避難所指定状況	—
管理運営	直営	延床面積	8.84 m <sup>2</sup>
目的外使用		建築面積	0.00 m <sup>2</sup>
		敷地面積	900.00 m <sup>2</sup>



**施設概要** 用水供給施設(配水地・井戸)

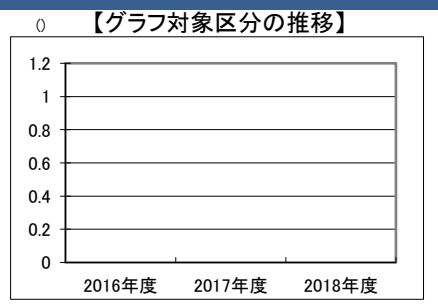
**設置目的** 久井及び大和工業団地用水供給施設の使用料その他給水の適正を保持する

**設置根拠法令等** 三原市久井・大和工業団地用水供給施設設置及び管理条例

用途地域	指定なし	法定容積率	0 %	法定建蔽率	0 %
用途地域以外の指定地域	指定なし	全棟数	1 棟	駐車台数	0 台
環境配慮	自然エネルギー・太陽光	×	出入口	—	災害土砂災害警戒区域等
	屋上緑化・壁面緑化	×	廊下等	—	高潮時の浸水深
	設備(電気)	×	階段	—	洪水時の浸水深
	設備(雨水・中水)	×	昇降機	—	津波時の浸水深
	その他省エネ	×	便所	—	アスベストの使用
分煙対策	指定なし	駐 車 場	—	開設年月日	1991/12/01
				供用廃止日	

## 供給情報

区 分	単 位	2016年度	2017年度	2018年度	注 記
年間開館日数	日				
1日当たり運営時間	時間				
在籍者数	人				
利用者数	人				
定員数	人				
蔵書冊数	冊				
貸出冊数	冊				
病床数	床				
管理戸数	戸				
入居戸数	戸				
収容台数	台				
利用台数	台				
契約利用台数	台				
証明書発行件数	件				
届出件数	件				
斎場利用件数	件				
貸室①					
貸室②					
貸室③					
貸室④					
貸室⑤					
貸室⑥					
貸室⑦					
貸室⑧					
貸室⑨					
貸室⑩					
貸室⑪					
貸室⑫					
貸室⑬					
貸室⑭					
貸室⑮					
貸室⑯					
貸室⑰					
貸室⑱					
貸室⑳					



《注記》  
 ★グラフ対象指標区分  
 ※貸室①～⑳の各年度表記は、次のとおり  
 [利用コマ数], [利用可能コマ数]

備 考

# 施設カルテ

データ基準日 2018/04/01

施設番号 1109 施設名 元大和工業団地工水施設

## 財務情報

●歳出 (千円)		2016年度	2017年度	2018年度
歳出合計		166	0	0
内訳	人件費			
	需用費			
	消耗品費			
	光熱水費	166		
	維持補修費			
	委託料			
訳	維持管理			
	指定管理			
	土地建物借上料			
その他経費	0	0	0	

※人件費は運営人員数による理論値

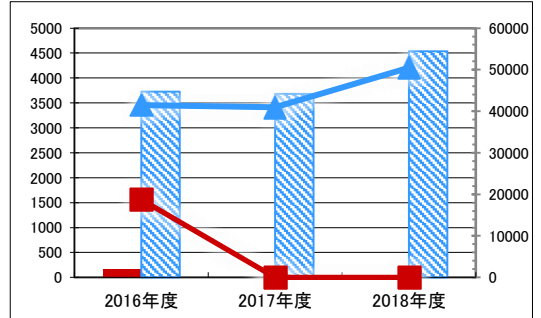
●運営人員数 (人)		2016年度	2017年度	2018年度
常勤				
非常勤				

●歳入 (千円)		2016年度	2017年度	2018年度
歳入合計		0	0	0
内訳	使用料及び手数料			
	目的外使用料			
	国県支出金			
	その他			

## ●施設類型内コストランキング(金額の高い順)

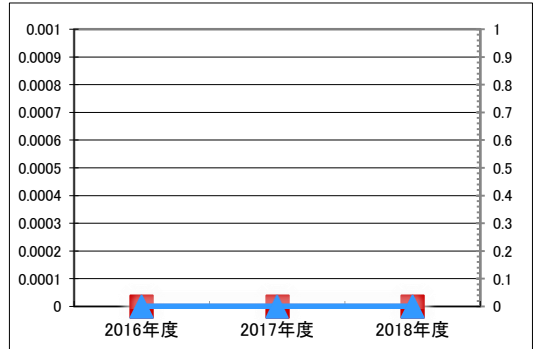
施設分類	上水道施設	総施設数	76
区分	歳出合計(千円)	円/㎡	
2016年度	166 第59位	18,727 第56位	
2017年度	0	0	
2018年度	0	0	

(千円) 【歳出の推移】 (円/㎡)



凡 当該施設 総額(千円) 延床面積当たり(円/㎡)  
 例 類型平均 総額(千円) 延床面積当たり(円/㎡)

(千円) 【歳入の推移】 (円/㎡)



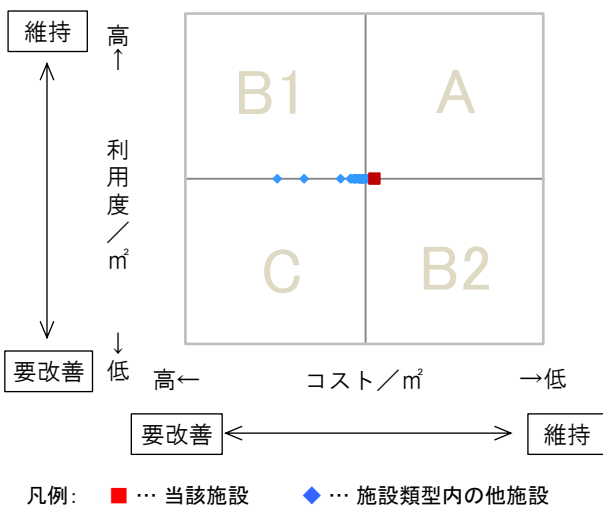
凡 当該施設 総額(千円) 延床面積当たり(円/㎡)  
 例 類型平均 総額(千円) 延床面積当たり(円/㎡)

## 特記事項

施設メモ  
 委託料の内訳は、水道部への施設維持管理委託及び民間業者への工業用水運搬業務委託  
 建築面積：不明  
 平成28年5月廃止(水道事業へ切り替え)  
 平成28年度 165,543円(管理費)

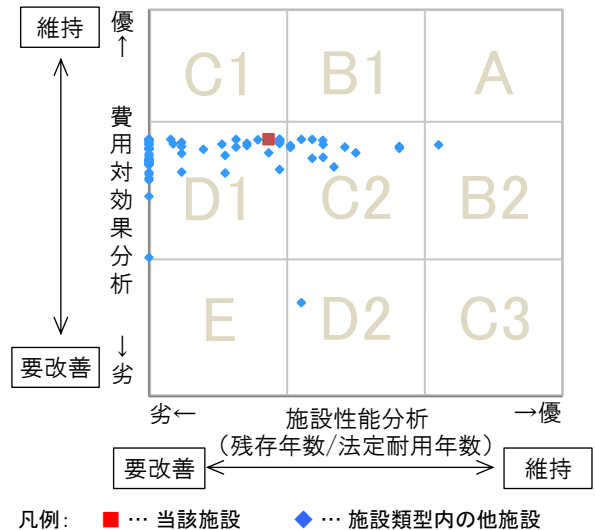
## 費用対効果分析

○供給情報(利用度/㎡)と財務情報(コスト/㎡)による分析



## 一次評価

○費用対効果分析と施設老朽度合いによる分析





# 施設カルテ

施設番号 1148

データ基準日 2018/04/01

## 施設基本情報

施設名	下徳良浄水場		
所在地(住所)	三原市大和町萩原字北川内509番地		
部 課 名	水道部工務配水課		
FM大分類	上水道施設	FM中分類	上水道施設
財産中分類	行政財産(公用)	地 域	大和
財産小分類	その他の施設(公用)	地 区	大和町萩原
中学校区	大和中学校	小学校区	大和小学校
複合化状況	無	避難所指定状況	—
管理運営	直営	延床面積	70.04 m <sup>2</sup>
目的外使用		建築面積	70.04 m <sup>2</sup>
		敷地面積	785.00 m <sup>2</sup>

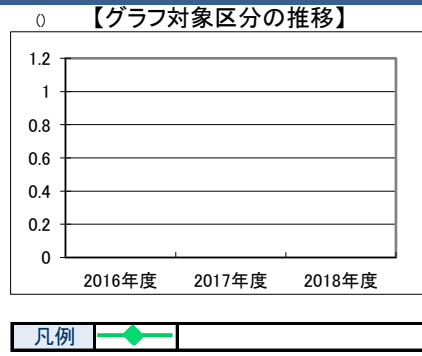


施設概要	薬品注入室・送水ポンプ室		
設置目的	生活用水その他の浄水を市民に供給する		

設置根拠法令等	三原市簡易水道事業の設置等に関する条例							
用途地域	指定なし	法定容積率	0 %					
用途地域以外の指定地域	指定なし	法定建蔽率	0 %					
		全棟数	2 棟					
		駐車台数	0 台					
環境配慮	自然エネルギー・太陽光	×	出入口	×	災害土砂災害警戒区域等	指定なし	土地所有状況	市
	屋上緑化・壁面緑化	×	廊下等	—	高潮時の浸水深	指定なし	再調達価額(施設)	0 円
	設備(電気)	×	階段	—	洪水時の浸水深	指定なし		
	設備(雨水・中水)	×	昇降機	—	津波時の浸水深	指定なし		
	その他省エネ	×	便所	—	アスベストの使用	無		
	分煙対策	全面禁煙	駐車場	—	開設年月日	1900/01/01	供用廃止日	

## 供給情報

区 分	単位	2016年度	2017年度	2018年度	注記
年間開館日数	日				
1日当たり運営時間	時間				
在籍者数	人				
利用者数	人				
定員数	人				
蔵書冊数	冊				
貸出冊数	冊				
病床数	床				
管理戸数	戸				
入居戸数	戸				
収容台数	台				
利用台数	台				
契約利用台数	台				
証明書発行件数	件				
届出件数	件				
斎場利用件数	件				
貸室①					
貸室②					
貸室③					
貸室④					
貸室⑤					
貸室⑥					
貸室⑦					
貸室⑧					
貸室⑨					
貸室⑩					
貸室⑪					
貸室⑫					
貸室⑬					
貸室⑭					
貸室⑮					
貸室⑯					
貸室⑰					
貸室⑱					
貸室⑳					



《注記》  
 ★グラフ対象指標区分  
 ※貸室①～⑳の各年度表記は、次のとおり  
 [利用コマ数], [利用可能コマ数]

備 考



# 施設カルテ

データ基準日 2018/04/01

施設番号 1148 施設名 下徳良浄水場

## 財務情報

●歳出 (千円)		2016年度	2017年度	2018年度
区	分			
歳出合計		1,964	75	185
内訳	人件費	720		
	需用費		514	
	委託料	727		
	土地建物借上料			
	その他経費	3	75	185

※人件費は運営人員数による理論値

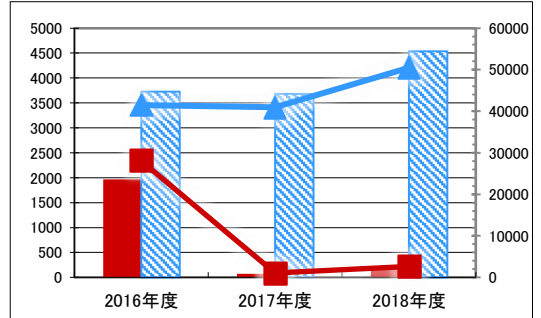
●運営人員数 (人)		2016年度	2017年度	2018年度
常勤				
非常勤				

●歳入 (千円)		2016年度	2017年度	2018年度
区	分			
歳入合計		0	0	0
内訳	使用料及び手数料			
	目的外使用料			
	国県支出金			
	その他			

## ●施設類型内コストランキング(金額の高い順)

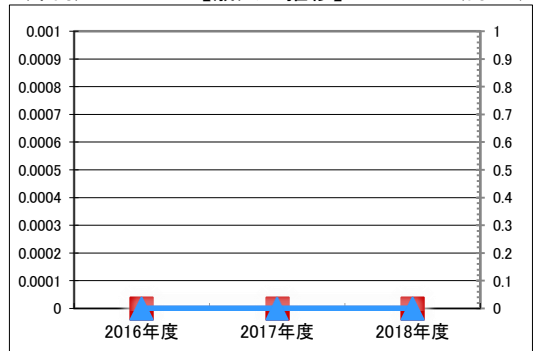
施設分類	上水道施設	総施設数	76
区	分	歳出合計(千円)	円/㎡
2016年度		1,964 第21位	28,045 第51位
2017年度		75 第59位	1,071 第59位
2018年度		185 第59位	2,636 第61位

(千円) 【歳出の推移】 (円/㎡)



凡 当該施設 総額(千円) 延床面積当たり(円/㎡)  
 例 類型平均 総額(千円) 延床面積当たり(円/㎡)

(千円) 【歳入の推移】 (円/㎡)



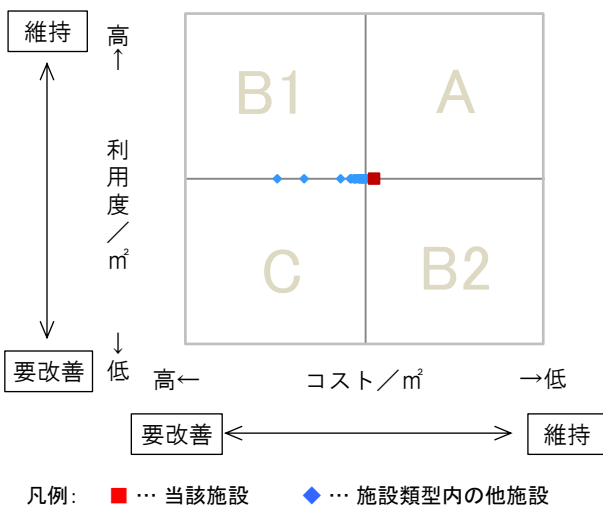
凡 当該施設 総額(千円) 延床面積当たり(円/㎡)  
 例 類型平均 総額(千円) 延床面積当たり(円/㎡)

## 特記事項

施設メモ

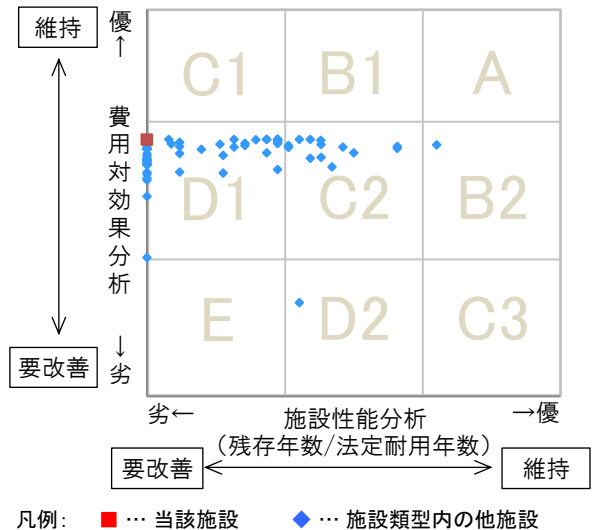
## 費用対効果分析

○供給情報(利用度/㎡)と財務情報(コスト/㎡)による分析



## 一次評価

○費用対効果分析と施設老朽度合いによる分析





# 施設カルテ

施設番号 1149

データ基準日 2018/04/01

## 施設基本情報

施設名	和木浄水場		
所在地(住所)	三原市大和町和木1614番地		
部 課 名	水道部工務配水課		
FM大分類	上水道施設	FM中分類	上水道施設
財産中分類	行政財産(公用)	地 域	大和
財産小分類	その他の施設(公用)	地 区	大和町和木
中学校区	大和中学校	小学校区	大和小学校
複合化状況	無	避難所指定状況	—
管理運営	直営	延床面積	73.62 m <sup>2</sup>
目的外使用		建築面積	73.62 m <sup>2</sup>
		敷地面積	655.15 m <sup>2</sup>

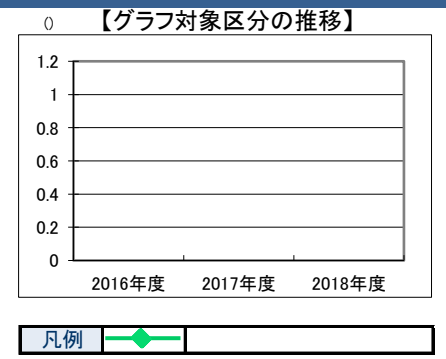


施設概要	ポンプ室・第2取水井電気室・発電機室・電気室		
設置目的	生活用水その他の浄水を市民に供給する		

設置根拠法令等	三原市簡易水道事業の設置等に関する条例							
用途地域	指定なし	法定容積率	0 %					
用途地域以外の指定地域	指定なし	法定建蔽率	0 %					
		全棟数	4 棟					
		駐車台数	0 台					
環境配慮	自然エネルギー・太陽光	×	出入口	×	災害土砂災害警戒区域等	指定なし	土地所有状況	
	屋上緑化・壁面緑化	×	廊下等	—	高潮時の浸水深	指定なし	再調達価額(施設)	0 円
	設備(電気)	×	階段	—	洪水時の浸水深	指定なし		
	設備(雨水・中水)	×	昇降機	—	津波時の浸水深	指定なし		
	その他省エネ	×	便所	—	アスベストの使用	無		
	分煙対策	全面禁煙	駐車場	—	開設年月日	1900/01/01	供用廃止日	

## 供給情報

区 分	単位	2016年度	2017年度	2018年度	注記
年間開館日数	日				
1日当たり運営時間	時間				
在籍者数	人				
利用者数	人				
定員数	人				
蔵書冊数	冊				
貸出冊数	冊				
病床数	床				
管理戸数	戸				
入居戸数	戸				
収容台数	台				
利用台数	台				
契約利用台数	台				
証明書発行件数	件				
届出件数	件				
斎場利用件数	件				
貸室①					
貸室②					
貸室③					
貸室④					
貸室⑤					
貸室⑥					
貸室⑦					
貸室⑧					
貸室⑨					
貸室⑩					
貸室⑪					
貸室⑫					
貸室⑬					
貸室⑭					
貸室⑮					
貸室⑯					
貸室⑰					
貸室⑱					
貸室⑳					



《注記》  
 ★グラフ対象指標区分  
 ※貸室①～⑳の各年度表記は、次のとおり  
 [利用コマ数], [利用可能コマ数]

備 考

# 施設カルテ

データ基準日 2018/04/01

施設番号 1149 施設名 和木浄水場

## 財務情報

### ●歳出

区 分		2016年度	2017年度	2018年度
歳出合計		2,674	3,011	8,820
内訳	人件費	720	720	720
	消耗品費			
	需用費	1,182	819	908
	維持補修費		492	6,149
	委託料	575		
訳	指定管理			
	土地建物借上料	195		
	その他経費	2	979	1,043

※人件費は運営人員数による理論値

### ●運営人員数

区 分		2016年度	2017年度	2018年度
常勤				
非常勤				

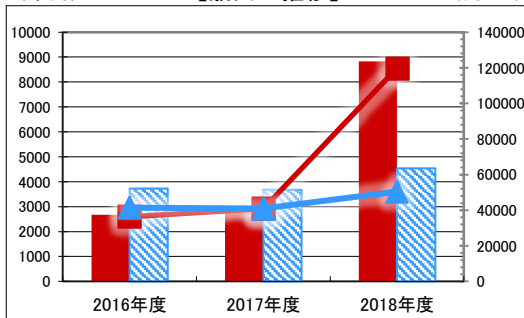
### ●歳入

区 分		2016年度	2017年度	2018年度
歳入合計		0	0	0
内訳	使用料及び手数料			
	目的外使用料			
	国県支出金			
	その他			

### ●施設類型内コストランキング(金額の高い順)

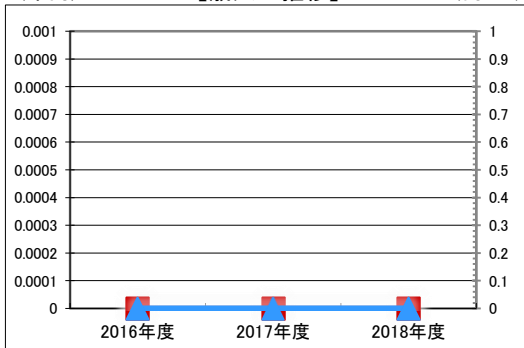
施設分類	上水道施設		総施設数	76
区 分	歳出合計(千円)		円/㎡	
2016年度	2,674	第16位	36,327	第46位
2017年度	3,011	第14位	40,896	第43位
2018年度	8,820	第7位	119,802	第24位

(千円) 【歳出の推移】 (円/㎡)



凡 当該施設 総額(千円) 延床面積当たり(円/㎡)  
 例 類型平均 総額(千円) 延床面積当たり(円/㎡)

(千円) 【歳入の推移】 (円/㎡)



凡 当該施設 総額(千円) 延床面積当たり(円/㎡)  
 例 類型平均 総額(千円) 延床面積当たり(円/㎡)

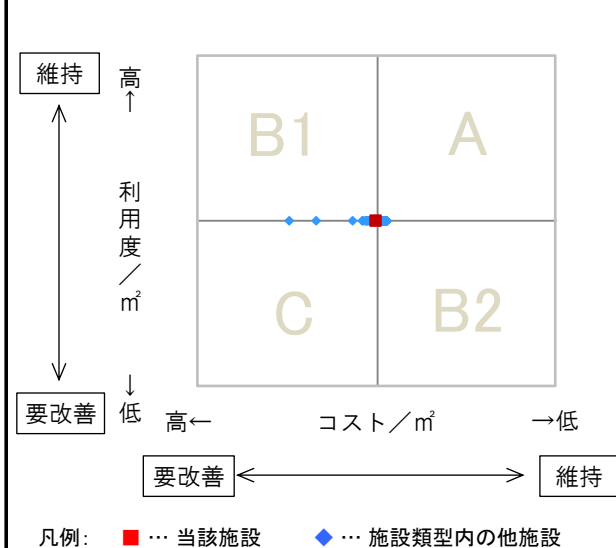
## 特記事項

土地所有状況: 市所有と借地(個人) 229㎡

施設メモ

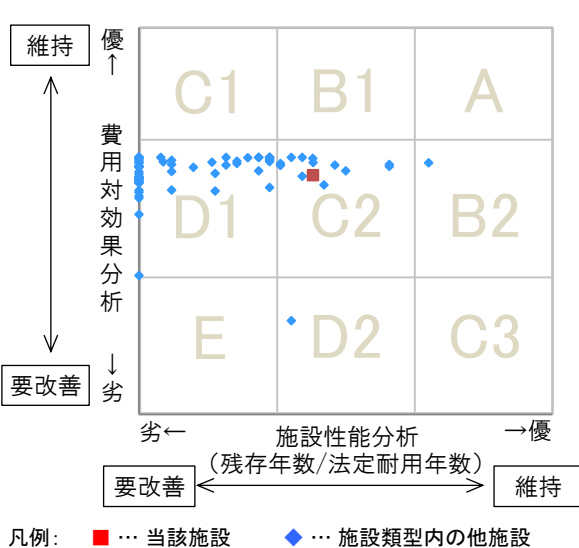
## 費用対効果分析

○供給情報(利用度/㎡)と財務情報(コスト/㎡)による分析



## 一次評価

○費用対効果分析と施設老朽度合いによる分析






# 施設カルテ

施設番号 1448

データ基準日 2018/04/01

## 施設基本情報

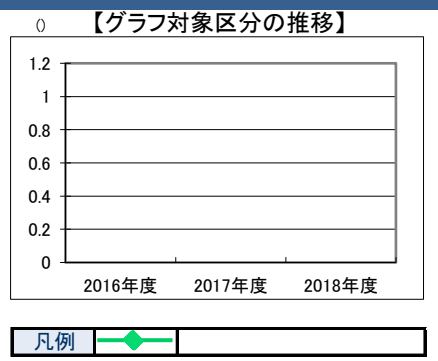
施設名	土取浄水場		
所在地(住所)	三原市久井町土取字定末472番地		
部 課 名	水道部工務配水課		
FM大分類	上水道施設	FM中分類	上水道施設
財産中分類	行政財産(公用)	地 域	久井
財産小分類	その他の施設(公用)	地 区	久井町土取
中学校区	久井中学校	小学校区	久井小学校
複合化状況	無	避難所指定状況	—
管理運営	直営	延床面積	23.64 m <sup>2</sup>
目的外使用	電柱共架料(1本)	建築面積	23.64 m <sup>2</sup>
		敷地面積	248.00 m <sup>2</sup>



施設概要	電気室・滅菌室・フロアー室
設置目的	生活用水その他の浄水を市民に供給する

設置根拠法令等	三原市簡易水道事業の設置等に関する条例			
用途地域	指定なし	法定容積率	0 %	
用途地域以外の指定地域	指定なし	法定建蔽率	0 %	
環境配慮	自然エネルギー・太陽光	×	全棟数	1 棟
	屋上緑化・壁面緑化	×	駐車台数	0 台
	設備(電気)	×	災害(土砂災害警戒区域等)	指定なし
	設備(雨水・中水)	×	災害(高潮時の浸水深)	指定なし
	その他省エネ	×	災害(洪水時の浸水深)	指定なし
	分煙対策	全面禁煙	災害(津波時の浸水深)	指定なし
			アスベストの使用	無
		開設年月日	1991/07/05	
		供用廃止日		

区 分	単位	2016年度	2017年度	2018年度	注記
年間開館日数	日				
1日当たり運営時間	時間				
在籍者数	人				
利用者数	人				
定員数	人				
蔵書冊数	冊				
貸出冊数	冊				
病床数	床				
管理戸数	戸				
入居戸数	戸				
収容台数	台				
利用台数	台				
契約利用台数	台				
証明書発行件数	件				
届出件数	件				
斎場利用件数	件				
貸室①					
貸室②					
貸室③					
貸室④					
貸室⑤					
貸室⑥					
貸室⑦					
貸室⑧					
貸室⑨					
貸室⑩					
貸室⑪					
貸室⑫					
貸室⑬					
貸室⑭					
貸室⑮					
貸室⑯					
貸室⑰					
貸室⑱					
貸室⑳					



《注記》  
 ★グラフ対象指標区分  
 ※貸室①～⑳の各年度表記は、次のとおり  
 [利用コマ数], [利用可能コマ数]

備 考

# 施設カルテ

データ基準日 2018/04/01

施設番号 1448 施設名 土取浄水場

## 財務情報

●歳出 (千円)		2016年度	2017年度	2018年度
区	分			
歳出合計		0	2,466	732
内訳	人件費		720	720
	需用費			
	消耗品費			
	光熱水費		32	
	維持補修費			
委託料	維持管理		40	12
	指定管理			
	指定管理			
訳	土地建物借上料			
	その他経費	0	1,674	0

※人件費は運営人員数による理論値

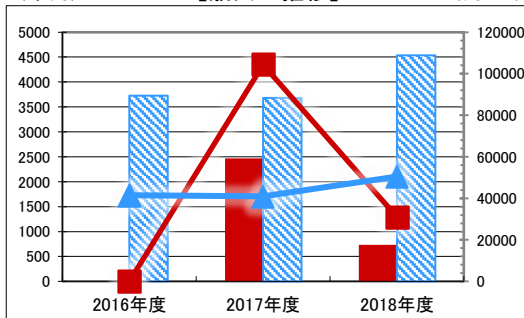
●運営人員数 (人)		2016年度	2017年度	2018年度
常勤				
非常勤				

●歳入 (千円)		2016年度	2017年度	2018年度
区	分			
歳入合計		0	0	0
内訳	使用料及び手数料			
	目的外使用料			
	国県支出金			
	その他			

## ●施設類型内コストランキング(金額の高い順)

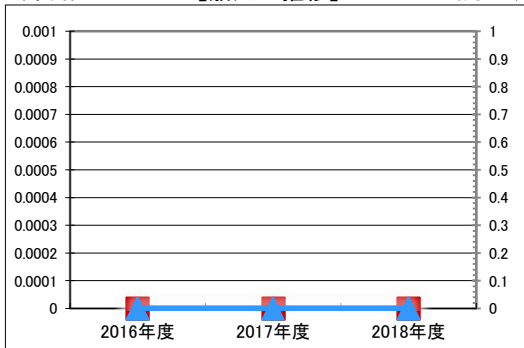
施設分類	上水道施設	総施設数	76
区	分	歳出合計(千円)	円/㎡
2016年度		0	0
2017年度		2,466 第16位	104,298 第23位
2018年度		732 第58位	30,983 第49位

(千円) 【歳出の推移】 (円/㎡)



凡 当該施設 総額(千円) 延床面積当たり(円/㎡)  
 例 類型平均 総額(千円) 延床面積当たり(円/㎡)

(千円) 【歳入の推移】 (円/㎡)



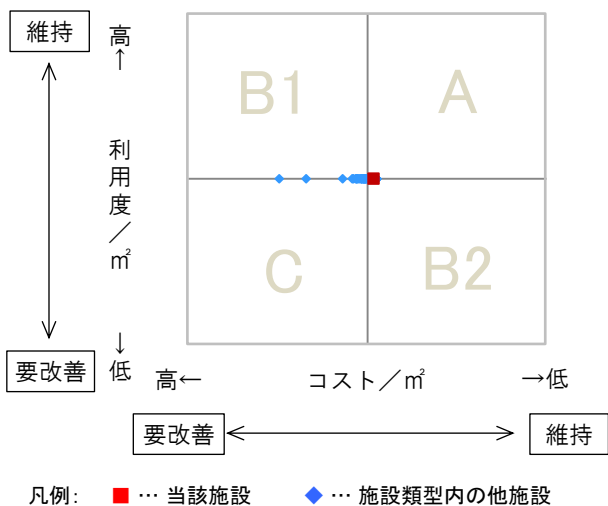
凡 当該施設 総額(千円) 延床面積当たり(円/㎡)  
 例 類型平均 総額(千円) 延床面積当たり(円/㎡)

## 特記事項

施設メモ

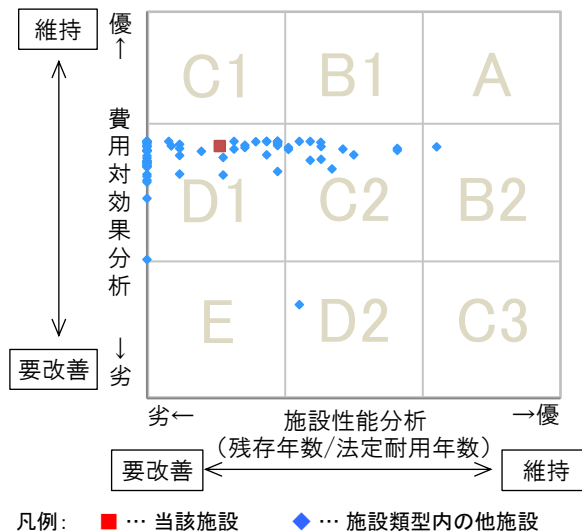
## 費用対効果分析

○供給情報(利用度/㎡)と財務情報(コスト/㎡)による分析



## 一次評価

○費用対効果分析と施設老朽度合いによる分析







# 施設カルテ

施設番号 1450

データ基準日 2018/04/01

## 施設基本情報

施設名	久井浄水場		
所在地(住所)	三原市久井町江木字丹賀1001番地		
部 課 名	水道部工務配水課		
FM大分類	上水道施設	FM中分類	上水道施設
財産中分類	行政財産(公用)	地 域	久井
財産小分類	その他の施設(公用)	地 区	久井町江木
中学校区	久井中学校	小学校区	久井小学校
複合化状況	無	避難所指定状況	—
管理運営	直営	延床面積	40.00 m <sup>2</sup>
目的外使用		建築面積	40.00 m <sup>2</sup>
		敷地面積	284.00 m <sup>2</sup>



**施設概要** 圧力タンク室・電気室・滅菌室・発電機室

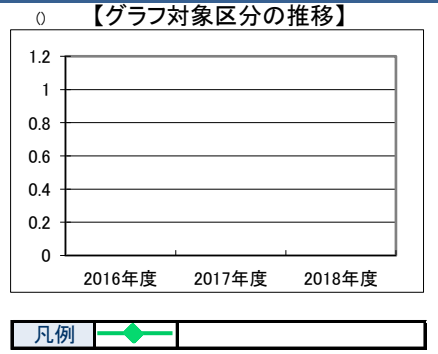
**設置目的** 生活用水その他の浄水を市民に供給する

**設置根拠法令等** 三原市簡易水道事業の設置等に関する条例

用途地域	指定なし	法定容積率	0 %	法定建蔽率	0 %			
用途地域以外の指定地域	指定なし	全棟数	2 棟	駐車台数	0 台			
環境配慮	自然エネルギー・太陽光	×	出入口	×	災害(土砂災害警戒区域等)	指定なし	土地所有状況	市
	屋上緑化・壁面緑化	×	廊下等	—	高潮時の浸水深	指定なし	再調達価額(施設)	0 円
	設備(電気)	×	階段	—	洪水時の浸水深	指定なし		
	設備(雨水・中水)	×	昇降機	—	津波時の浸水深	指定なし		
	その他省エネ	×	便所	—	アスベストの使用	無		
分煙対策	全面禁煙	バリアフリー化	駐 車 場	—	開設年月日	1900/01/01	供用廃止日	

## 供給情報

区 分	単位	2016年度	2017年度	2018年度	注記
年間開館日数	日				
1日当たり運営時間	時間				
在籍者数	人				
利用者数	人				
定員数	人				
蔵書冊数	冊				
貸出冊数	冊				
病床数	床				
管理戸数	戸				
入居戸数	戸				
収容台数	台				
利用台数	台				
契約利用台数	台				
証明書発行件数	件				
届出件数	件				
斎場利用件数	件				
貸室①					
貸室②					
貸室③					
貸室④					
貸室⑤					
貸室⑥					
貸室⑦					
貸室⑧					
貸室⑨					
貸室⑩					
貸室⑪					
貸室⑫					
貸室⑬					
貸室⑭					
貸室⑮					
貸室⑯					
貸室⑰					
貸室⑱					
貸室⑳					



《注記》  
 ★グラフ対象指標区分  
 ※貸室①～⑳の各年度表記は、次のとおり  
 [利用コマ数], [利用可能コマ数]

備 考

# 施設カルテ

データ基準日 2018/04/01

施設番号 1450 施設名 久井浄水場

## 財務情報

### ●歳出

区 分		2016年度	2017年度	2018年度
歳出合計		1,249	1,990	7,614
内訳	人件費	720	720	720
	消耗品費			
	需用費	429	292	3,904
	維持補修費			1,371
	委託料	96		399
訳	土地建物借上料			
	その他経費	4	978	1,220

※人件費は運営人員数による理論値

### ●運営人員数

区 分		2016年度	2017年度	2018年度
常勤				
非常勤				

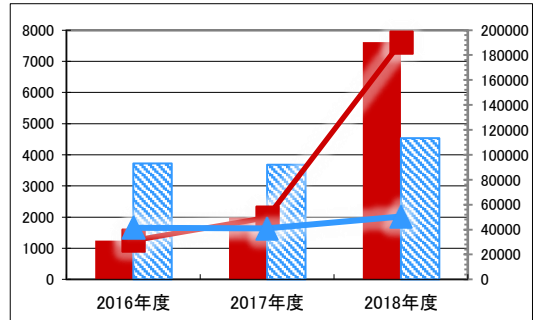
### ●歳入

区 分		2016年度	2017年度	2018年度
歳入合計		0	0	0
内訳	使用料及び手数料			
	目的外使用料			
	国県支出金			
	その他			

### ●施設類型内コストランキング(金額の高い順)

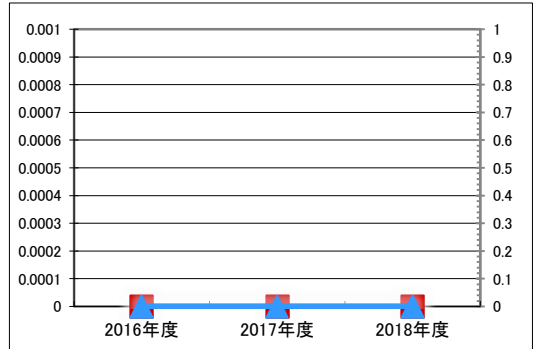
施設分類	上水道施設		総施設数	76
区 分	歳出合計(千円)		円/㎡	
2016年度	1,249	第32位	31,236	第49位
2017年度	1,990	第19位	49,738	第37位
2018年度	7,614	第8位	190,338	第11位

(千円) 【歳出の推移】 (円/㎡)



凡 当該施設 総額(千円) 延床面積当たり(円/㎡)  
 例 類型平均 総額(千円) 延床面積当たり(円/㎡)

(千円) 【歳入の推移】 (円/㎡)



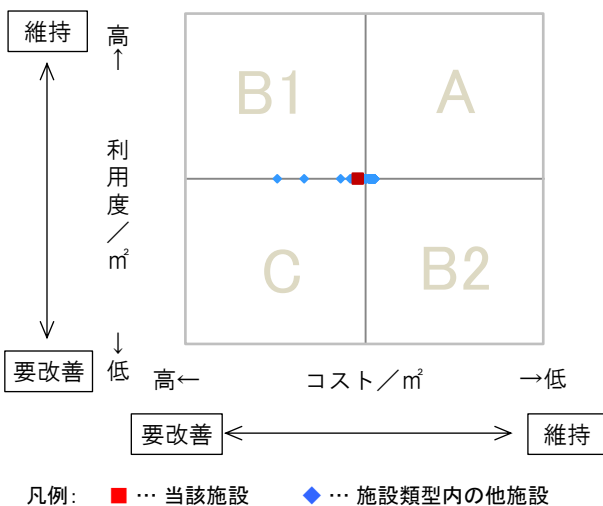
凡 当該施設 総額(千円) 延床面積当たり(円/㎡)  
 例 類型平均 総額(千円) 延床面積当たり(円/㎡)

## 特記事項

施設メモ

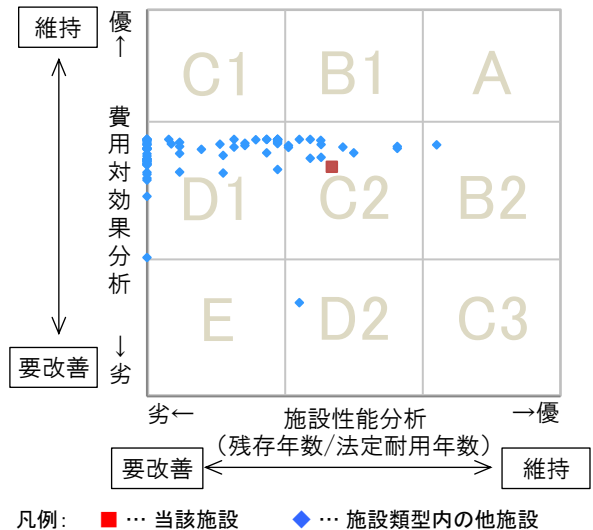
## 費用対効果分析

○供給情報(利用度/㎡)と財務情報(コスト/㎡)による分析



## 一次評価

○費用対効果分析と施設老朽度合いによる分析





# 施設カルテ

施設番号 1451

データ基準日 2018/04/01

## 施設基本情報

施設名	久井工業団地上水施設		
所在地(住所)	三原市久井町下津2900番地		
部 課 名	経済部商工振興課		
FM大分類	上水道施設	FM中分類	上水道施設
財産中分類	行政財産(公用)	地 域	久井
財産小分類	その他の施設(公用)	地 区	久井町下津
中学校区	久井中学校	小学校区	久井小学校
複合化状況	無	避難所指定状況	—
管理運営	直営	延床面積	46.75 m <sup>2</sup>
目的外使用		建築面積	46.75 m <sup>2</sup>
		敷地面積	2,182.00 m <sup>2</sup>



**施設概要**  
 用水供給施設(浄水場・井戸)  
 配水池と一部の配管を除き休止中

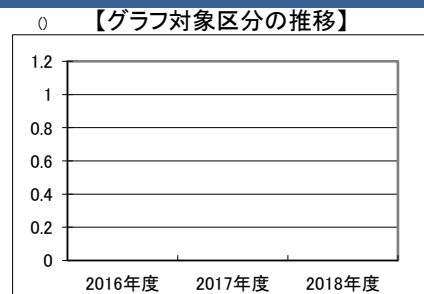
**設置目的**  
 久井工業団地用水供給施設の使用料その他給水の適正を保持する

**設置根拠法令等**  
 三原市久井工業団地用水供給施設設置及び管理条例

用途地域	指定なし	法定容積率	0 %	法定建蔽率	0 %			
用途地域以外の指定地域	指定なし	全棟数	2 棟	駐車台数	0 台			
環境配慮	自然エネルギー・太陽光	×	出入口	—	災害(土砂災害警戒区域等)	指定なし	土地所有状況	市
	屋上緑化・壁面緑化	×	廊下等	—	高潮時の浸水深	指定なし	再調達価額(施設)	0 円
	設備(電気)	×	階段	—	洪水時の浸水深	指定なし		
	設備(雨水・中水)	×	昇降機	—	津波時の浸水深	指定なし		
	その他省エネ	×	便所	—	アスベストの使用	不明		
分煙対策	指定なし	駐車場	—	開設年月日	1994/11/01	供用廃止日		

## 供給情報

区 分	単位	2016年度	2017年度	2018年度	注記
年間開館日数	日				
1日当たり運営時間	時間				
在籍者数	人				
利用者数	人				
定員数	人				
蔵書冊数	冊				
貸出冊数	冊				
病床数	床				
管理戸数	戸				
入居戸数	戸				
収容台数	台				
利用台数	台				
契約利用台数	台				
証明書発行件数	件				
届出件数	件				
斎場利用件数	件				
貸室①					
貸室②					
貸室③					
貸室④					
貸室⑤					
貸室⑥					
貸室⑦					
貸室⑧					
貸室⑨					
貸室⑩					
貸室⑪					
貸室⑫					
貸室⑬					
貸室⑭					
貸室⑮					
貸室⑯					
貸室⑰					
貸室⑱					
貸室⑳					



凡例 ◆ —

《注記》  
 ★グラフ対象指標区分  
 ※貸室①～⑳の各年度表記は、次のとおり  
 [利用コマ数], [利用可能コマ数]

備考

# 施設カルテ

データ基準日 2018/04/01

施設番号 1451 施設名 久井工業団地上水施設

## 財務情報

### ●歳出 (千円)

区 分		2016年度	2017年度	2018年度
歳出合計		27,404	20,706	50,749
内 訳	人件費			
	需用費			
	消耗品費			
	光熱水費	2,609	2,659	43,103
	維持補修費			397
委託料	24,750	18,002	7,204	
維持管理				
指定管理				
訳	土地建物借上料			
その他経費	45	45	45	

※人件費は運営人員数による理論値

### ●運営人員数 (人)

種別	2016年度	2017年度	2018年度
常勤			
非常勤			

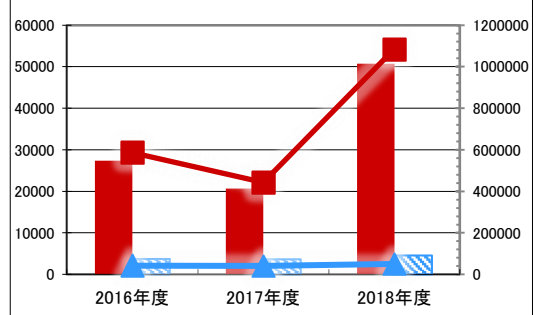
### ●歳入 (千円)

区 分		2016年度	2017年度	2018年度
歳入合計		0	0	0
内 訳	使用料及び手数料			
	目的外使用料			
	国県支出金			
	その他			

### ●施設類型内コストランキング(金額の高い順)

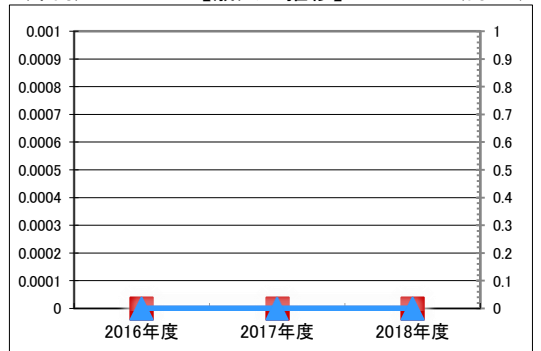
施設分類	上水道施設	総施設数	76
区 分	歳出合計(千円)	円/㎡	
2016年度	27,404 第2位	586,188 第3位	
2017年度	20,706 第3位	442,903 第2位	
2018年度	50,749 第2位	1,085,546 第1位	

(千円) 【歳出の推移】 (円/㎡)



凡 当該施設 総額(千円) 延床面積当たり(円/㎡)  
 例 類型平均 総額(千円) 延床面積当たり(円/㎡)

(千円) 【歳入の推移】 (円/㎡)



凡 当該施設 総額(千円) 延床面積当たり(円/㎡)  
 例 類型平均 総額(千円) 延床面積当たり(円/㎡)

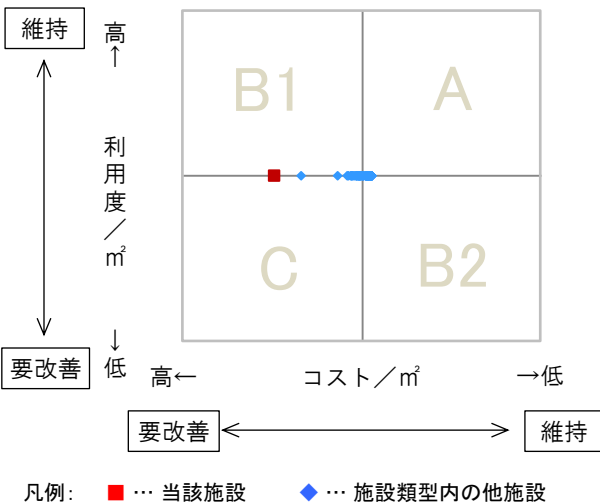
## 特記事項

施設メモ

歳入・歳出とも、「久井工業団地上水施設(2)」を合わせて計上  
 平成28年度 27,404,293円(管理費)  
 平成29年度 20,705,695円(管理費)  
 平成30年2月 水源を上水道に切り替え  
 平成30年度 50,749,278円(管理費)

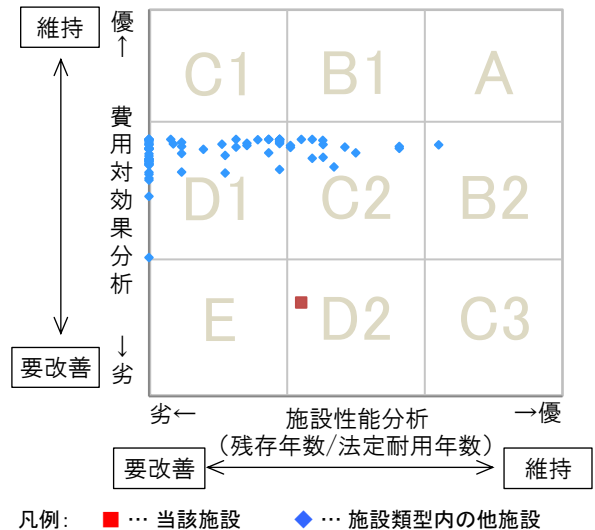
## 費用対効果分析

○供給情報(利用度/㎡)と財務情報(コスト/㎡)による分析



## 一次評価

○費用対効果分析と施設老朽度合いによる分析





# 施設カルテ

施設番号 1452

データ基準日 2018/04/01

## 施設基本情報

施設名	久井工業団地上水施設(2)		
所在地(住所)	三原市久井町下津1126番地4		
部 課 名	経済部商工振興課		
FM大分類	上水道施設	FM中分類	上水道施設
財産中分類	行政財産(公用)	地 域	久井
財産小分類	その他の施設(公用)	地 区	久井町下津
中学校区	久井中学校	小学校区	久井小学校
複合化状況	無	避難所指定状況	—
管理運営	直営	延床面積	106.09 m <sup>2</sup>
目的外使用		建築面積	0.00 m <sup>2</sup>
		敷地面積	5,349.00 m <sup>2</sup>



**施設概要** 用水供給施設(井戸) ※休止中

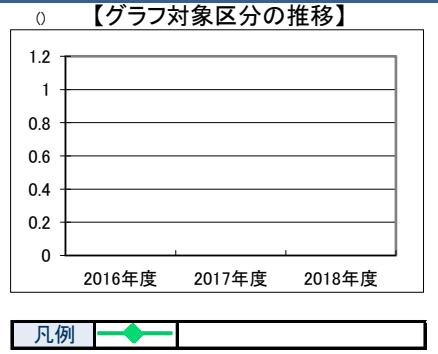
**設置目的** 久井工業団地用水供給施設の使用料その他給水の適正を保持する

**設置根拠法令等** 三原市久井工業団地用水供給施設設置及び管理条例

用途地域	指定なし	法定容積率	0 %	法定建蔽率	0 %			
用途地域以外の指定地域	指定なし	全棟数	1 棟	駐車台数	0 台			
環境配慮	自然エネルギー・太陽光	×	出入口	—	災害(土砂災害警戒区域等)	指定なし	土地所有状況	市
	屋上緑化・壁面緑化	×	廊下等	—	高潮時の浸水深	指定なし	再調達価額(施設)	0 円
	設備(電気)	×	階段	—	洪水時の浸水深	指定なし		
	設備(雨水・中水)	×	昇降機	—	津波時の浸水深	指定なし		
	その他省エネ	×	便所	—	アスベストの使用	不明		
分煙対策	指定なし	駐車場	—	開設年月日	1994/11/01	供用廃止日		

## 供給情報

区 分	単位	2016年度	2017年度	2018年度	注記
年間開館日数	日				
1日当たり運営時間	時間				
在籍者数	人				
利用者数	人				
定員数	人				
蔵書冊数	冊				
貸出冊数	冊				
病床数	床				
管理戸数	戸				
入居戸数	戸				
収容台数	台				
利用台数	台				
契約利用台数	台				
証明書発行件数	件				
届出件数	件				
斎場利用件数	件				
貸室①					
貸室②					
貸室③					
貸室④					
貸室⑤					
貸室⑥					
貸室⑦					
貸室⑧					
貸室⑨					
貸室⑩					
貸室⑪					
貸室⑫					
貸室⑬					
貸室⑭					
貸室⑮					
貸室⑯					
貸室⑰					
貸室⑱					
貸室⑳					



《注記》  
 ★グラフ対象指標区分  
 ※貸室①～⑳の各年度表記は、次のとおり  
 [利用コマ数], [利用可能コマ数]

備 考

# 施設カルテ

データ基準日 2018/04/01

施設番号 1452 施設名 久井工業団地上水施設(2)

## 財務情報

●歳出 (千円)		2016年度	2017年度	2018年度
区	分			
歳出合計		0	0	0
内訳	人件費			
	需用費			
	消耗品費			
	光熱水費			
	維持補修費			
	委託料			
維持管理				
指定管理				
訳	土地建物借上料			
	その他経費	0	0	0

※人件費は運営人員数による理論値

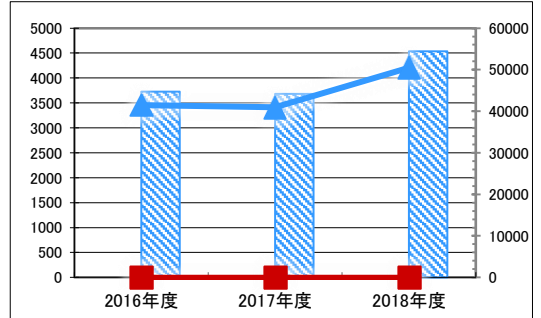
●運営人員数 (人)		2016年度	2017年度	2018年度
常勤				
非常勤				

●歳入 (千円)		2016年度	2017年度	2018年度
区	分			
歳入合計		0	0	0
内訳	使用料及び手数料			
	目的外使用料			
	国県支出金			
	その他			

## ●施設類型内コストランキング(金額の高い順)

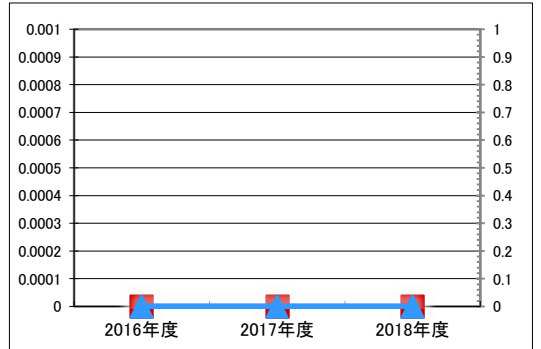
施設分類	上水道施設	総施設数	76
区	分	歳出合計(千円)	円/㎡
2016年度		0	0
2017年度		0	0
2018年度		0	0

(千円) 【歳出の推移】 (円/㎡)



凡 当該施設 総額(千円) 延床面積当たり(円/㎡)  
 例 類型平均 総額(千円) 延床面積当たり(円/㎡)

(千円) 【歳入の推移】 (円/㎡)



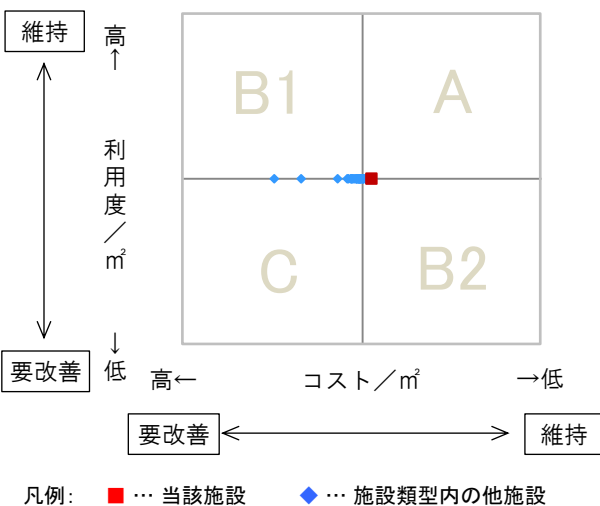
凡 当該施設 総額(千円) 延床面積当たり(円/㎡)  
 例 類型平均 総額(千円) 延床面積当たり(円/㎡)

## 特記事項

施設メモ  
 歳入・歳出とも、「久井工業団地上水施設」分を含む  
 委託料の内訳は、水道部への施設維持管理及び水質検査委託  
 建築面積：不明  
 久井工業団地上水施設(1451)へ計上  
 平成30年2月 水源を上水道に切り替え

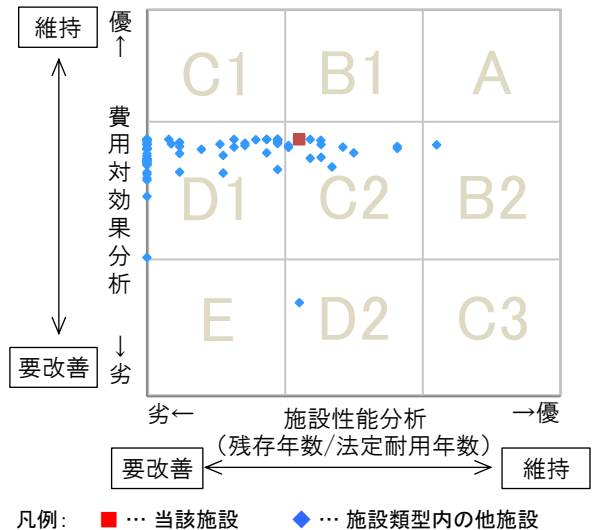
## 費用対効果分析

○供給情報(利用度/㎡)と財務情報(コスト/㎡)による分析



## 一次評価

○費用対効果分析と施設老朽度合いによる分析







# 施設カルテ

施設番号 5001

データ基準日 2018/04/01

## 施設基本情報

施設名	長谷水源地			(建物外観写真)
所在地(住所)	三原市長谷1丁目1-36			
部 課 名	水道部工務配水課			
FM大分類	上水道施設	FM中分類	上水道施設	
財産中分類	行政財産(公用)	地 域	三原	
財産小分類	その他の施設(公用)	地 区	長谷1丁目	
中学校区	第五中学校	小学校区	沼田小学校	
複合化状況	無	避難所指定状況	—	
管理運営	直営	延床面積	117.60 m <sup>2</sup>	
目的外使用		建築面積	117.60 m <sup>2</sup>	
		敷地面積	m <sup>2</sup>	

施設概要 水源地

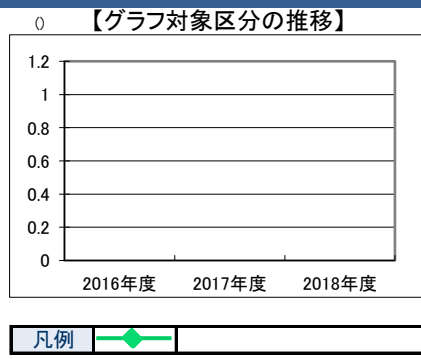
設置目的 生活用水その他の浄水を市民に供給する

設置根拠法令等 三原市水道事業の設置に関する条例

用途地域	指定なし	法定容積率	0 %	法定建蔽率	0 %			
用途地域以外の指定地域	指定なし	全 棟 数	3 棟	駐車台数	2 台			
環境配慮	自然エネルギー・太陽光	×	出入口	×	災害土砂災害警戒区域等	指定なし	土地所有状況	市
	屋上緑化・壁面緑化	×	廊下等	×	高潮時の浸水深	指定なし	再調達価額(施設)	0 円
	設備(電気)	×	階段	×	予測洪水時の浸水深	2.0-5.0m未満		
	設備(雨水・中水)	×	昇降機	×	津波時の浸水深	指定なし		
	その他省エネ	×	便所	×	アスベストの使用	無		
分煙対策	全面禁煙	バリアフリー化	×	開設年月日	1984/02/27	供用廃止日		

## 供給情報

区 分	単位	2016年度	2017年度	2018年度	注記
年間開館日数	日				
1日当たり運営時間	時間				
在籍者数	人				
利用者数	人				
定員数	人				
蔵書冊数	冊				
貸出冊数	冊				
病床数	床				
管理戸数	戸				
入居戸数	戸				
収容台数	台				
利用台数	台				
契約利用台数	台				
証明書発行件数	件				
届出件数	件				
斎場利用件数	件				
貸室①					
貸室②					
貸室③					
貸室④					
貸室⑤					
貸室⑥					
貸室⑦					
貸室⑧					
貸室⑨					
貸室⑩					
貸室⑪					
貸室⑫					
貸室⑬					
貸室⑭					
貸室⑮					
貸室⑯					
貸室⑰					
貸室⑱					
貸室⑳					



《注記》  
 ★グラフ対象指標区分  
 ※貸室①～⑳の各年度表記は、次のとおり  
 [利用コマ数], [利用可能コマ数]

備考

# 施設カルテ

データ基準日 2018/04/01

施設番号 5001 施設名 長谷水源地

## 財務情報

### ●歳出 (千円)

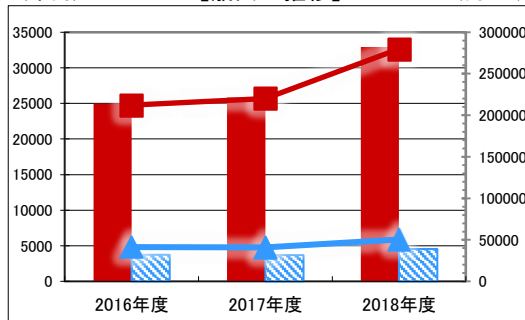
区分	2016年度	2017年度	2018年度
歳出合計	24,952	25,873	32,908
内訳			
人件費	2,160		2,160
内訳			
消費品費			
光熱水費	17,053	22,247	22,810
維持補修費	545		
委託料	397	397	397
維持管理			
指定管理			
土地建物借上料			
その他経費	4,796	3,229	7,541

※人件費は運営人員数による理論値

### ●運営人員数 (人)

区分	2016年度	2017年度	2018年度
常勤			
非常勤			

【歳出の推移】 (千円) (円/㎡)

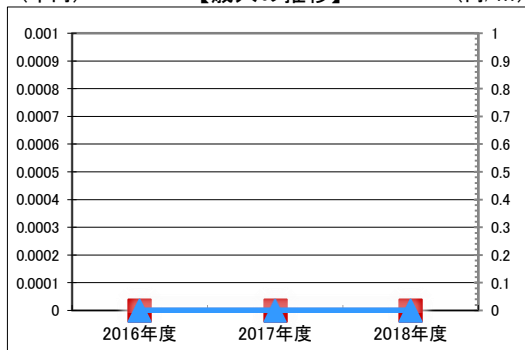


凡例 当該施設 総額(千円) 延床面積当たり(円/㎡)  
 例 類型平均 総額(千円) 延床面積当たり(円/㎡)

### ●歳入 (千円)

区分	2016年度	2017年度	2018年度
歳入合計	0	0	0
内訳			
使用料及び手数料			
目的外使用料			
国県支出金			
その他			

【歳入の推移】 (千円) (円/㎡)



凡例 当該施設 総額(千円) 延床面積当たり(円/㎡)  
 例 類型平均 総額(千円) 延床面積当たり(円/㎡)

### ●施設類型内コストランキング(金額の高い順)

施設分類	上水道施設	総施設数	76
区分	歳出合計(千円)	円/㎡	
2016年度	24,952 第3位	212,173 第9位	
2017年度	25,873 第2位	220,006 第9位	
2018年度	32,908 第3位	279,834 第9位	

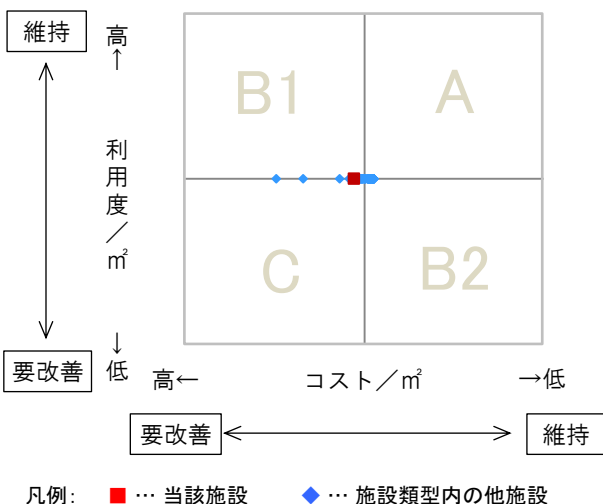
## 特記事項

施設メモ

敷地面積:不明  
 長谷水源地は、沼田川から取水を行い西野浄水場へ給水を行うために必要なポンプ室等を設置している。この施設は、三原市民の生活を支える水の水源確保が目的であり、安心安全な水道水の供給には欠かすことが出来ない重要施設となっている。

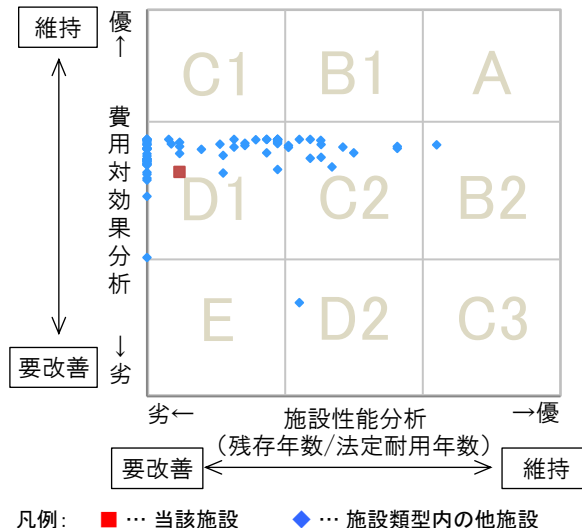
## 費用対効果分析

○供給情報(利用度/㎡)と財務情報(コスト/㎡)による分析



## 一次評価

○費用対効果分析と施設老朽度合いによる分析





# 施設カルテ

施設番号 5002

データ基準日 2018/04/01

## 施設基本情報

施設名	頼兼ポンプ所		
所在地(住所)	三原市頼兼1丁目2640-1		
部 課 名	水道部工務配水課		
FM大分類	上水道施設	FM中分類	上水道施設
財産中分類	行政財産(公用)	地 域	三原
財産小分類	その他の施設(公用)	地 区	頼兼1丁目
中学校区	宮浦中学校	小学校区	西小学校
複合化状況	無	避難所指定状況	—
管理運営	直営	延床面積	374.00 m <sup>2</sup>
目的外使用		建築面積	356.00 m <sup>2</sup>
		敷地面積	854.71 m <sup>2</sup>

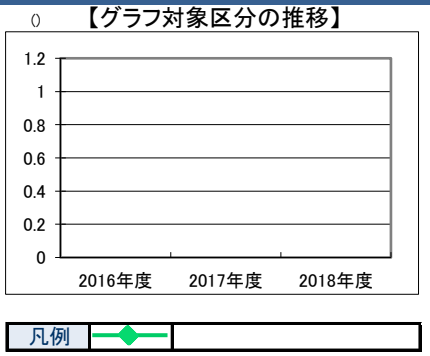


施設概要	ポンプ所
設置目的	生活用水その他の浄水を市民に供給する

設置根拠法令等	三原市水道事業の設置に関する条例							
用途地域	指定なし	法定容積率	0 %	法定建蔽率	0 %			
用途地域以外の指定地域	指定なし	全棟数	1 棟	駐車台数	0 台			
環境配慮	自然エネルギー・太陽光	×	出入口	×	災害(土砂災害警戒区域等)	指定なし	土地所有状況	市
	屋上緑化・壁面緑化	×	廊下等	×	高潮時の浸水深	指定なし	再調達価額(施設)	0 円
	設備(電気)	×	階段	×	洪水時の浸水深	0.5m未満		
	設備(雨水・中水)	×	昇降機	×	津波時の浸水深	指定なし		
	その他省エネ	×	便所	×	アスベストの使用	無		
分煙対策	全面禁煙	バリアフリー化	駐車場	×	開設年月日	2004/03/31	供用廃止日	

## 供給情報

区 分	単位	2016年度	2017年度	2018年度	注記
年間開館日数	日				
1日当たり運営時間	時間				
在籍者数	人				
利用者数	人				
定員数	人				
蔵書冊数	冊				
貸出冊数	冊				
病床数	床				
管理戸数	戸				
入居戸数	戸				
収容台数	台				
利用台数	台				
契約利用台数	台				
証明書発行件数	件				
届出件数	件				
斎場利用件数	件				
貸室①					
貸室②					
貸室③					
貸室④					
貸室⑤					
貸室⑥					
貸室⑦					
貸室⑧					
貸室⑨					
貸室⑩					
貸室⑪					
貸室⑫					
貸室⑬					
貸室⑭					
貸室⑮					
貸室⑯					
貸室⑰					
貸室⑱					
貸室⑳					



《注記》  
 ★グラフ対象指標区分  
 ※貸室①～⑳の各年度表記は、次のとおり  
 [利用コマ数], [利用可能コマ数]

備考

# 施設カルテ

データ基準日 2018/04/01

施設番号 5002 施設名 頼兼ポンプ所

## 財務情報

### ●歳出

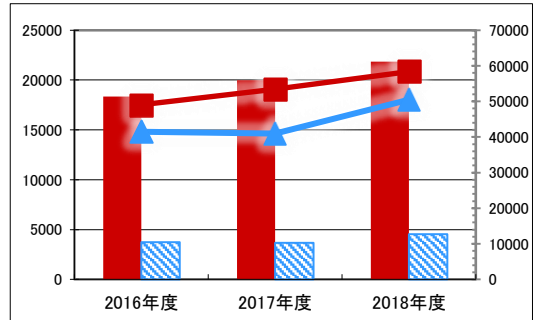
区 分		2016年度	2017年度	2018年度
歳出合計		18,344	19,984	21,825
内 訳	人件費	720	720	720
	消耗品費			
	需用費	16,392	18,154	18,765
	維持補修費	407	291	1,516
	委託料	694	694	694
訳	土地建物借上料			
	その他経費	130	125	129

※人件費は運営人員数による理論値

### ●運営人員数

区 分		2016年度	2017年度	2018年度
常勤				
非常勤				

【歳出の推移】 (千円) (円/㎡)

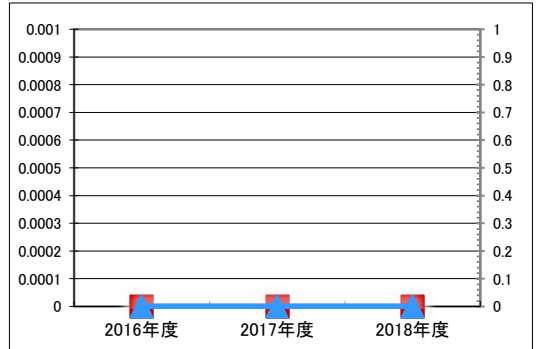


凡 当該施設 総額(千円) 延床面積当たり(円/㎡)  
 例 類型平均 総額(千円) 延床面積当たり(円/㎡)

### ●歳入

区 分		2016年度	2017年度	2018年度
歳入合計		0	0	0
内 訳	使用料及び手数料			
	目的外使用料			
	国県支出金			
	その他			

【歳入の推移】 (千円) (円/㎡)



凡 当該施設 総額(千円) 延床面積当たり(円/㎡)  
 例 類型平均 総額(千円) 延床面積当たり(円/㎡)

### ●施設類型内コストランキング(金額の高い順)

施設分類	上水道施設	総施設数	76
区 分	歳出合計(千円)	円/㎡	
2016年度	18,344 第4位	49,048 第36位	
2017年度	19,984 第4位	53,432 第35位	
2018年度	21,825 第4位	58,354 第36位	

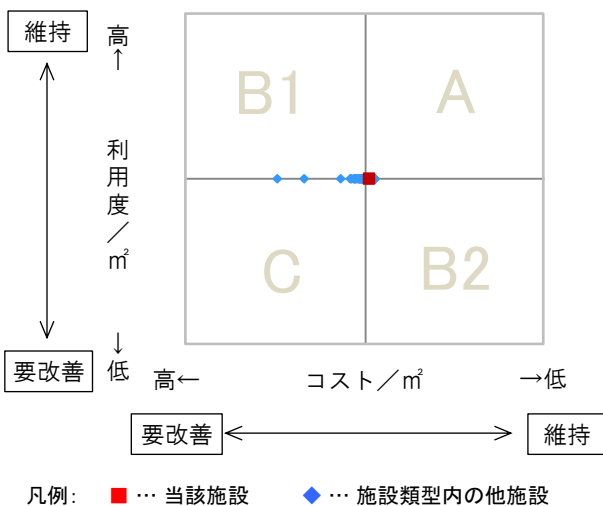
## 特記事項

各ポンプ所には、浄水場への導水施設や各家庭への配水施設等があり、安心安全な水道水の供給には欠かすことが出来ない重要施設となっている。ポンプ所を設置しないと各家庭への水道水の供給ができなくなる等の支障が発生することがある。

施設メモ

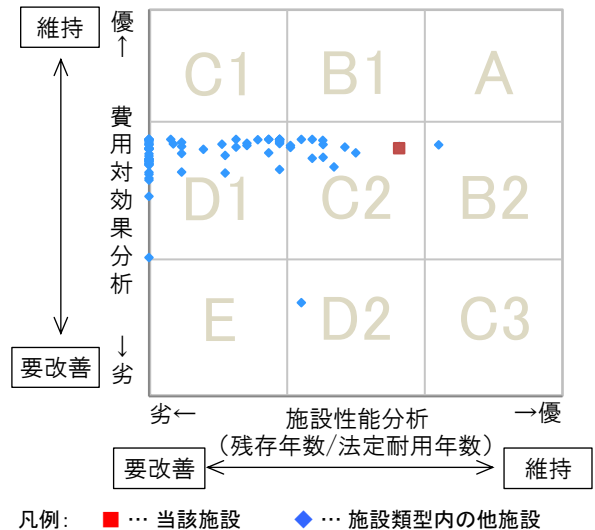
## 費用対効果分析

○供給情報(利用度/㎡)と財務情報(コスト/㎡)による分析



## 一次評価

○費用対効果分析と施設老朽度合いによる分析





# 施設カルテ

施設番号 5003

データ基準日 2018/04/01

## 施設基本情報

施設名	西野浄水場		
所在地(住所)	三原市西野5丁目14番1号		
部 課 名	水道部工務配水課		
FM大分類	上水道施設	FM中分類	上水道施設
財産中分類	行政財産(公用)	地 域	三原
財産小分類	その他の施設(公用)	地 区	西野5丁目
中学校区	宮浦中学校	小学校区	西小学校
複合化状況	有	避難所指定状況	—
管理運営	直営	延床面積	3,274.24 m <sup>2</sup>
目的外使用	会議室の使用	建築面積	3,274.24 m <sup>2</sup>
		敷地面積	100,813.00 m <sup>2</sup>

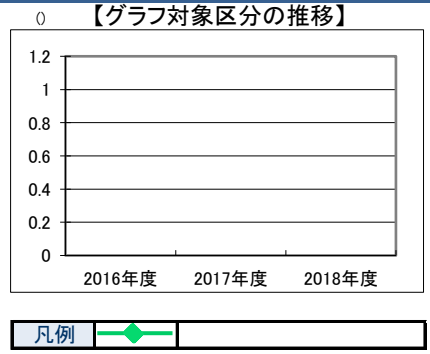


施設概要	庁舎
設置目的	生活用水その他の浄水を市民に供給する

設置根拠法令等	三原市水道事業の設置に関する条例							
用途地域	指定なし	法定容積率	0 %	法定建蔽率	0 %			
用途地域以外の指定地域	指定なし	全棟数	4 棟	駐車台数	50 台			
環境配慮	自然エネルギー・太陽光	○	出入口	○	災害土砂災害警戒区域等	指定なし	土地所有状況	市
	屋上緑化・壁面緑化	×	廊下等	○	高潮時の浸水深	指定なし	再調達価額(施設)	0 円
	設備(電気)	×	階段	○	洪水時の浸水深	指定なし		
	設備(雨水・中水)	×	昇降機	○	津波時の浸水深	指定なし		
	その他省エネ	×	便所	○	アスベストの使用	無		
分煙対策	屋外喫煙	バリアフリー化	駐 車 場	○	開設年月日	2004/03/31	供用廃止日	

## 供給情報

区 分	単位	2016年度	2017年度	2018年度	注記
年間開館日数	日				
1日当たり運営時間	時間				
在籍者数	人				
利用者数	人				
定員数	人				
蔵書冊数	冊				
貸出冊数	冊				
病床数	床				
管理戸数	戸				
入居戸数	戸				
収容台数	台				
利用台数	台				
契約利用台数	台				
証明書発行件数	件				
届出件数	件				
斎場利用件数	件				
貸室①					
貸室②					
貸室③					
貸室④					
貸室⑤					
貸室⑥					
貸室⑦					
貸室⑧					
貸室⑨					
貸室⑩					
貸室⑪					
貸室⑫					
貸室⑬					
貸室⑭					
貸室⑮					
貸室⑯					
貸室⑰					
貸室⑱					
貸室⑳					



《注記》  
 ★グラフ対象指標区分  
 ※貸室①～⑳の各年度表記は、次のとおり  
 [利用コマ数], [利用可能コマ数]

備 考



# 施設カルテ

データ基準日 2018/04/01

施設番号 5003 施設名 西野浄水場

## 財務情報

### ●歳出 (千円)

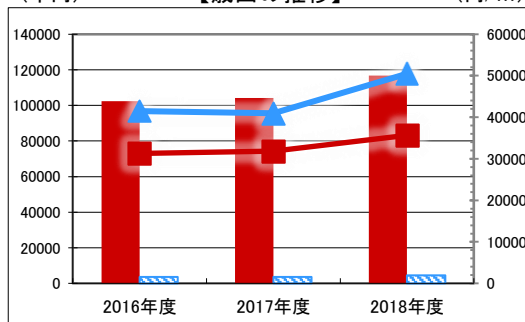
区分	2016年度	2017年度	2018年度
歳出合計	102,429	104,170	116,738
内訳			
人件費	7,200	7,200	7,200
内訳			
消耗品費			
需用費			
光熱水費	3,941	6,089	6,696
維持補修費	24,538	18,504	30,702
委託料	63,252	71,574	70,483
維持管理			
指定管理			
土地建物借上料			
その他経費	3,497	803	1,657

※人件費は運営人員数による理論値

### ●運営人員数 (人)

区分	2016年度	2017年度	2018年度
常勤			
非常勤			

【歳出の推移】 (千円) (円/㎡)

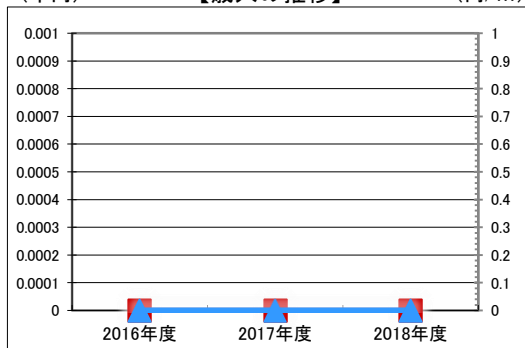


凡例 当該施設 総額(千円) 延床面積当たり(円/㎡)  
 例 類型平均 総額(千円) 延床面積当たり(円/㎡)

### ●歳入 (千円)

区分	2016年度	2017年度	2018年度
歳入合計	0	0	0
内訳			
使用料及び手数料			
目的外使用料			
国県支出金			
その他			

【歳入の推移】 (千円) (円/㎡)



凡例 当該施設 総額(千円) 延床面積当たり(円/㎡)  
 例 類型平均 総額(千円) 延床面積当たり(円/㎡)

### ●施設類型内コストランキング(金額の高い順)

施設分類	上水道施設	総施設数	76
区分	歳出合計(千円)	円/㎡	
2016年度	102,429 第1位	31,283 第48位	
2017年度	104,170 第1位	31,815 第49位	
2018年度	116,738 第1位	35,654 第45位	

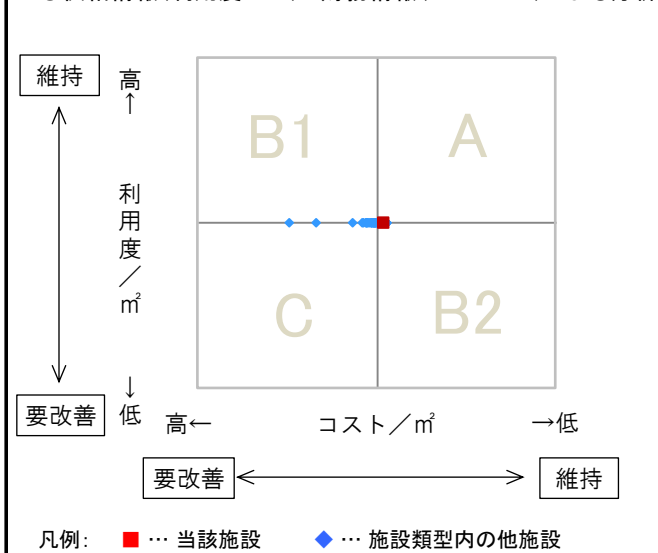
## 特記事項

西野浄水場には、水道庁舎や倉庫等があり、庁舎には中央監視装置等の重要設備がある。三原市の水道の最大処理能力がある西野浄水場を管理や安心安全な水道水の供給には庁舎等の設置は必要不可欠である。

### 施設メモ

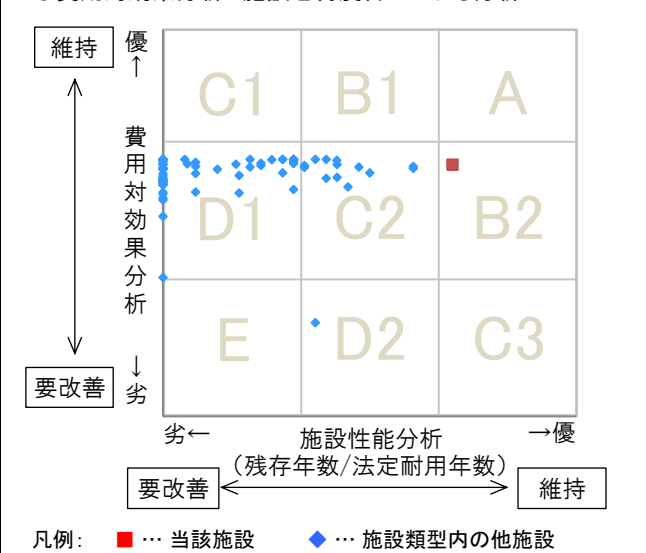
## 費用対効果分析

○供給情報(利用度/㎡)と財務情報(コスト/㎡)による分析



## 一次評価

○費用対効果分析と施設老朽度合いによる分析





# 施設カルテ

施設番号 5004

データ基準日 2018/04/01

## 施設基本情報

施設名	糸崎配水池		
所在地(住所)	三原市糸崎町1351-1		
部 課 名	水道部工務配水課		
FM大分類	上水道施設	FM中分類	上水道施設
財産中分類	行政財産(公用)	地 域	三原
財産小分類	その他の施設(公用)	地 区	糸崎町
中学校区	第一中学校	小学校区	糸崎小学校
複合化状況	無	避難所指定状況	—
管理運営	直営	延床面積	11.23 m <sup>2</sup>
目的外使用		建築面積	11.23 m <sup>2</sup>
		敷地面積	486.88 m <sup>2</sup>

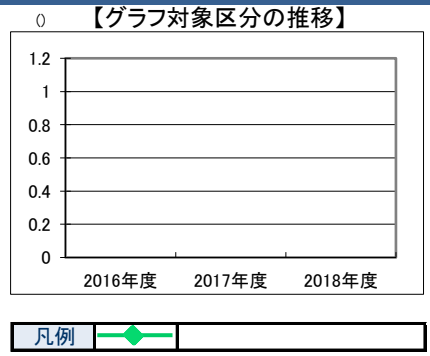


施設概要	配水池
設置目的	生活用水その他の浄水を市民に供給する

設置根拠法令等	三原市水道事業の設置に関する条例							
用途地域	指定なし	法定容積率	0 %					
用途地域以外の指定地域	指定なし	法定建蔽率	0 %					
		全棟数	1 棟					
		駐車台数	3 台					
環境配慮	自然エネルギー・太陽光	×	出入口	×	災害(土砂災害警戒区域等)	指定なし	土地所有状況	市
	屋上緑化・壁面緑化	×	廊下等	×	高潮時の浸水深	指定なし	再調達価額(施設)	0 円
	設備(電気)	×	階段	×	洪水時の浸水深	指定なし		
	設備(雨水・中水)	×	昇降機	×	津波時の浸水深	指定なし		
	その他省エネ	×	便所	×	アスベストの使用	無		
	分煙対策	全面禁煙	駐車場	×	開設年月日	1960/09/09	供用廃止日	

## 供給情報

区 分	単位	2016年度	2017年度	2018年度	注記
年間開館日数	日				
1日当たり運営時間	時間				
在籍者数	人				
利用者数	人				
定員数	人				
蔵書冊数	冊				
貸出冊数	冊				
病床数	床				
管理戸数	戸				
入居戸数	戸				
収容台数	台				
利用台数	台				
契約利用台数	台				
証明書発行件数	件				
届出件数	件				
斎場利用件数	件				
貸室①					
貸室②					
貸室③					
貸室④					
貸室⑤					
貸室⑥					
貸室⑦					
貸室⑧					
貸室⑨					
貸室⑩					
貸室⑪					
貸室⑫					
貸室⑬					
貸室⑭					
貸室⑮					
貸室⑯					
貸室⑰					
貸室⑱					
貸室⑳					



《注記》  
 ★グラフ対象指標区分  
 ※貸室①～⑳の各年度表記は、次のとおり  
 [利用コマ数], [利用可能コマ数]

備 考

# 施設カルテ

データ基準日 2018/04/01

施設番号 5004 施設名 糸崎配水池

## 財務情報

### ●歳出 (千円)

区分	2016年度	2017年度	2018年度
歳出合計	1,527	1,692	2,596
内訳			
人件費	720	720	720
需用費			
消耗品費			
光熱水費			
維持補修費		43	151
委託料	67	67	67
維持管理			
指定管理			
訳			
土地建物借上料			
その他経費	740	862	1,657

※人件費は運営人員数による理論値

### ●運営人員数 (人)

区分	2016年度	2017年度	2018年度
常勤			
非常勤			

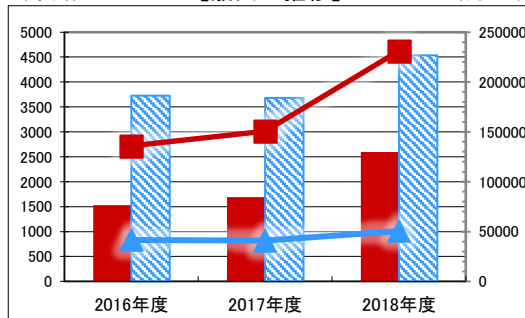
### ●歳入 (千円)

区分	2016年度	2017年度	2018年度
歳入合計	0	0	0
内訳			
使用料及び手数料			
目的外使用料			
訳			
国県支出金			
その他			

### ●施設類型内コストランキング(金額の高い順)

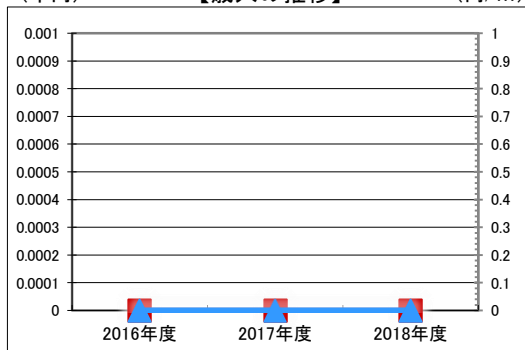
施設分類	上水道施設	総施設数	76
区分	歳出合計(千円)	円/㎡	
2016年度	1,527 第25位	135,982 第17位	
2017年度	1,692 第24位	150,709 第15位	
2018年度	2,596 第19位	231,129 第6位	

【歳出の推移】 (千円) (円/㎡)



凡 当該施設 総額(千円) 延床面積当たり(円/㎡)  
 例 類型平均 総額(千円) 延床面積当たり(円/㎡)

【歳入の推移】 (千円) (円/㎡)



凡 当該施設 総額(千円) 延床面積当たり(円/㎡)  
 例 類型平均 総額(千円) 延床面積当たり(円/㎡)

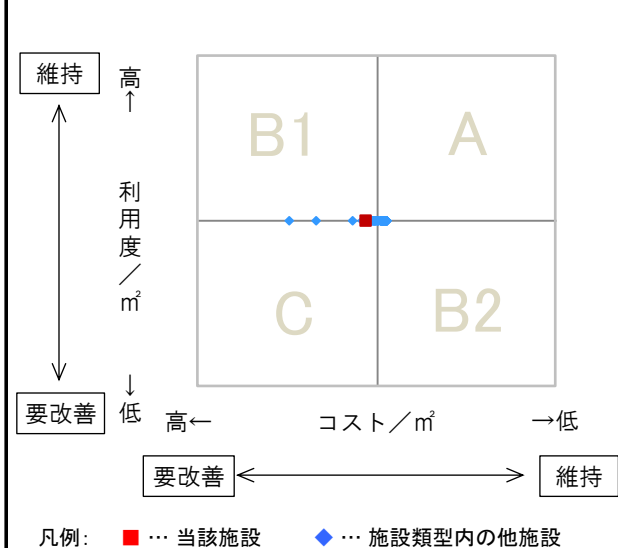
## 特記事項

水源地等からの水を各戸に安定して供給する役割を担っているのが配水池であり、配水管より水道水を供給するために設置している。この施設は、三原市民へ安心安全な水道水の供給には欠かすことが出来ない重要施設として設置している。

### 施設メモ

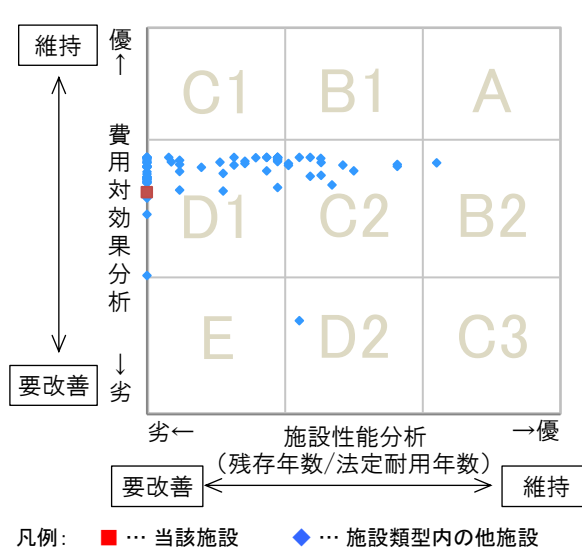
## 費用対効果分析

○供給情報(利用度/㎡)と財務情報(コスト/㎡)による分析



## 一次評価

○費用対効果分析と施設老朽度合いによる分析





# 施設カルテ

施設番号 5005

データ基準日 2018/04/01

## 施設基本情報

施設名	上谷ポンプ所		
所在地(住所)	三原市本郷町上北方2569-2		
部 課 名	水道部工務配水課		
FM大分類	上水道施設	FM中分類	上水道施設
財産中分類	行政財産(公用)	地 域	本郷
財産小分類	その他の施設(公用)	地 区	本郷町上北方
中学校区	本郷中学校	小学校区	北方小学校
複合化状況	無	避難所指定状況	—
管理運営	直営	延床面積	10.79 m <sup>2</sup>
目的外使用		建築面積	10.79 m <sup>2</sup>
		敷地面積	135.00 m <sup>2</sup>

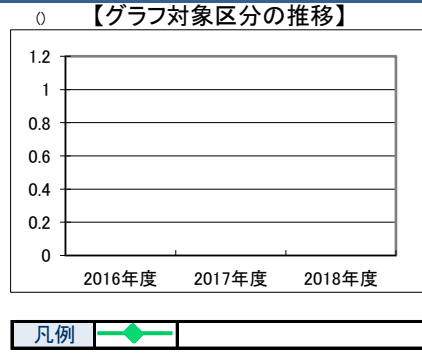


施設概要	ポンプ所		
設置目的	生活用水その他の浄水を市民に供給する		

設置根拠法令等	三原市水道事業の設置に関する条例					
用途地域	指定なし	法定容積率	400 %			
		法定建蔽率	70 %			
用途地域以外の指定地域	指定なし	全棟数	1 棟			
		駐車台数	0 台			
環境配慮	自然エネルギー・太陽光	×	災害土砂災害警戒区域等	指定なし	土地所有状況	市
	屋上緑化・壁面緑化	×	高潮時の浸水深	指定なし	再調達価額(施設)	0 円
	設備(電気)	×	洪水時の浸水深	指定なし		
	設備(雨水・中水)	×	津波時の浸水深	指定なし		
	その他省エネ	×	アスベストの使用	無		
	分煙対策	全面禁煙	開設年月日	1992/03/31	供用廃止日	

## 供給情報

区 分	単位	2016年度	2017年度	2018年度	注記
年間開館日数	日				
1日当たり運営時間	時間				
在籍者数	人				
利用者数	人				
定員数	人				
蔵書冊数	冊				
貸出冊数	冊				
病床数	床				
管理戸数	戸				
入居戸数	戸				
収容台数	台				
利用台数	台				
契約利用台数	台				
証明書発行件数	件				
届出件数	件				
斎場利用件数	件				
貸室①					
貸室②					
貸室③					
貸室④					
貸室⑤					
貸室⑥					
貸室⑦					
貸室⑧					
貸室⑨					
貸室⑩					
貸室⑪					
貸室⑫					
貸室⑬					
貸室⑭					
貸室⑮					
貸室⑯					
貸室⑰					
貸室⑱					
貸室⑳					



《注記》  
 ★グラフ対象指標区分  
 ※貸室①～⑳の各年度表記は、次のとおり  
 [利用コマ数], [利用可能コマ数]

備考

# 施設カルテ

データ基準日 2018/04/01

施設番号 5005 施設名 上谷ポンプ所

## 財務情報

### ●歳出 (千円)

区分	2016年度	2017年度	2018年度
歳出合計	892	901	963
内 人件費	720	720	720
内 需用費			
消耗品費			
光熱水費	50	66	49
維持補修費			65
内 委託料			
維持管理			
指定管理			
内 土地建物借上料			
内 その他経費	121	115	129

※人件費は運営人員数による理論値

### ●運営人員数 (人)

区分	2016年度	2017年度	2018年度
常勤			
非常勤			

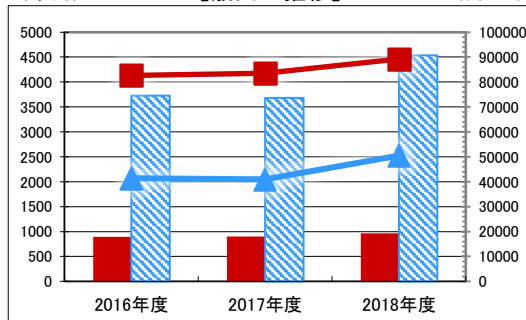
### ●歳入 (千円)

区分	2016年度	2017年度	2018年度
歳入合計	0	0	0
内 使用料及び手数料			
内 目的外使用料			
内 国県支出金			
内 その他			

### ●施設類型内コストランキング(金額の高い順)

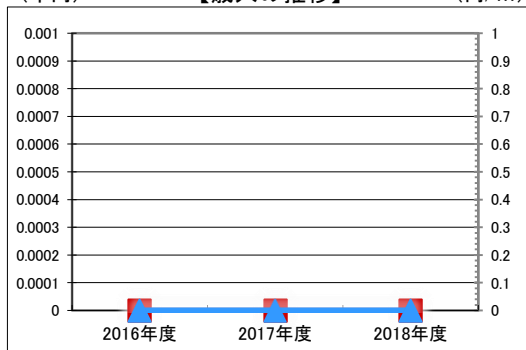
施設分類	上水道施設		総施設数	76
区分	歳出合計(千円)	円/㎡		
2016年度	892 第50位	82,630	第29位	
2017年度	901 第45位	83,509	第26位	
2018年度	963 第43位	89,245	第29位	

(千円) 【歳出の推移】 (円/㎡)



凡 当該施設 総額(千円) 延床面積当たり(円/㎡)  
 例 類型平均 総額(千円) 延床面積当たり(円/㎡)

(千円) 【歳入の推移】 (円/㎡)



凡 当該施設 総額(千円) 延床面積当たり(円/㎡)  
 例 類型平均 総額(千円) 延床面積当たり(円/㎡)

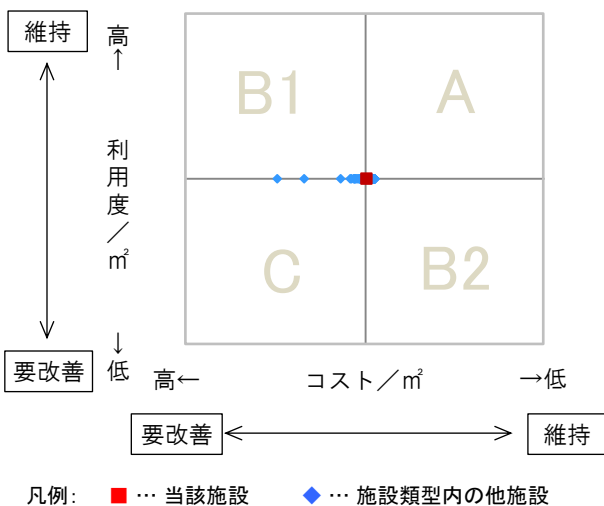
## 特記事項

各ポンプ所には、浄水場への導水施設や各家庭への配水施設等があり、安心安全な水道水の供給には欠かすことが出来ない重要施設となっている。ポンプ所を設置しないと各家庭への水道水の供給ができなくなる等の支障が発生することがある。

施設メモ

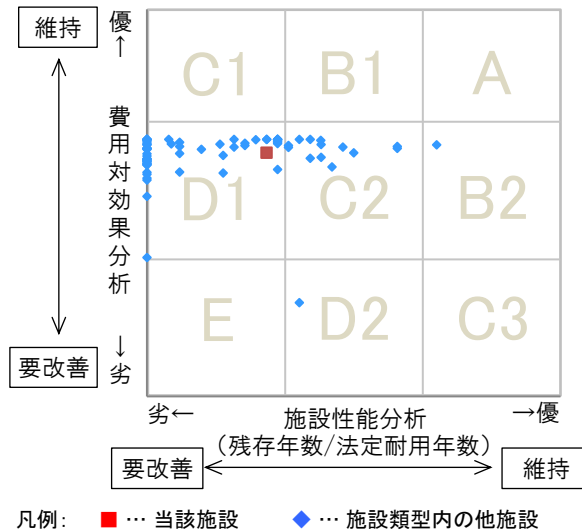
## 費用対効果分析

○供給情報(利用度/㎡)と財務情報(コスト/㎡)による分析



## 一次評価

○費用対効果分析と施設老朽度合いによる分析







# 施設カルテ

施設番号 5006

データ基準日 2018/04/01

## 施設基本情報

施設名	赤石配水池		
所在地(住所)	三原市木原2丁目3356-1		
部 課 名	水道部工務配水課		
FM大分類	上水道施設	FM中分類	上水道施設
財産中分類	行政財産(公用)	地 域	三原
財産小分類	その他の施設(公用)	地 区	木原2丁目
中学校区	第一中学校	小学校区	木原小学校
複合化状況	無	避難所指定状況	—
管理運営	直営	延床面積	44.00 m <sup>2</sup>
目的外使用		建築面積	44.00 m <sup>2</sup>
		敷地面積	154.01 m <sup>2</sup>

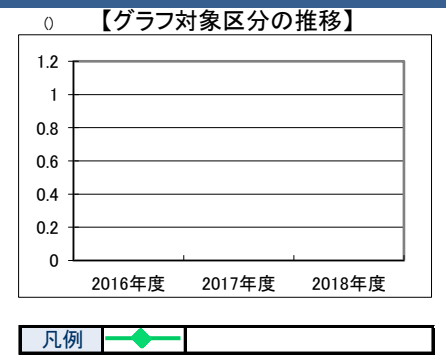


施設概要	配水池
設置目的	生活用水その他の浄水を市民に供給する

設置根拠法令等	三原市水道事業の設置に関する条例								
用途地域	指定なし	法定容積率	0 %						
用途地域以外の指定地域	指定なし	法定建蔽率	0 %						
		全棟数	2 棟						
		駐車台数	0 台						
環境配慮	自然エネルギー・太陽光	×	出入口	×	災害	土砂災害警戒区域等	指定なし	土地所有状況	市
	屋上緑化・壁面緑化	×	廊下等	×	高潮時の浸水深	指定なし	再調達価額(施設)	0 円	
	設備(電気)	×	階段	×	洪水時の浸水深	指定なし			
	設備(雨水・中水)	×	昇降機	×	津波時の浸水深	指定なし			
	その他省エネ	×	便所	×	アスベストの使用	無			
	分煙対策	全面禁煙	駐 車 場	×	開設年月日	1984/01/06	供用廃止日		

## 供給情報

区 分	単位	2016年度	2017年度	2018年度	注記
年間開館日数	日				
1日当たり運営時間	時間				
在籍者数	人				
利用者数	人				
定員数	人				
蔵書冊数	冊				
貸出冊数	冊				
病床数	床				
管理戸数	戸				
入居戸数	戸				
収容台数	台				
利用台数	台				
契約利用台数	台				
証明書発行件数	件				
届出件数	件				
斎場利用件数	件				
貸室①					
貸室②					
貸室③					
貸室④					
貸室⑤					
貸室⑥					
貸室⑦					
貸室⑧					
貸室⑨					
貸室⑩					
貸室⑪					
貸室⑫					
貸室⑬					
貸室⑭					
貸室⑮					
貸室⑯					
貸室⑰					
貸室⑱					
貸室⑳					



《注記》  
 ★グラフ対象指標区分  
 ※貸室①～⑳の各年度表記は、次のとおり  
 [利用コマ数], [利用可能コマ数]

備 考

# 施設カルテ

データ基準日 2018/04/01

施設番号 5006 施設名 赤石配水池

## 財務情報

### ●歳出

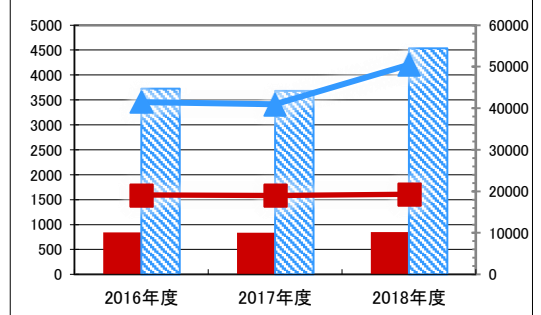
区 分		2016年度	2017年度	2018年度
歳出合計		842	836	849
内訳	人件費	720	720	720
	需用費			
	消耗品費			
	光熱水費			
	維持補修費			
	委託料			
維持管理				
指定管理				
訳	土地建物借上料			
	その他経費	122	116	129

※人件費は運営人員数による理論値

### ●運営人員数

区 分		2016年度	2017年度	2018年度
常勤				
非常勤				

【歳出の推移】 (千円) (円/㎡)

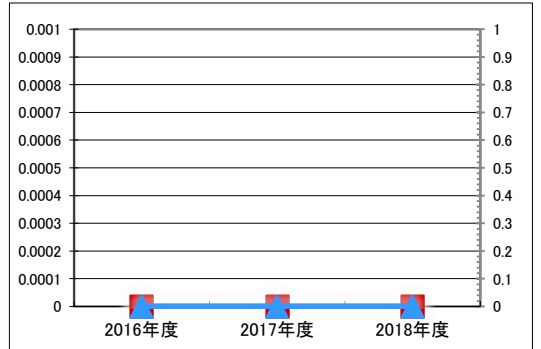


凡 当該施設 総額(千円) 延床面積当たり(円/㎡)  
 例 類型平均 総額(千円) 延床面積当たり(円/㎡)

### ●歳入

区 分		2016年度	2017年度	2018年度
歳入合計		0	0	0
内訳	使用料及び手数料			
	目的外使用料			
	国県支出金			
	その他			

【歳入の推移】 (千円) (円/㎡)



凡 当該施設 総額(千円) 延床面積当たり(円/㎡)  
 例 類型平均 総額(千円) 延床面積当たり(円/㎡)

### ●施設類型内コストランキング(金額の高い順)

施設分類	上水道施設		総施設数	76
区 分	歳出合計(千円)	円/㎡		
2016年度	842 第55位	19,127	第55位	
2017年度	836 第53位	18,995	第54位	
2018年度	849 第52位	19,297	第55位	

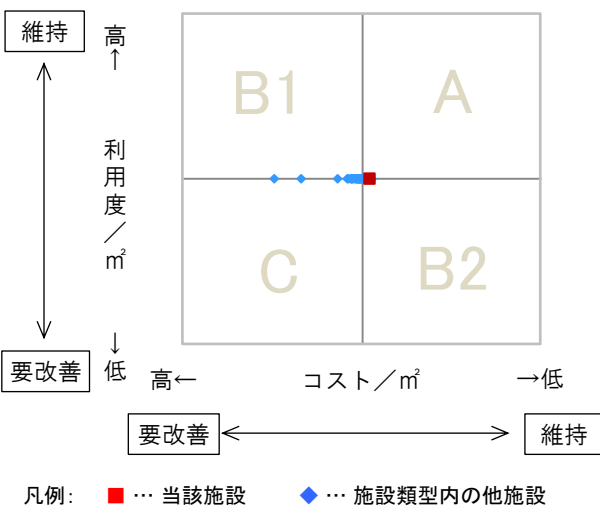
## 特記事項

施設メモ

水源地等からの水を各戸に安定して供給する役割を担っているのが配水池であり、配水管より水道水を供給するために設置している。この施設は、三原市民へ安心安全な水道水の供給には欠かすことが出来ない重要施設として設置している。

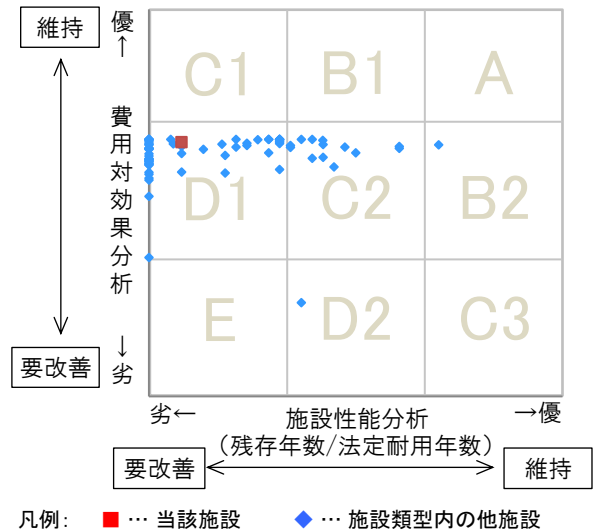
## 費用対効果分析

○供給情報(利用度/㎡)と財務情報(コスト/㎡)による分析



## 一次評価

○費用対効果分析と施設老朽度合いによる分析





# 施設カルテ

施設番号 5007

データ基準日 2018/04/01

## 施設基本情報

施設名	須波配水池		
所在地(住所)	三原市須波町74-1		
部 課 名	水道部工務配水課		
FM大分類	上水道施設	FM中分類	上水道施設
財産中分類	行政財産(公用)	地 域	三原
財産小分類	その他の施設(公用)	地 区	須波町
中学校区	第四中学校	小学校区	須波小学校
複合化状況	無	避難所指定状況	—
管理運営	直営	延床面積	59.11 m <sup>2</sup>
目的外使用		建築面積	50.00 m <sup>2</sup>
		敷地面積	439.00 m <sup>2</sup>

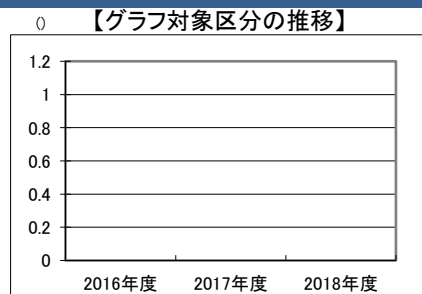


施設概要	配水池		
設置目的	生活用水その他の浄水を市民に供給する		

設置根拠法令等	三原市水道事業の設置に関する条例						
用途地域	指定なし	法定容積率	0 %				
用途地域以外の指定地域	指定なし	法定建蔽率	0 %				
		全棟数	2 棟				
		駐車台数	0 台				
環境配慮	自然エネルギー・太陽光	×	出入口 廊下等 階段 昇降機 便所 駐車場	災害(土砂災害警戒区域等)	警戒区域(土石流)	土地所有状況	市
	屋上緑化・壁面緑化	×		高潮時の浸水深	指定なし	再調達価額(施設)	0 円
	設備(電気)	×		洪水時の浸水深	指定なし		
	設備(雨水・中水)	×		津波時の浸水深	指定なし		
	その他省エネ	×		アスベストの使用	無		
	分煙対策	全面禁煙			開設年月日	1961/03/31	供用廃止日

## 供給情報

区 分	単位	2016年度	2017年度	2018年度	注記
年間開館日数	日				
1日当たり運営時間	時間				
在籍者数	人				
利用者数	人				
定員数	人				
蔵書冊数	冊				
貸出冊数	冊				
病床数	床				
管理戸数	戸				
入居戸数	戸				
収容台数	台				
利用台数	台				
契約利用台数	台				
証明書発行件数	件				
届出件数	件				
斎場利用件数	件				
貸室①					
貸室②					
貸室③					
貸室④					
貸室⑤					
貸室⑥					
貸室⑦					
貸室⑧					
貸室⑨					
貸室⑩					
貸室⑪					
貸室⑫					
貸室⑬					
貸室⑭					
貸室⑮					
貸室⑯					
貸室⑰					
貸室⑱					
貸室⑳					



《注記》  
 ★グラフ対象指標区分  
 ※貸室①～⑳の各年度表記は、次のとおり  
 [利用コマ数], [利用可能コマ数]

備考

# 施設カルテ

データ基準日 2018/04/01

施設番号 5007 施設名 須波配水池

## 財務情報

### ●歳出

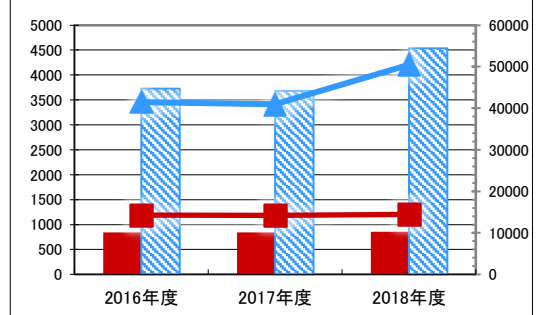
区 分		2016年度	2017年度	2018年度
歳出合計		846	840	854
内 訳	人件費	720	720	720
	需用費			
	消耗品費			
	光熱水費			
	維持補修費			
委託料	5	5	5	
維持管理				
指定管理				
土地建物借上料				
その他経費	121	115	129	

※人件費は運営人員数による理論値

### ●運営人員数

区 分		2016年度	2017年度	2018年度
常勤				
非常勤				

【歳出の推移】 (千円) (円/㎡)

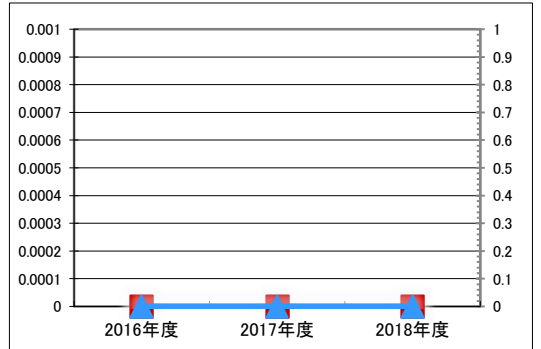


凡 当該施設 総額(千円) 延床面積当たり(円/㎡)  
 例 類型平均 総額(千円) 延床面積当たり(円/㎡)

### ●歳入

区 分		2016年度	2017年度	2018年度
歳入合計		0	0	0
内 訳	使用料及び手数料			
	目的外使用料			
	国県支出金			
	その他			

【歳入の推移】 (千円) (円/㎡)



凡 当該施設 総額(千円) 延床面積当たり(円/㎡)  
 例 類型平均 総額(千円) 延床面積当たり(円/㎡)

### ●施設類型内コストランキング(金額の高い順)

施設分類	上水道施設	総施設数	76
区 分	歳出合計(千円)	円/㎡	
2016年度	846 第54位	14,309 第57位	
2017年度	840 第52位	14,212 第56位	
2018年度	854 第50位	14,450 第56位	

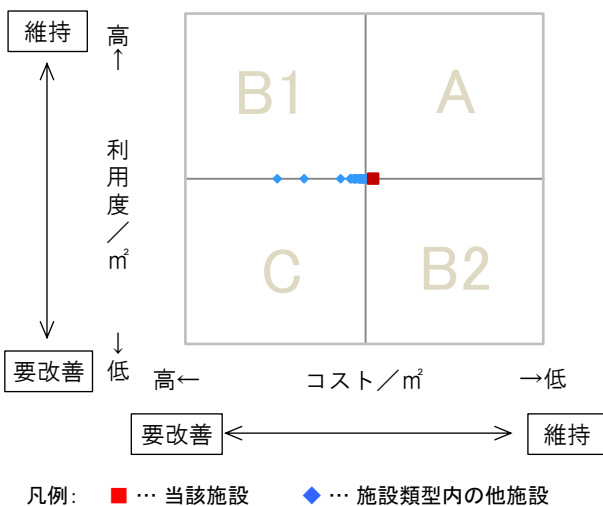
## 特記事項

水源地等からの水を各戸に安定して供給する役割を担っているのが配水池であり、配水管より水道水を供給するために設置している。この施設は、三原市民へ安心安全な水道水の供給には欠かすことが出来ない重要施設として設置している。

施設メモ

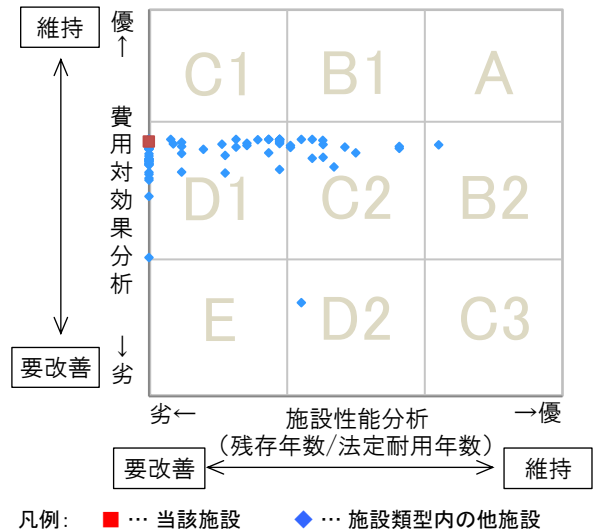
## 費用対効果分析

○供給情報(利用度/㎡)と財務情報(コスト/㎡)による分析



## 一次評価

○費用対効果分析と施設老朽度合いによる分析





# 施設カルテ

施設番号 5008

データ基準日 2018/04/01

## 施設基本情報

施設名	福地配水池		
所在地(住所)	三原市木原2丁目4番5号		
部 課 名	水道部工務配水課		
FM大分類	上水道施設	FM中分類	上水道施設
財産中分類	行政財産(公用)	地 域	三原
財産小分類	その他の施設(公用)	地 区	木原2丁目
中学校区	第一中学校	小学校区	木原小学校
複合化状況	無	避難所指定状況	—
管理運営	直営	延床面積	6.50 m <sup>2</sup>
目的外使用		建築面積	6.20 m <sup>2</sup>
		敷地面積	327.00 m <sup>2</sup>

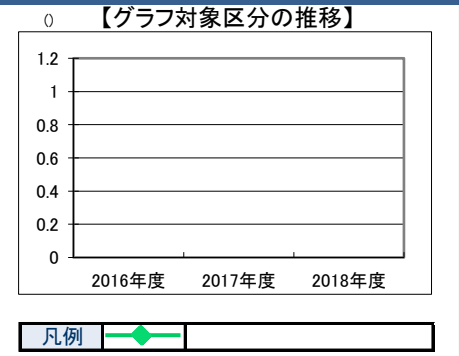


施設概要	機械設備室
設置目的	生活用水その他の浄水を市民に供給する

設置根拠法令等	三原市水道事業の設置に関する条例							
用途地域	指定なし	法定容積率	0 %	法定建蔽率	0 %			
用途地域以外の指定地域	指定なし	全棟数	1 棟	駐車台数	0 台			
環境配慮	自然エネルギー・太陽光	×	出入口	×	災害(土砂災害警戒区域等)	指定なし	土地所有状況	市
	屋上緑化・壁面緑化	×	廊下等	×	高潮時の浸水深	指定なし	再調達価額(施設)	0 円
	設備(電気)	×	階段	×	洪水時の浸水深	指定なし		
	設備(雨水・中水)	×	昇降機	×	津波時の浸水深	指定なし		
	その他省エネ	×	便所	×	アスベストの使用	無		
分煙対策	全面禁煙	駐車場	×	開設年月日	1966/10/31	供用廃止日		

## 供給情報

区 分	単位	2016年度	2017年度	2018年度	注記
年間開館日数	日				
1日当たり運営時間	時間				
在籍者数	人				
利用者数	人				
定員数	人				
蔵書冊数	冊				
貸出冊数	冊				
病床数	床				
管理戸数	戸				
入居戸数	戸				
収容台数	台				
利用台数	台				
契約利用台数	台				
証明書発行件数	件				
届出件数	件				
斎場利用件数	件				
貸室①					
貸室②					
貸室③					
貸室④					
貸室⑤					
貸室⑥					
貸室⑦					
貸室⑧					
貸室⑨					
貸室⑩					
貸室⑪					
貸室⑫					
貸室⑬					
貸室⑭					
貸室⑮					
貸室⑯					
貸室⑰					
貸室⑱					
貸室⑳					



《注記》  
 ★グラフ対象指標区分  
 ※貸室①～⑳の各年度表記は、次のとおり  
 [利用コマ数], [利用可能コマ数]

備考

# 施設カルテ

データ基準日 2018/04/01

施設番号 5008 施設名 福地配水池

## 財務情報

### ●歳出

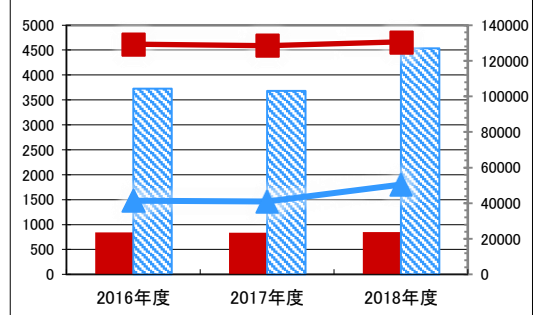
区 分		2016年度	2017年度	2018年度
歳出合計		841	835	849
内 訳	人件費	720	720	720
	需用費			
	消耗品費			
	光熱水費			
	維持補修費			
委託料				
維持管理				
指定管理				
訳	土地建物借上料			
	その他経費	121	115	129

※人件費は運営人員数による理論値

### ●運営人員数

		(人)		
常勤				
非常勤				

(千円) 【歳出の推移】 (円/㎡)

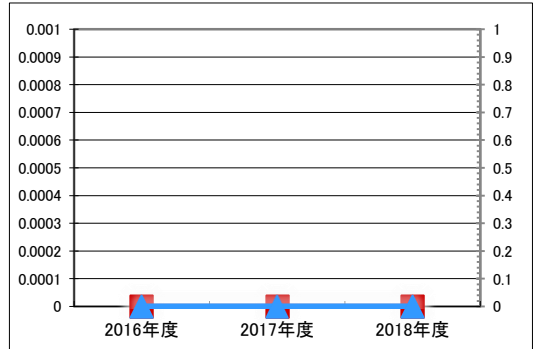


凡 当該施設 総額(千円) 延床面積当たり(円/㎡)  
 例 類型平均 総額(千円) 延床面積当たり(円/㎡)

### ●歳入

区 分		2016年度	2017年度	2018年度
歳入合計		0	0	0
内 訳	使用料及び手数料			
	目的外使用料			
	国県支出金			
	その他			

(千円) 【歳入の推移】 (円/㎡)



凡 当該施設 総額(千円) 延床面積当たり(円/㎡)  
 例 類型平均 総額(千円) 延床面積当たり(円/㎡)

### ●施設類型内コストランキング(金額の高い順)

施設分類	上水道施設		総施設数	76
区 分	歳出合計(千円)	円/㎡		
2016年度	841 第57位	129,333	第20位	
2017年度	835 第56位	128,440	第20位	
2018年度	849 第52位	130,626	第21位	

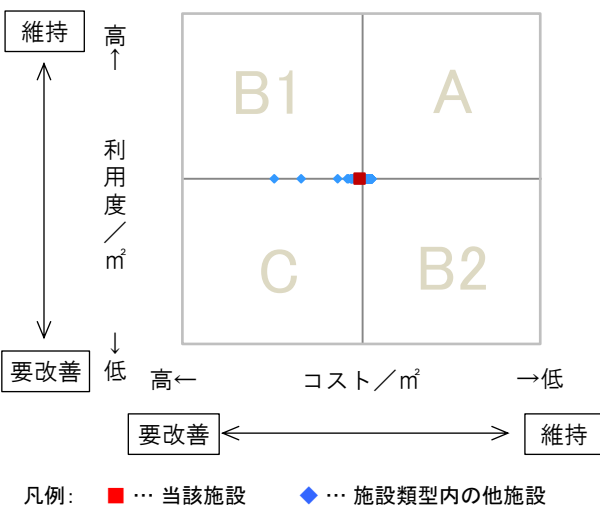
## 特記事項

施設メモ

駐車台数:不明  
 水源地等からの水を各戸に安定して供給する役割を担っているのが配水池であり、配水管より水道水を供給するために設置している。この施設は、三原市民へ安心安全な水道水の供給には欠かすことが出来ない重要施設として設置している。

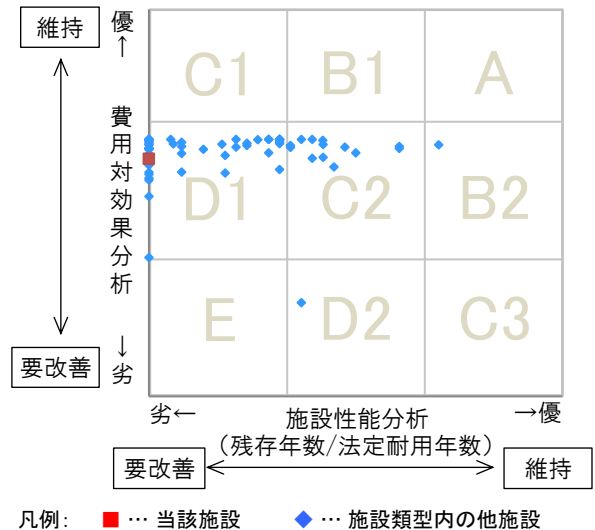
## 費用対効果分析

○供給情報(利用度/㎡)と財務情報(コスト/㎡)による分析



## 一次評価

○費用対効果分析と施設老朽度合いによる分析







# 施設カルテ

施設番号 5009

データ基準日 2018/04/01

## 施設基本情報

施設名	久和喜配水池		
所在地(住所)	三原市須波町		
部 課 名	水道部工務配水課		
FM大分類	上水道施設	FM中分類	上水道施設
財産中分類	行政財産(公用)	地 域	三原
財産小分類	その他の施設(公用)	地 区	須波町
中学校区	第四中学校	小学校区	須波小学校
複合化状況	無	避難所指定状況	—
管理運営	直営	延床面積	6.38 m <sup>2</sup>
目的外使用		建築面積	6.00 m <sup>2</sup>
		敷地面積	612.00 m <sup>2</sup>

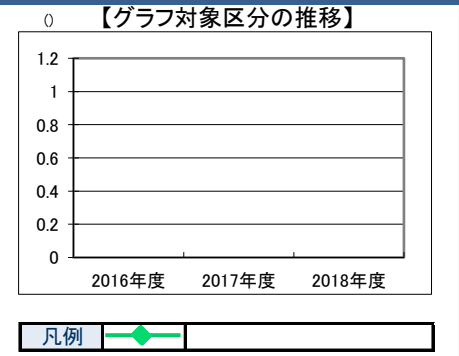


施設概要	配水池
設置目的	生活用水その他の浄水を市民に供給する

設置根拠法令等	三原市水道事業の設置に関する条例					
用途地域	指定なし	法定容積率	0 %			
用途地域以外の指定地域	指定なし	法定建蔽率	0 %			
		全棟数	1 棟			
		駐車台数	0 台			
環境配慮	自然エネルギー・太陽光	×	災害(土砂災害警戒区域等)	指定なし	土地所有状況	市
	屋上緑化・壁面緑化	×	高潮時の浸水深	指定なし	再調達価額(施設)	0 円
	設備(電気)	×	洪水時の浸水深	指定なし		
	設備(雨水・中水)	×	津波時の浸水深	指定なし		
	その他省エネ	×	アスベストの使用	無		
	分煙対策	全面禁煙	開設年月日	1966/09/20	供用廃止日	

## 供給情報

区 分	単位	2016年度	2017年度	2018年度	注記
年間開館日数	日				
1日当たり運営時間	時間				
在籍者数	人				
利用者数	人				
定員数	人				
蔵書冊数	冊				
貸出冊数	冊				
病床数	床				
管理戸数	戸				
入居戸数	戸				
収容台数	台				
利用台数	台				
契約利用台数	台				
証明書発行件数	件				
届出件数	件				
斎場利用件数	件				
貸室①					
貸室②					
貸室③					
貸室④					
貸室⑤					
貸室⑥					
貸室⑦					
貸室⑧					
貸室⑨					
貸室⑩					
貸室⑪					
貸室⑫					
貸室⑬					
貸室⑭					
貸室⑮					
貸室⑯					
貸室⑰					
貸室⑱					
貸室⑳					



《注記》  
 ★グラフ対象指標区分  
 ※貸室①～⑳の各年度表記は、次のとおり  
 [利用コマ数], [利用可能コマ数]

備 考

# 施設カルテ

データ基準日 2018/04/01

施設番号 5009 施設名 久和喜配水池

## 財務情報

●歳出 (千円)		2016年度	2017年度	2018年度
歳出合計		1,428	1,549	2,422
内訳	人件費	720	720	720
	需用費			
	消耗品費			0
	光熱水費			45
	維持補修費			
委託料	維持管理			
	指定管理			
	土地建物借上料			
その他経費	708	829	1,657	

※人件費は運営人員数による理論値

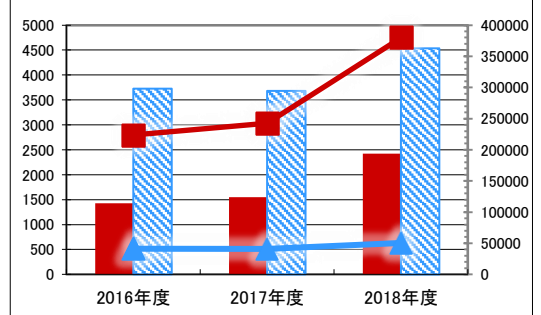
●運営人員数 (人)		2016年度	2017年度	2018年度
常勤				
非常勤				

●歳入 (千円)		2016年度	2017年度	2018年度
歳入合計		0	0	0
内訳	使用料及び手数料			
	目的外使用料			
	国県支出金			
	その他			

## ●施設類型内コストランキング(金額の高い順)

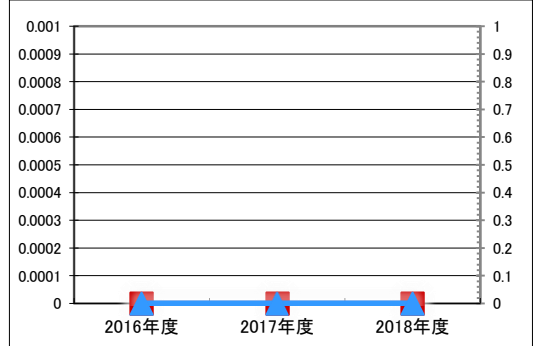
施設分類	上水道施設		総施設数	76
区分	歳出合計(千円)	円/㎡		
2016年度	1,428 第29位	223,769	第7位	
2017年度	1,549 第26位	242,847	第6位	
2018年度	2,422 第21位	379,609	第3位	

(千円) 【歳出の推移】 (円/㎡)



凡 当該施設 総額(千円) 延床面積当たり(円/㎡)  
 例 類型平均 総額(千円) 延床面積当たり(円/㎡)

(千円) 【歳入の推移】 (円/㎡)



凡 当該施設 総額(千円) 延床面積当たり(円/㎡)  
 例 類型平均 総額(千円) 延床面積当たり(円/㎡)

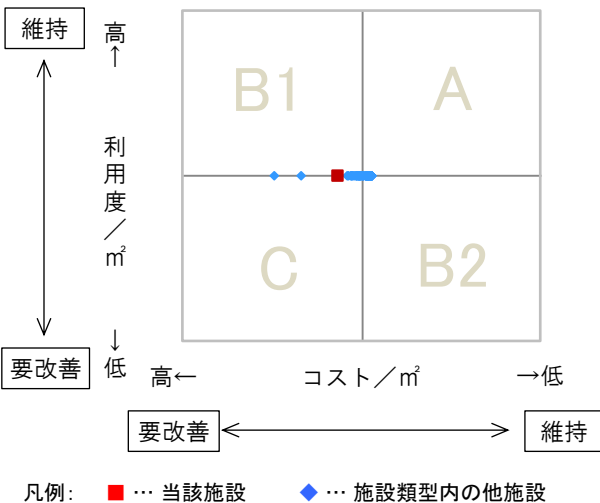
## 特記事項

施設メモ

駐車台数:不明  
 水源地等からの水を各戸に安定して供給する役割を担っているのが配水池であり、配水管より水道水を供給するために設置している。この施設は、三原市民へ安心安全な水道水の供給には欠かすことが出来ない重要施設として設置している。

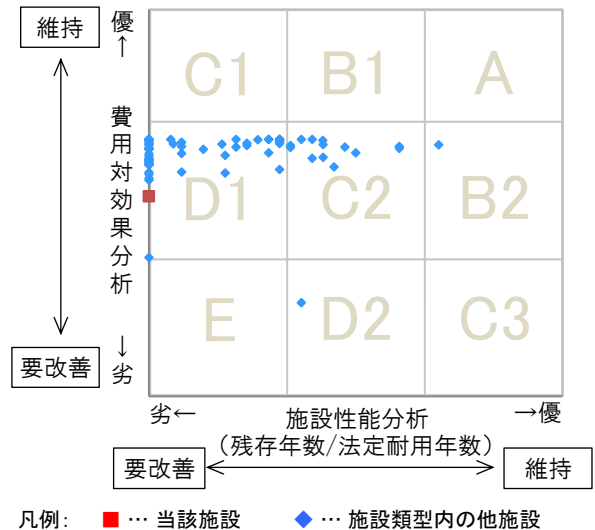
## 費用対効果分析

○供給情報(利用度/㎡)と財務情報(コスト/㎡)による分析



## 一次評価

○費用対効果分析と施設老朽度合いによる分析





# 施設カルテ

施設番号 5010

データ基準日 2018/04/01

## 施設基本情報

施設名	小原配水池			(建物外観写真)
所在地(住所)	三原市沼田西町小原73-73			
部 課 名	水道部工務配水課			
FM大分類	上水道施設	FM中分類	上水道施設	
財産中分類	行政財産(公用)	地 域	三原	
財産小分類	その他の施設(公用)	地 区	沼田西町小原	
中学校区	第五中学校	小学校区	沼田西小学校	
複合化状況	無	避難所指定状況	—	
管理運営	直営	延床面積	5.60 m <sup>2</sup>	
目的外使用		建築面積	4.50 m <sup>2</sup>	
		敷地面積	1,573.00 m <sup>2</sup>	

施設概要 配水池

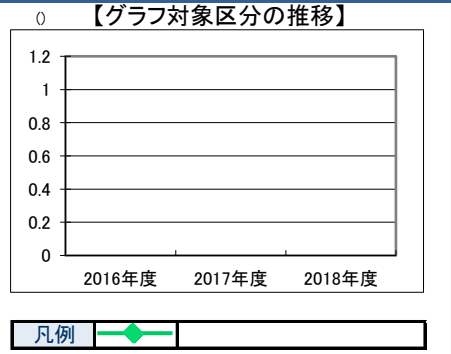
設置目的 生活用水その他の浄水を市民に供給する

設置根拠法令等 三原市水道事業の設置に関する条例

用途地域	指定なし	法定容積率	0 %	法定建蔽率	0 %			
用途地域以外の指定地域	指定なし	全 棟 数	1 棟	駐車台数	0 台			
環境配慮	自然エネルギー・太陽光	×	出入口	×	災害(土砂災害警戒区域等)	指定なし	土地所有状況	市
	屋上緑化・壁面緑化	×	廊下等	×	高潮時の浸水深	指定なし	再調達価額(施設)	0 円
	設備(電気)	×	階段	×	洪水時の浸水深	指定なし		
	設備(雨水・中水)	×	昇降機	×	津波時の浸水深	指定なし		
	その他省エネ	×	便所	×	アスベストの使用	無		
分煙対策	全面禁煙	バリアフリー化	×	開設年月日	1992/07/22	供用廃止日		

## 供給情報

区 分	単位	2016年度	2017年度	2018年度	注記
年間開館日数	日				
1日当たり運営時間	時間				
在籍者数	人				
利用者数	人				
定員数	人				
蔵書冊数	冊				
貸出冊数	冊				
病床数	床				
管理戸数	戸				
入居戸数	戸				
収容台数	台				
利用台数	台				
契約利用台数	台				
証明書発行件数	件				
届出件数	件				
斎場利用件数	件				
貸室①					
貸室②					
貸室③					
貸室④					
貸室⑤					
貸室⑥					
貸室⑦					
貸室⑧					
貸室⑨					
貸室⑩					
貸室⑪					
貸室⑫					
貸室⑬					
貸室⑭					
貸室⑮					
貸室⑯					
貸室⑰					
貸室⑱					
貸室⑳					



《注記》  
 ★グラフ対象指標区分  
 ※貸室①～⑳の各年度表記は、次のとおり  
 [利用コマ数], [利用可能コマ数]

備 考

# 施設カルテ

データ基準日 2018/04/01

施設番号 5010 施設名 小原配水池

## 財務情報

●歳出 (千円)		2016年度	2017年度	2018年度
歳出合計		0	0	0
内訳	人件費			
	需用費			
	消耗品費			
	光熱水費			
	維持補修費			
	委託料			
維持管理				
指定管理				
訳	土地建物借上料			
	その他経費	0	0	0

※人件費は運営人員数による理論値

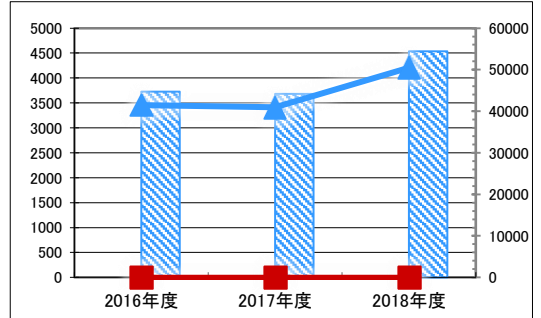
●運営人員数 (人)		2016年度	2017年度	2018年度
常勤				
非常勤				

●歳入 (千円)		2016年度	2017年度	2018年度
歳入合計		0	0	0
内訳	使用料及び手数料			
	目的外使用料			
	国県支出金			
	その他			

## ●施設類型内コストランキング(金額の高い順)

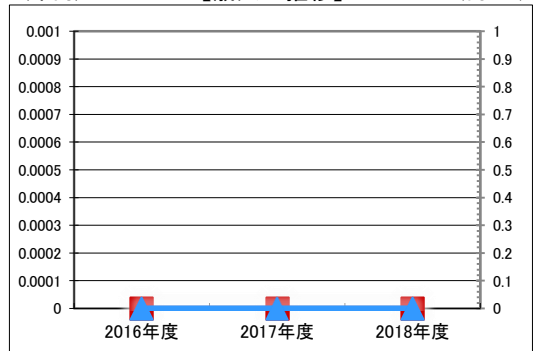
施設分類	上水道施設	総施設数	76
区分	歳出合計(千円)	円/㎡	
2016年度	0	0	
2017年度	0	0	
2018年度	0	0	

(千円) 【歳出の推移】 (円/㎡)



凡 当該施設 総額(千円) 延床面積当たり(円/㎡)  
 例 類型平均 総額(千円) 延床面積当たり(円/㎡)

(千円) 【歳入の推移】 (円/㎡)



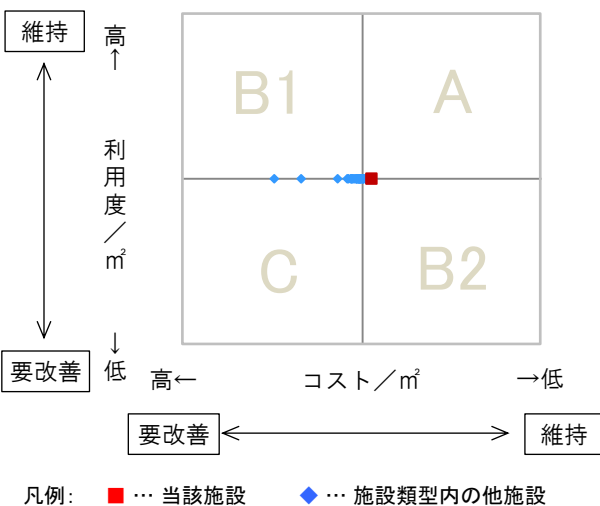
凡 当該施設 総額(千円) 延床面積当たり(円/㎡)  
 例 類型平均 総額(千円) 延床面積当たり(円/㎡)

## 特記事項

施設メモ  
 駐車台数:不明  
 水源地等からの水を各戸に安定して供給する役割を担っているのが配水池であり、配水管より水道水を供給するために設置していた。この施設は、三原市民へ安心安全な水道水の供給には欠かすことが出来ない重要施設として設置していた。

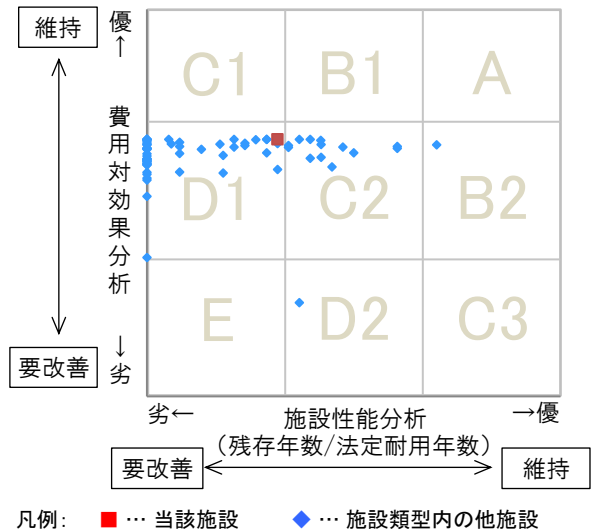
## 費用対効果分析

○供給情報(利用度/㎡)と財務情報(コスト/㎡)による分析



## 一次評価

○費用対効果分析と施設老朽度合いによる分析





# 施設カルテ

施設番号 5011

データ基準日 2018/04/01

## 施設基本情報

施設名	中之町北配水池		
所在地(住所)	三原市中之町北937		
部 課 名	水道部工務配水課		
FM大分類	上水道施設	FM中分類	上水道施設
財産中分類	行政財産(公用)	地 域	三原
財産小分類	その他の施設(公用)	地 区	中之町北
中学校区	第二中学校	小学校区	中之町小学校
複合化状況	無	避難所指定状況	—
管理運営	直営	延床面積	3.30 m <sup>2</sup>
目的外使用		建築面積	3.00 m <sup>2</sup>
		敷地面積	191.47 m <sup>2</sup>

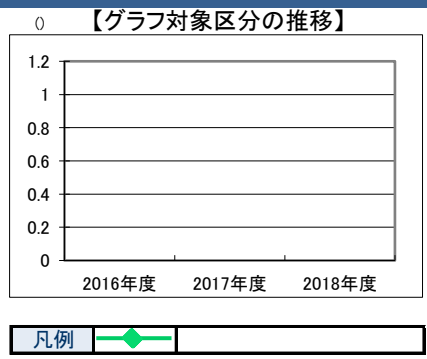


施設概要	配水池		
設置目的	生活用水その他の浄水を市民に供給する		

設置根拠法令等	三原市水道事業の設置に関する条例						
用途地域	指定なし	法定容積率	0 %				
用途地域以外の指定地域	指定なし	法定建蔽率	0 %				
		全棟数	1 棟				
		駐車台数	0 台				
環境配慮	自然エネルギー・太陽光	×	出入口 廊下等 階段 昇降機 便所 駐車場	災害	土砂災害警戒区域等警戒区域(土石流)	土地所有状況	市
	屋上緑化・壁面緑化	×		高潮時の浸水深	指定なし	再調達価額(施設)	0 円
	設備(電気)	×		洪水時の浸水深	指定なし		
	設備(雨水・中水)	×		津波時の浸水深	指定なし		
	その他省エネ	×		アスベストの使用	無		
	分煙対策	全面禁煙		開設年月日	1966/03/24	供用廃止日	

## 供給情報

区 分	単位	2016年度	2017年度	2018年度	注記
年間開館日数	日				
1日当たり運営時間	時間				
在籍者数	人				
利用者数	人				
定員数	人				
蔵書冊数	冊				
貸出冊数	冊				
病床数	床				
管理戸数	戸				
入居戸数	戸				
収容台数	台				
利用台数	台				
契約利用台数	台				
証明書発行件数	件				
届出件数	件				
斎場利用件数	件				
貸室①					
貸室②					
貸室③					
貸室④					
貸室⑤					
貸室⑥					
貸室⑦					
貸室⑧					
貸室⑨					
貸室⑩					
貸室⑪					
貸室⑫					
貸室⑬					
貸室⑭					
貸室⑮					
貸室⑯					
貸室⑰					
貸室⑱					
貸室⑳					



《注記》  
 ★グラフ対象指標区分  
 ※貸室①～⑳の各年度表記は、次のとおり  
 [利用コマ数], [利用可能コマ数]

備考



# 施設カルテ

データ基準日 2018/04/01

施設番号 5011 施設名 中之町北配水池

## 財務情報

### ●歳出 (千円)

区 分		2016年度	2017年度	2018年度
歳出合計		927	846	849
内 訳	人件費	720	720	720
	消耗品費			
	需用費			
	光熱水費			
	維持補修費	86		
委託料	維持管理			
	指定管理			
	土地建物借上料			
その他経費	121	126	129	

※人件費は運営人員数による理論値

### ●運営人員数 (人)

常勤			
非常勤			

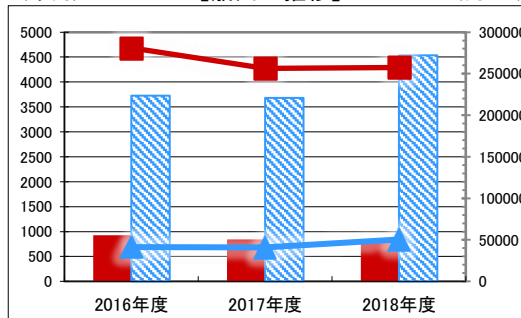
### ●歳入 (千円)

区 分		2016年度	2017年度	2018年度
歳入合計		0	0	0
内 訳	使用料及び手数料			
	目的外使用料			
	国県支出金			
	その他			

### ●施設類型内コストランキング(金額の高い順)

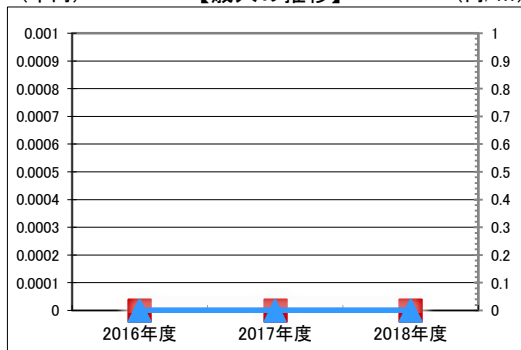
施設分類	上水道施設	総施設数	76
区 分	歳出合計(千円)	円/㎡	
2016年度	927 第47位	280,988 第4位	
2017年度	846 第50位	256,371 第4位	
2018年度	849 第52位	257,294 第5位	

(千円) 【歳出の推移】 (円/㎡)



凡 当該施設 総額(千円) 延床面積当たり(円/㎡)  
 例 類型平均 総額(千円) 延床面積当たり(円/㎡)

(千円) 【歳入の推移】 (円/㎡)



凡 当該施設 総額(千円) 延床面積当たり(円/㎡)  
 例 類型平均 総額(千円) 延床面積当たり(円/㎡)

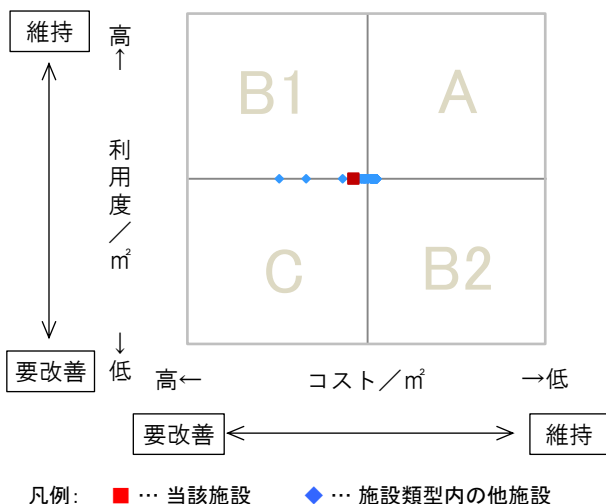
## 特記事項

施設メモ

駐車台数:不明  
 水源地等からの水を各戸に安定して供給する役割を担っているのが配水池であり、配水管より水道水を供給するために設置している。この施設は、三原市民へ安心安全な水道水の供給には欠かすことが出来ない重要施設として設置している。

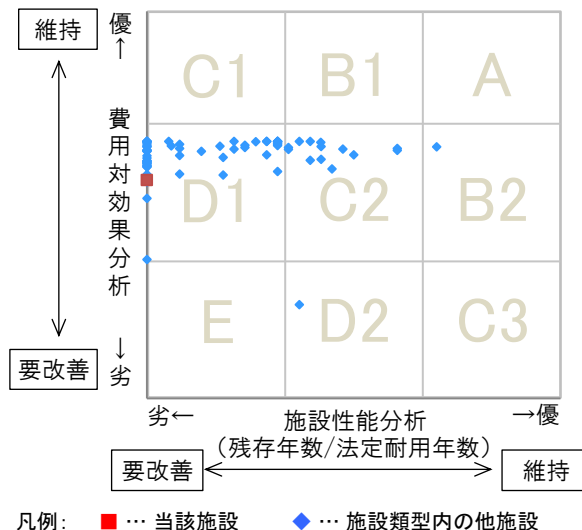
## 費用対効果分析

○供給情報(利用度/㎡)と財務情報(コスト/㎡)による分析



## 一次評価

○費用対効果分析と施設老朽度合いによる分析





# 施設カルテ

施設番号 5012

データ基準日 2018/04/01

## 施設基本情報

施設名	馬井谷配水池		
所在地(住所)	三原市高坂町真良330-3		
部 課 名	水道部工務配水課		
FM大分類	上水道施設	FM中分類	上水道施設
財産中分類	行政財産(公用)	地 域	三原
財産小分類	その他の施設(公用)	地 区	高坂町真良
中学校区	第五中学校	小学校区	沼北小学校
複合化状況	有	避難所指定状況	—
管理運営	直営	延床面積	24.70 m <sup>2</sup>
目的外使用		建築面積	23.00 m <sup>2</sup>
		敷地面積	156.64 m <sup>2</sup>

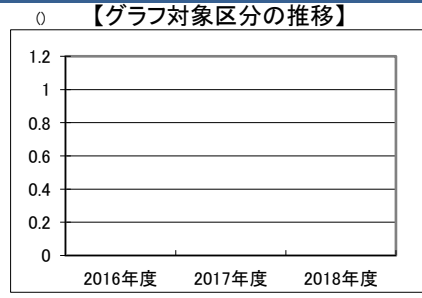


施設概要	配水池
設置目的	生活用水その他の浄水を市民に供給する

設置根拠法令等	三原市水道事業の設置に関する条例							
用途地域	指定なし	法定容積率	0 %					
用途地域以外の指定地域	指定なし	法定建蔽率	0 %					
		全棟数	2 棟					
		駐車台数	0 台					
環境配慮	自然エネルギー・太陽光	×	出入口	×	災害(土砂災害警戒区域等)	指定なし	土地所有状況	市
	屋上緑化・壁面緑化	×	廊下等	×	高潮時の浸水深	指定なし	再調達価額(施設)	0 円
	設備(電気)	×	階段	×	洪水時の浸水深	指定なし		
	設備(雨水・中水)	×	昇降機	×	津波時の浸水深	指定なし		
	その他省エネ	×	便所	×	アスベストの使用	無		
	分煙対策	全面禁煙	駐 車 場	×	開設年月日	1980/06/25	供用廃止日	

## 供給情報

区 分	単位	2016年度	2017年度	2018年度	注記
年間開館日数	日				
1日当たり運営時間	時間				
在籍者数	人				
利用者数	人				
定員数	人				
蔵書冊数	冊				
貸出冊数	冊				
病床数	床				
管理戸数	戸				
入居戸数	戸				
収容台数	台				
利用台数	台				
契約利用台数	台				
証明書発行件数	件				
届出件数	件				
斎場利用件数	件				
貸室①					
貸室②					
貸室③					
貸室④					
貸室⑤					
貸室⑥					
貸室⑦					
貸室⑧					
貸室⑨					
貸室⑩					
貸室⑪					
貸室⑫					
貸室⑬					
貸室⑭					
貸室⑮					
貸室⑯					
貸室⑰					
貸室⑱					
貸室⑳					



《注記》  
 ★グラフ対象指標区分  
 ※貸室①～⑳の各年度表記は、次のとおり  
 [利用コマ数], [利用可能コマ数]

備 考

# 施設カルテ

データ基準日 2018/04/01

施設番号 5012 施設名 馬井谷配水池

## 財務情報

### ●歳出

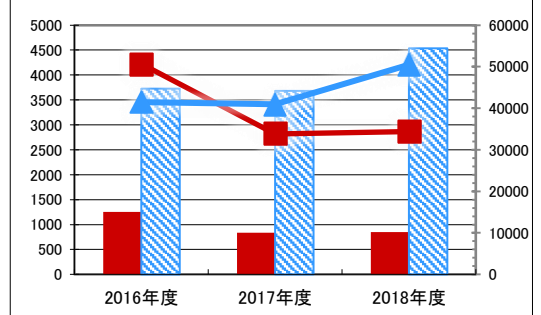
区 分		2016年度	2017年度	2018年度
歳出合計		1,251	835	849
内訳	人件費	720	720	720
	消耗品費			
	需用費			
	光熱水費			
	維持補修費	410		
委託料	維持管理			
	指定管理			
	土地建物借上料			
その他経費	121	115	129	

※人件費は運営人員数による理論値

### ●運営人員数

区 分		2016年度	2017年度	2018年度
常勤				
非常勤				

【歳出の推移】 (千円) (円/㎡)

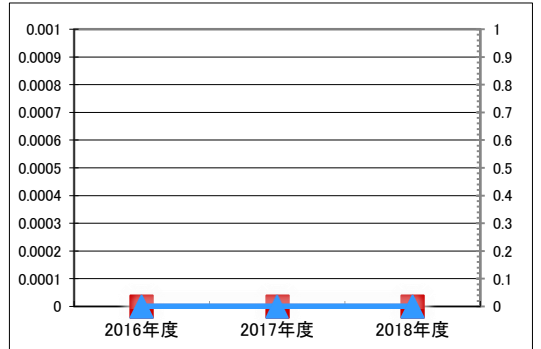


凡 当該施設 総額(千円) 延床面積当たり(円/㎡)  
 例 類型平均 総額(千円) 延床面積当たり(円/㎡)

### ●歳入

区 分		2016年度	2017年度	2018年度
歳入合計		0	0	0
内訳	使用料及び手数料			
	目的外使用料			
	国県支出金			
	その他			

【歳入の推移】 (千円) (円/㎡)



凡 当該施設 総額(千円) 延床面積当たり(円/㎡)  
 例 類型平均 総額(千円) 延床面積当たり(円/㎡)

### ●施設類型内コストランキング(金額の高い順)

施設分類	上水道施設	総施設数	76
区 分	歳出合計(千円)	円/㎡	
2016年度	1,251 第31位	50,666 第35位	
2017年度	835 第55位	33,809 第47位	
2018年度	849 第52位	34,375 第48位	

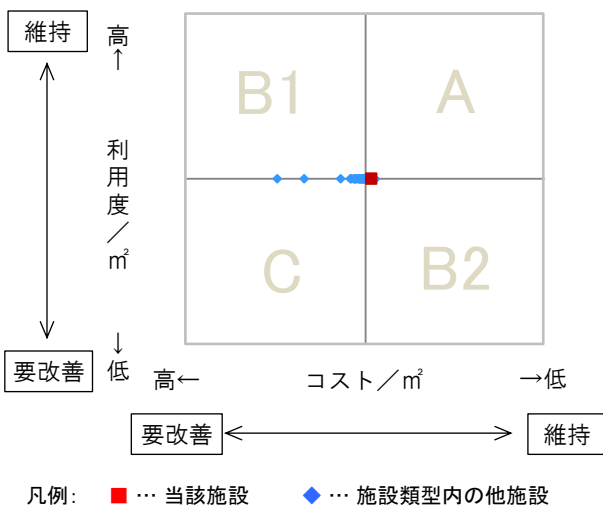
## 特記事項

水源地等からの水を各戸に安定して供給する役割を担っているのが配水池であり、配水管より水道水を供給するために設置している。この施設は、三原市民へ安心安全な水道水の供給には欠かすことが出来ない重要施設として設置している。

施設メモ

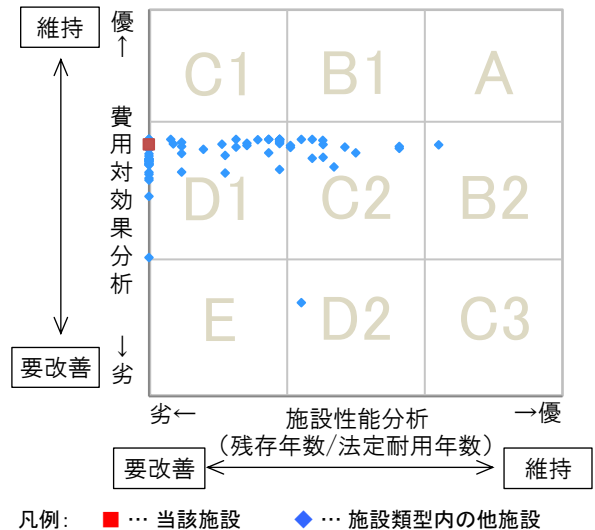
## 費用対効果分析

○供給情報(利用度/㎡)と財務情報(コスト/㎡)による分析



## 一次評価

○費用対効果分析と施設老朽度合いによる分析





# 施設カルテ

施設番号 5013

データ基準日 2018/04/01

## 施設基本情報

施設名	福地ポンプ所		
所在地(住所)	三原市木原町506-2		
部 課 名	水道部工務配水課		
FM大分類	上水道施設	FM中分類	上水道施設
財産中分類	行政財産(公用)	地 域	三原
財産小分類	その他の施設(公用)	地 区	木原町
中学校区	第一中学校	小学校区	木原小学校
複合化状況	無	避難所指定状況	—
管理運営	直営	延床面積	23.84 m <sup>2</sup>
目的外使用		建築面積	23.00 m <sup>2</sup>
		敷地面積	51.60 m <sup>2</sup>

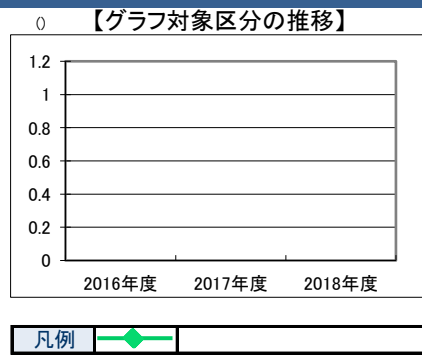


施設概要	ポンプ所
設置目的	生活用水その他の浄水を市民に供給する

設置根拠法令等	三原市水道事業の設置に関する条例							
用途地域	指定なし	法定容積率	0 %	法定建蔽率	0 %			
用途地域以外の指定地域	指定なし	全棟数	2 棟	駐車台数	0 台			
環境配慮	自然エネルギー・太陽光	×	出入口	×	災害(土砂災害警戒区域等)	指定なし	土地所有状況	市
	屋上緑化・壁面緑化	×	廊下等	×	高潮時の浸水深	指定なし	再調達価額(施設)	0 円
	設備(電気)	×	階段	×	洪水時の浸水深	0.5m未満		
	設備(雨水・中水)	×	昇降機	×	津波時の浸水深	指定なし		
	その他省エネ	×	便所	×	アスベストの使用	無		
分煙対策	全面禁煙	バリアフリー化	×	開設年月日	1983/10/31	供用廃止日		

## 供給情報

区 分	単位	2016年度	2017年度	2018年度	注記
年間開館日数	日				
1日当たり運営時間	時間				
在籍者数	人				
利用者数	人				
定員数	人				
蔵書冊数	冊				
貸出冊数	冊				
病床数	床				
管理戸数	戸				
入居戸数	戸				
収容台数	台				
利用台数	台				
契約利用台数	台				
証明書発行件数	件				
届出件数	件				
斎場利用件数	件				
貸室①					
貸室②					
貸室③					
貸室④					
貸室⑤					
貸室⑥					
貸室⑦					
貸室⑧					
貸室⑨					
貸室⑩					
貸室⑪					
貸室⑫					
貸室⑬					
貸室⑭					
貸室⑮					
貸室⑯					
貸室⑰					
貸室⑱					
貸室⑳					



《注記》  
 ★グラフ対象指標区分  
 ※貸室①～⑳の各年度表記は、次のとおり  
 [利用コマ数], [利用可能コマ数]

備考

# 施設カルテ

データ基準日 2018/04/01

施設番号 5013 施設名 福地ポンプ所

## 財務情報

### ●歳出 (千円)

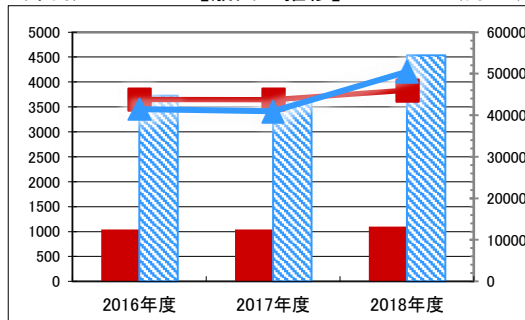
区 分		2016年度	2017年度	2018年度
歳出合計		1,044	1,043	1,097
内 訳	人件費	720	720	720
	消耗品費			
	需用費	203	207	248
	委託料			
	土地建物借上料			
その他経費	121	115	129	

※人件費は運営人員数による理論値

### ●運営人員数 (人)

常勤			
非常勤			

【歳出の推移】 (千円) (円/㎡)

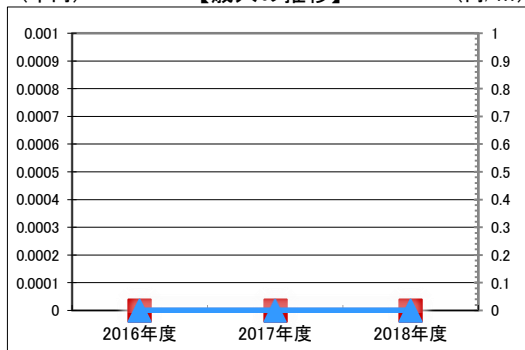


凡 当該施設 総額(千円) 延床面積当たり(円/㎡)  
 例 類型平均 総額(千円) 延床面積当たり(円/㎡)

### ●歳入 (千円)

区 分		2016年度	2017年度	2018年度
歳入合計		0	0	0
内 訳	使用料及び手数料			
	目的外使用料			
	国県支出金			
	その他			

【歳入の推移】 (千円) (円/㎡)



凡 当該施設 総額(千円) 延床面積当たり(円/㎡)  
 例 類型平均 総額(千円) 延床面積当たり(円/㎡)

### ●施設類型内コストランキング(金額の高い順)

施設分類	上水道施設	総施設数	76
区 分	歳出合計(千円)	円/㎡	
2016年度	1,044 第41位	43,772 第39位	
2017年度	1,043 第40位	43,735 第42位	
2018年度	1,097 第36位	46,031 第42位	

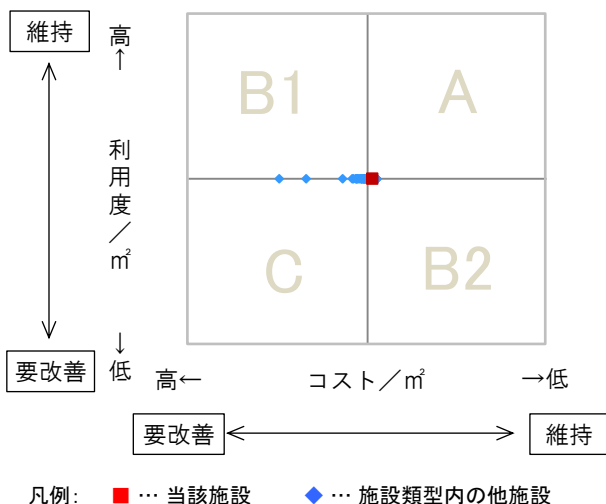
## 特記事項

各ポンプ所には、浄水場への導水施設や各家庭への配水施設等があり、安心安全な水道水の供給には欠かすことが出来ない重要施設となっている。ポンプ所を設置しないと各家庭への水道水の供給ができなくなる等の支障が発生することがある。

施設メモ

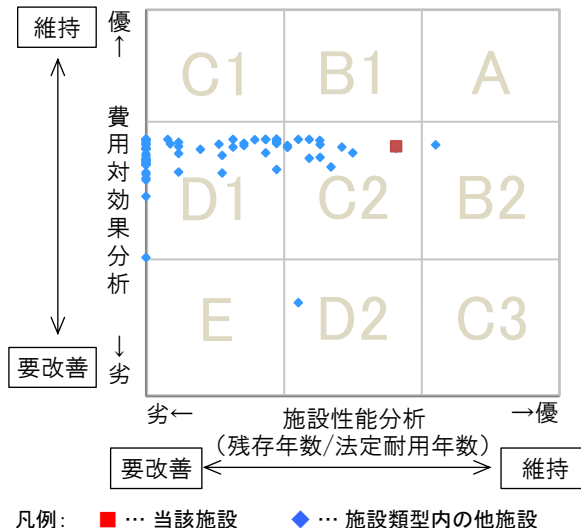
## 費用対効果分析

○供給情報(利用度/㎡)と財務情報(コスト/㎡)による分析



## 一次評価

○費用対効果分析と施設老朽度合いによる分析







# 施設カルテ

施設番号 5014

データ基準日 2018/04/01

## 施設基本情報

施設名	糸崎ポンプ所		
所在地(住所)	三原市糸崎町		
部 課 名	水道部工務配水課		
FM大分類	上水道施設	FM中分類	上水道施設
財産中分類	行政財産(公用)	地 域	三原
財産小分類	その他の施設(公用)	地 区	糸崎町
中学校区	第一中学校	小学校区	糸崎小学校
複合化状況	無	避難所指定状況	—
管理運営	直営	延床面積	38.88 m <sup>2</sup>
目的外使用		建築面積	37.52 m <sup>2</sup>
		敷地面積	250.00 m <sup>2</sup>

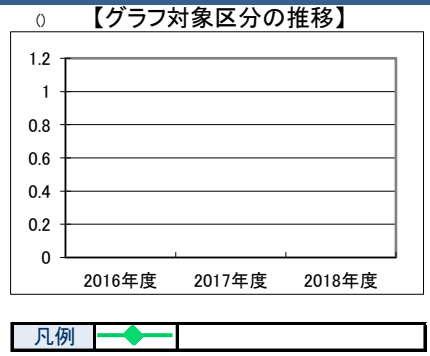


施設概要	ポンプ所
設置目的	生活用水その他の浄水を市民に供給する

設置根拠法令等	三原市水道事業の設置に関する条例							
用途地域	指定なし	法定容積率	0 %	法定建蔽率	0 %			
用途地域以外の指定地域	指定なし	全棟数	1 棟	駐車台数	0 台			
環境配慮	自然エネルギー・太陽光	×	出入口	×	災害(土砂災害警戒区域等)	指定なし	土地所有状況	市
	屋上緑化・壁面緑化	×	廊下等	×	高潮時の浸水深	指定なし	再調達価額(施設)	0 円
	設備(電気)	×	階段	×	洪水時の浸水深	0.5m未満		
	設備(雨水・中水)	×	昇降機	×	津波時の浸水深	指定なし		
	その他省エネ	×	便所	×	アスベストの使用	無		
分煙対策	全面禁煙	バリアフリー化	×	開設年月日	1960/09/29	供用廃止日		

## 供給情報

区 分	単位	2016年度	2017年度	2018年度	注記
年間開館日数	日				
1日当たり運営時間	時間				
在籍者数	人				
利用者数	人				
定員数	人				
蔵書冊数	冊				
貸出冊数	冊				
病床数	床				
管理戸数	戸				
入居戸数	戸				
収容台数	台				
利用台数	台				
契約利用台数	台				
証明書発行件数	件				
届出件数	件				
斎場利用件数	件				
貸室①					
貸室②					
貸室③					
貸室④					
貸室⑤					
貸室⑥					
貸室⑦					
貸室⑧					
貸室⑨					
貸室⑩					
貸室⑪					
貸室⑫					
貸室⑬					
貸室⑭					
貸室⑮					
貸室⑯					
貸室⑰					
貸室⑱					
貸室⑳					



《注記》  
 ★グラフ対象指標区分  
 ※貸室①～⑳の各年度表記は、次のとおり  
 [利用コマ数], [利用可能コマ数]

備考

# 施設カルテ

データ基準日 2018/04/01

施設番号 5014 施設名 糸崎ポンプ所

## 財務情報

### ●歳出

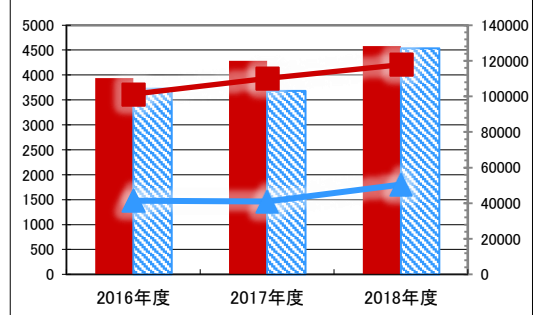
区 分		2016年度	2017年度	2018年度
歳出合計		3,937	4,283	4,580
内 訳	人件費	720	720	720
	消耗品費			
	需用費	3,095	3,446	3,450
	委託料			
	土地建物借上料			
その他経費	122	116	410	

※人件費は運営人員数による理論値

### ●運営人員数

区 分		2016年度	2017年度	2018年度
常勤				
非常勤				

【歳出の推移】 (千円) (円/㎡)

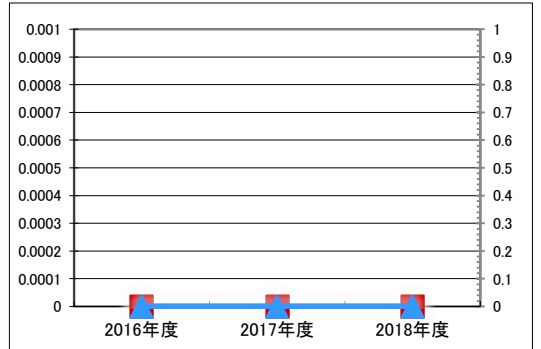


凡 当該施設 総額(千円) 延床面積当たり(円/㎡)  
 例 類型平均 総額(千円) 延床面積当たり(円/㎡)

### ●歳入

区 分		2016年度	2017年度	2018年度
歳入合計		0	0	0
内 訳	使用料及び手数料			
	目的外使用料			
	国県支出金			
	その他			

【歳入の推移】 (千円) (円/㎡)



凡 当該施設 総額(千円) 延床面積当たり(円/㎡)  
 例 類型平均 総額(千円) 延床面積当たり(円/㎡)

### ●施設類型内コストランキング(金額の高い順)

施設分類	上水道施設	総施設数	76
区 分	歳出合計(千円)	円/㎡	
2016年度	3,937 第10位	101,267 第24位	
2017年度	4,283 第9位	110,152 第22位	
2018年度	4,580 第12位	117,798 第25位	

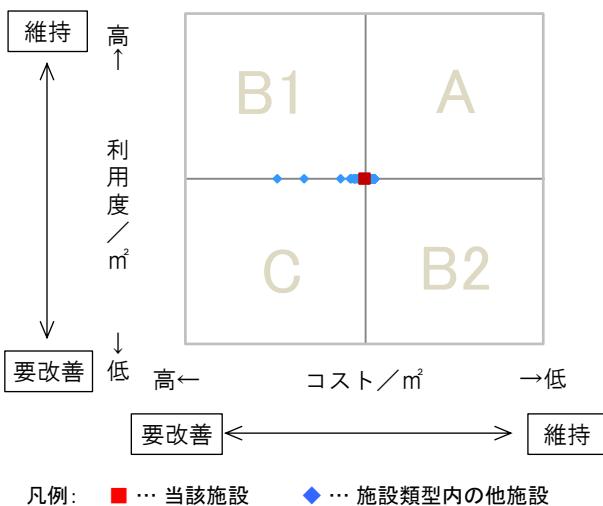
## 特記事項

各ポンプ所には、浄水場への導水施設や各家庭への配水施設等があり、安心安全な水道水の供給には欠かすことが出来ない重要施設となっている。ポンプ所を設置しないと各家庭への水道水の供給ができなくなる等の支障が発生することがある。

施設メモ

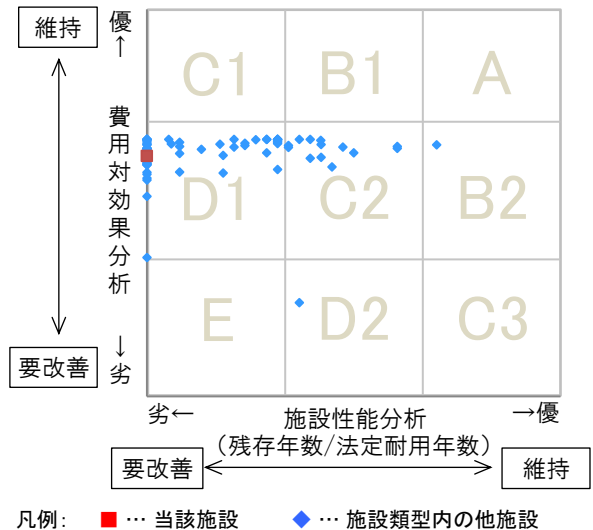
## 費用対効果分析

○供給情報(利用度/㎡)と財務情報(コスト/㎡)による分析



## 一次評価

○費用対効果分析と施設老朽度合いによる分析





# 施設カルテ

施設番号 5015

データ基準日 2018/04/01

## 施設基本情報

施設名	時貞ポンプ所		
所在地(住所)	三原市糸崎町4080番地3		
部 課 名	水道部工務配水課		
FM大分類	上水道施設	FM中分類	上水道施設
財産中分類	行政財産(公用)	地 域	三原
財産小分類	その他の施設(公用)	地 区	糸崎町
中学校区	第一中学校	小学校区	糸崎小学校
複合化状況	無	避難所指定状況	—
管理運営	直営	延床面積	35.00 m <sup>2</sup>
目的外使用		建築面積	35.00 m <sup>2</sup>
		敷地面積	51.00 m <sup>2</sup>

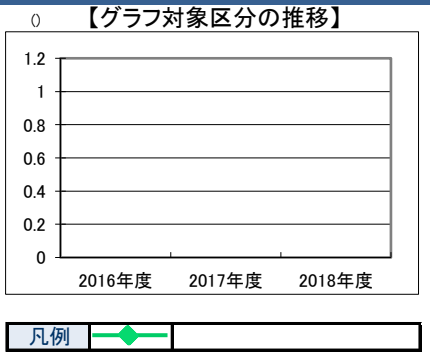


施設概要	ポンプ所
設置目的	生活用水その他の浄水を市民に供給する

設置根拠法令等	三原市水道事業の設置に関する条例							
用途地域	指定なし	法定容積率	0 %	法定建蔽率	0 %			
用途地域以外の指定地域	指定なし	全棟数	1 棟	駐車台数	0 台			
環境配慮	自然エネルギー・太陽光	×	出入口	×	災害(土砂災害警戒区域等)	指定なし	土地所有状況	市
	屋上緑化・壁面緑化	×	廊下等	×	高潮時の浸水深	指定なし	再調達価額(施設)	0 円
	設備(電気)	×	階段	×	洪水時の浸水深	指定なし		
	設備(雨水・中水)	×	昇降機	×	津波時の浸水深	指定なし		
	その他省エネ	×	便所	×	アスベストの使用	無		
分煙対策	全面禁煙	バリアフリー化	×	開設年月日	1979/03/31	供用廃止日		

## 供給情報

区 分	単位	2016年度	2017年度	2018年度	注記
年間開館日数	日				
1日当たり運営時間	時間				
在籍者数	人				
利用者数	人				
定員数	人				
蔵書冊数	冊				
貸出冊数	冊				
病床数	床				
管理戸数	戸				
入居戸数	戸				
収容台数	台				
利用台数	台				
契約利用台数	台				
証明書発行件数	件				
届出件数	件				
斎場利用件数	件				
貸室①					
貸室②					
貸室③					
貸室④					
貸室⑤					
貸室⑥					
貸室⑦					
貸室⑧					
貸室⑨					
貸室⑩					
貸室⑪					
貸室⑫					
貸室⑬					
貸室⑭					
貸室⑮					
貸室⑯					
貸室⑰					
貸室⑱					
貸室⑳					



《注記》  
 ★グラフ対象指標区分  
 ※貸室①～⑳の各年度表記は、次のとおり  
 [利用コマ数], [利用可能コマ数]

備考

# 施設カルテ

データ基準日 2018/04/01

施設番号 5015 施設名 時貞ポンプ所

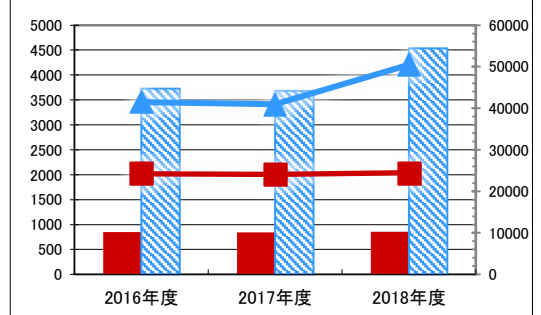
## 財務情報

●歳出 (千円)		2016年度	2017年度	2018年度
歳出合計		848	843	857
内 人件費		720	720	720
内 需用費	消耗品費			
	光熱水費	8	8	8
	維持補修費			
内 委託料	維持管理			
	指定管理			
内 土地建物借上料				
内 其他経費		121	115	129

※人件費は運営人員数による理論値

●運営人員数 (人)		2016年度	2017年度	2018年度
常勤				
非常勤				

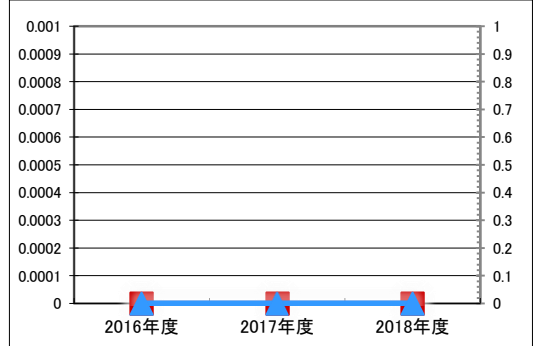
【歳出の推移】 (千円) (円/㎡)



凡 当該施設 総額(千円) 延床面積当たり(円/㎡)  
 例 類型平均 総額(千円) 延床面積当たり(円/㎡)

●歳入 (千円)		2016年度	2017年度	2018年度
歳入合計		0	0	0
内 使用料及び手数料				
内 目的外使用料				
内 国県支出金				
内 その他				

【歳入の推移】 (千円) (円/㎡)



凡 当該施設 総額(千円) 延床面積当たり(円/㎡)  
 例 類型平均 総額(千円) 延床面積当たり(円/㎡)

## ●施設類型内コストランキング(金額の高い順)

施設分類	上水道施設	総施設数	76
区分	歳出合計(千円)	円/㎡	
2016年度	848 第53位	24,237 第52位	
2017年度	843 第51位	24,072 第53位	
2018年度	857 第49位	24,481 第53位	

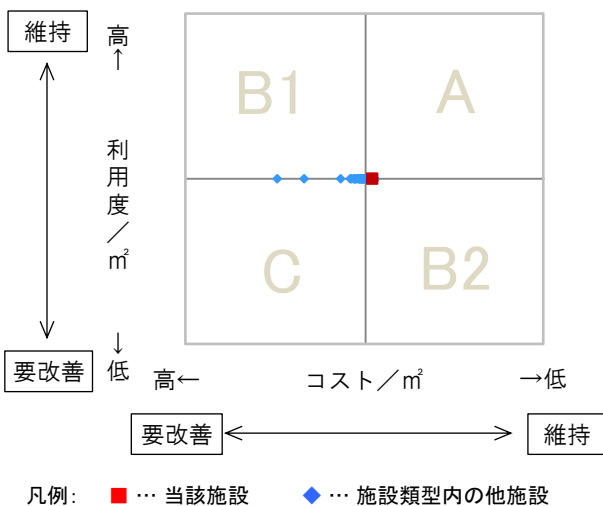
## 特記事項

各ポンプ所には、浄水場への導水施設や各家庭への配水施設等があり、安心安全な水道水の供給には欠かすことが出来ない重要施設となっている。ポンプ所を設置しないと各家庭への水道水の供給ができなくなる等の支障が発生することがある。

施設メモ

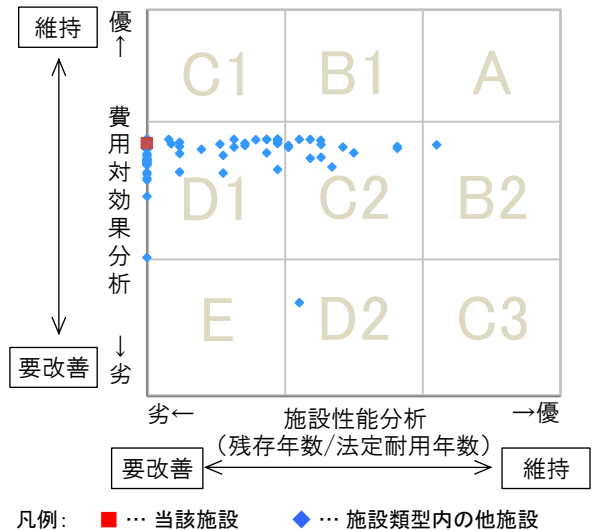
## 費用対効果分析

○供給情報(利用度/㎡)と財務情報(コスト/㎡)による分析



## 一次評価

○費用対効果分析と施設老朽度合いによる分析





# 施設カルテ

施設番号 5016

データ基準日 2018/04/01

## 施設基本情報

施設名	丸山ポンプ所		
所在地(住所)	三原市中之町南2235番地4		
部 課 名	水道部工務配水課		
FM大分類	上水道施設	FM中分類	上水道施設
財産中分類	行政財産(公用)	地 域	三原
財産小分類	その他の施設(公用)	地 区	中之町南
中学校区	第二中学校	小学校区	中之町小学校
複合化状況	無	避難所指定状況	—
管理運営	直営	延床面積	21.44 m <sup>2</sup>
目的外使用		建築面積	20.89 m <sup>2</sup>
		敷地面積	141.47 m <sup>2</sup>

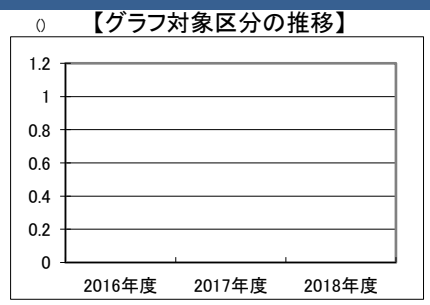


施設概要	ポンプ所
設置目的	生活用水その他の浄水を市民に供給する

設置根拠法令等	三原市水道事業の設置に関する条例							
用途地域	指定なし	法定容積率	0 %	法定建蔽率	0 %			
用途地域以外の指定地域	指定なし	全棟数	1 棟	駐車台数	2 台			
環境配慮	自然エネルギー・太陽光	×	出入口	×	災害(土砂災害警戒区域等)	警戒区域(土石流)	土地所有状況	市
	屋上緑化・壁面緑化	×	廊下等	×	高潮時の浸水深	指定なし	再調達価額(施設)	0 円
	設備(電気)	×	階段	×	洪水時の浸水深	指定なし		
	設備(雨水・中水)	×	昇降機	×	津波時の浸水深	指定なし		
	その他省エネ	×	便所	×	アスベストの使用	無		
分煙対策	全面禁煙	バリアフリー化	駐車場	×	開設年月日	1979/03/31	供用廃止日	

## 供給情報

区 分	単位	2016年度	2017年度	2018年度	注記
年間開館日数	日				
1日当たり運営時間	時間				
在籍者数	人				
利用者数	人				
定員数	人				
蔵書冊数	冊				
貸出冊数	冊				
病床数	床				
管理戸数	戸				
入居戸数	戸				
収容台数	台				
利用台数	台				
契約利用台数	台				
証明書発行件数	件				
届出件数	件				
斎場利用件数	件				
貸室①					
貸室②					
貸室③					
貸室④					
貸室⑤					
貸室⑥					
貸室⑦					
貸室⑧					
貸室⑨					
貸室⑩					
貸室⑪					
貸室⑫					
貸室⑬					
貸室⑭					
貸室⑮					
貸室⑯					
貸室⑰					
貸室⑱					
貸室⑳					



凡例 ◆ —

《注記》  
 ★グラフ対象指標区分  
 ※貸室①～⑳の各年度表記は、次のとおり  
 [利用コマ数], [利用可能コマ数]

備考

# 施設カルテ

データ基準日 2018/04/01

施設番号 5016 施設名 丸山ポンプ所

## 財務情報

### ●歳出 (千円)

区分	2016年度	2017年度	2018年度
歳出合計	3,408	3,582	3,633
内訳			
人件費	720	720	720
内訳			
消耗品費			
需用費	2,566	2,746	2,784
委託料			
土地建物借上料			
その他経費	122	116	129

※人件費は運営人員数による理論値

### ●運営人員数 (人)

区分	2016年度	2017年度	2018年度
常勤			
非常勤			

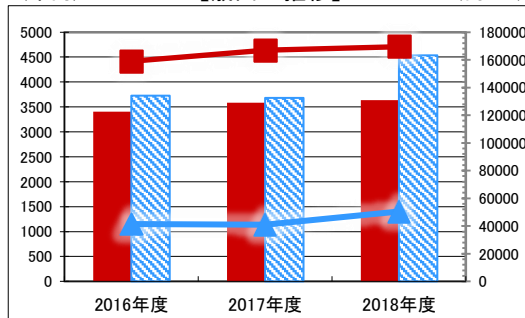
### ●歳入 (千円)

区分	2016年度	2017年度	2018年度
歳入合計	0	0	0
内訳			
使用料及び手数料			
目的外使用料			
国県支出金			
その他			

### ●施設類型内コストランキング(金額の高い順)

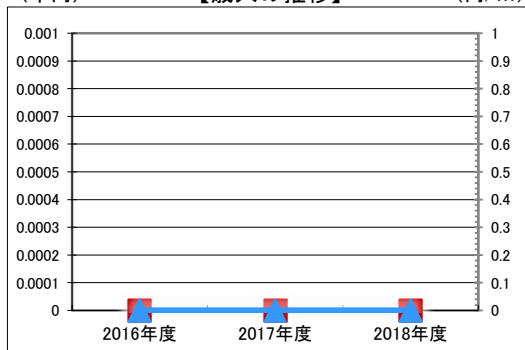
施設分類	上水道施設	総施設数	76
区分	歳出合計(千円)	円/㎡	
2016年度	3,408 第15位	158,951 第13位	
2017年度	3,582 第11位	167,059 第11位	
2018年度	3,633 第15位	169,460 第12位	

【歳出の推移】 (千円) (円/㎡)



凡 当該施設 総額(千円) 延床面積当たり(円/㎡)  
 例 類型平均 総額(千円) 延床面積当たり(円/㎡)

【歳入の推移】 (千円) (円/㎡)



凡 当該施設 総額(千円) 延床面積当たり(円/㎡)  
 例 類型平均 総額(千円) 延床面積当たり(円/㎡)

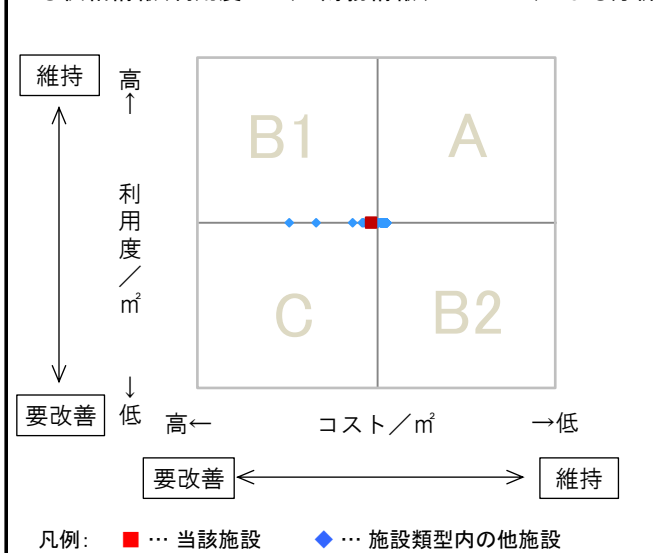
## 特記事項

各ポンプ所には、浄水場への導水施設や各家庭への配水施設等があり、安心安全な水道水の供給には欠かすことが出来ない重要施設となっている。ポンプ所を設置しないと各家庭への水道水の供給ができなくなる等の支障が発生することがある。

施設メモ

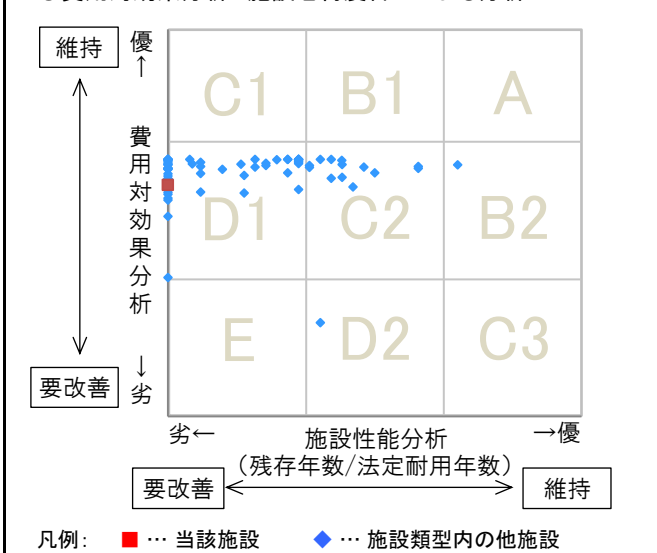
## 費用対効果分析

○供給情報(利用度/㎡)と財務情報(コスト/㎡)による分析



## 一次評価

○費用対効果分析と施設老朽度合いによる分析







# 施設カルテ

施設番号 5017

データ基準日 2018/04/01

## 施設基本情報

施設名	深ポンプ所		
所在地(住所)	三原市深町		
部 課 名	水道部工務配水課		
FM大分類	上水道施設	FM中分類	上水道施設
財産中分類	行政財産(公用)	地 域	三原
財産小分類	その他の施設(公用)	地 区	深町
中学校区	第二中学校	小学校区	深小学校
複合化状況	無	避難所指定状況	—
管理運営	直営	延床面積	26.13 m <sup>2</sup>
目的外使用		建築面積	25.50 m <sup>2</sup>
		敷地面積	79.02 m <sup>2</sup>

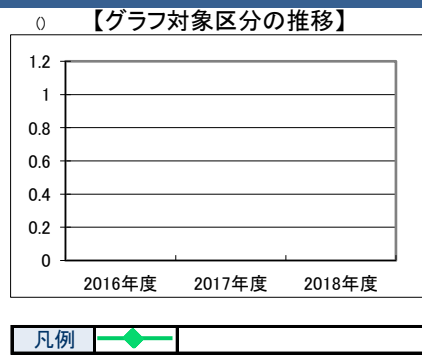


施設概要	ポンプ所		
設置目的	生活用水その他の浄水を市民に供給する		

設置根拠法令等	三原市水道事業の設置に関する条例		
用途地域	指定なし	法定容積率	0 %
用途地域以外の指定地域	指定なし	法定建蔽率	0 %
		全棟数	1 棟
		駐車台数	0 台
環境配慮	自然エネルギー・太陽光	×	出入口 廊下等 階段 昇降機 便所 駐車場
	屋上緑化・壁面緑化	×	
	設備(電気)	×	
	設備(雨水・中水)	×	
	その他省エネ	×	
	分煙対策	全面禁煙	
		災害(土砂災害警戒区域等)	警戒区域(土石流)
		高潮時の浸水深	指定なし
		洪水時の浸水深	指定なし
		津波時の浸水深	指定なし
		アスベストの使用	無
		開設年月日	1979/03/31
		供用廃止日	

## 供給情報

区 分	単 位	2016年度	2017年度	2018年度	注記
年間開館日数	日				
1日当たり運営時間	時間				
在籍者数	人				
利用者数	人				
定員数	人				
蔵書冊数	冊				
貸出冊数	冊				
病床数	床				
管理戸数	戸				
入居戸数	戸				
収容台数	台				
利用台数	台				
契約利用台数	台				
証明書発行件数	件				
届出件数	件				
斎場利用件数	件				
貸室①					
貸室②					
貸室③					
貸室④					
貸室⑤					
貸室⑥					
貸室⑦					
貸室⑧					
貸室⑨					
貸室⑩					
貸室⑪					
貸室⑫					
貸室⑬					
貸室⑭					
貸室⑮					
貸室⑯					
貸室⑰					
貸室⑱					
貸室⑳					



《注記》  
 ★グラフ対象指標区分  
 ※貸室①～⑳の各年度表記は、次のとおり  
 [利用コマ数], [利用可能コマ数]

備考

# 施設カルテ

データ基準日 2018/04/01

施設番号 5017 施設名 深ポンプ所

## 財務情報

### ●歳出

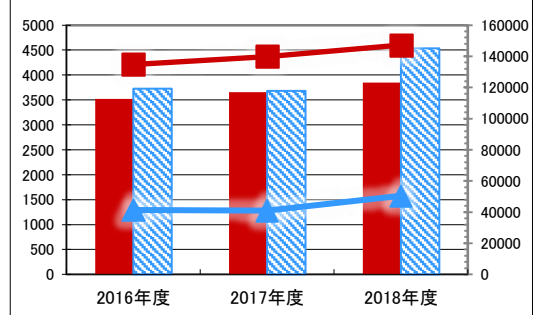
区 分		2016年度	2017年度	2018年度
歳出合計		3,520	3,653	3,847
内訳	人件費	720	720	720
	消耗品費			
	需用費			
	光熱水費	2,504	2,818	2,903
	維持補修費	176		95
委託料	維持管理			
	指定管理			
	土地建物借上料			
その他経費	121	115	129	

※人件費は運営人員数による理論値

### ●運営人員数

区 分		2016年度	2017年度	2018年度
常勤				
非常勤				

(千円) 【歳出の推移】 (円/㎡)

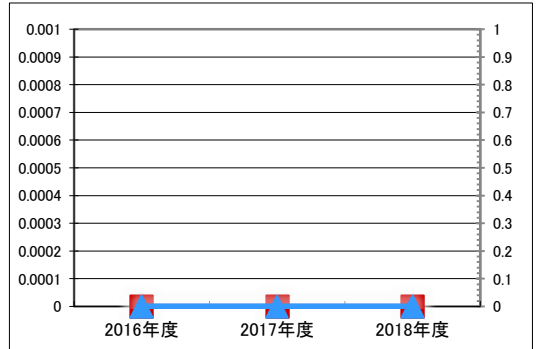


凡 当該施設 総額(千円) 延床面積当たり(円/㎡)  
 例 類型平均 総額(千円) 延床面積当たり(円/㎡)

### ●歳入

区 分		2016年度	2017年度	2018年度
歳入合計		0	0	0
内訳	使用料及び手数料			
	目的外使用料			
	国県支出金			
	その他			

(千円) 【歳入の推移】 (円/㎡)



凡 当該施設 総額(千円) 延床面積当たり(円/㎡)  
 例 類型平均 総額(千円) 延床面積当たり(円/㎡)

### ●施設類型内コストランキング(金額の高い順)

施設分類	上水道施設	総施設数	76
区 分	歳出合計(千円)	円/㎡	
2016年度	3,520 第14位	134,723 第18位	
2017年度	3,653 第10位	139,788 第16位	
2018年度	3,847 第14位	147,214 第17位	

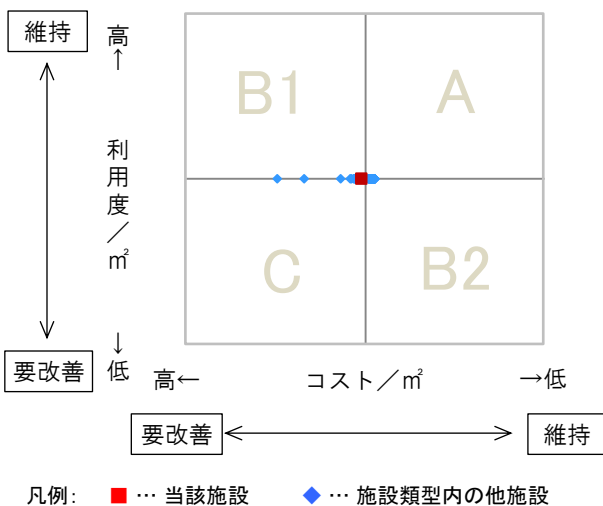
## 特記事項

各ポンプ所には、浄水場への導水施設や各家庭への配水施設等があり、安心安全な水道水の供給には欠かすことが出来ない重要施設となっている。ポンプ所を設置しないと各家庭への水道水の供給ができなくなる等の支障が発生することがある。

施設メモ

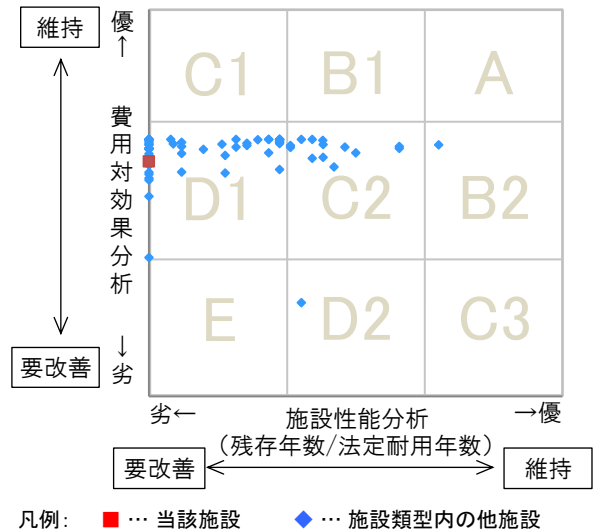
## 費用対効果分析

○供給情報(利用度/㎡)と財務情報(コスト/㎡)による分析



## 一次評価

○費用対効果分析と施設老朽度合いによる分析





# 施設カルテ

施設番号 5018

データ基準日 2018/04/01

## 施設基本情報

施設名	小西ポンプ所			(建物外観写真)
所在地(住所)	三原市西野5丁目			
部 課 名	水道部工務配水課			
FM大分類	上水道施設	FM中分類	上水道施設	
財産中分類	行政財産(公用)	地 域	三原	
財産小分類	その他の施設(公用)	地 区	西野5丁目	
中学校区	宮浦中学校	小学校区	西小学校	
複合化状況	無	避難所指定状況	—	
管理運営	直営	延床面積	7.05 m <sup>2</sup>	
目的外使用		建築面積	7.00 m <sup>2</sup>	
		敷地面積	38.84 m <sup>2</sup>	

施設概要: ポンプ所

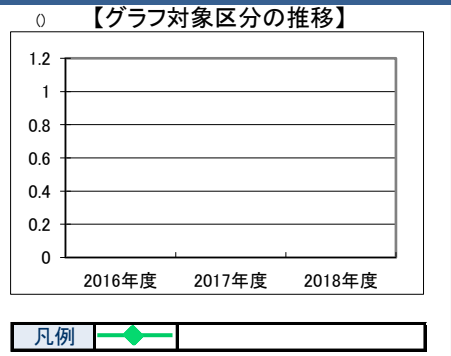
設置目的: 生活用水その他の浄水を市民に供給する

設置根拠法令等: 三原市水道事業の設置に関する条例

用途地域	指定なし	法定容積率	0 %	法定建蔽率	0 %			
用途地域以外の指定地域	指定なし	全棟数	1 棟	駐車台数	0 台			
環境配慮	自然エネルギー・太陽光	×	出入口	×	災害(土砂災害警戒区域等)	指定なし	土地所有状況	市
	屋上緑化・壁面緑化	×	廊下等	×	高潮時の浸水深	指定なし	再調達価額(施設)	0 円
	設備(電気)	×	階段	×	洪水時の浸水深	指定なし		
	設備(雨水・中水)	×	昇降機	×	津波時の浸水深	指定なし		
	その他省エネ	×	便所	×	アスベストの使用	無		
分煙対策	全面禁煙	バリアフリー化	×	開設年月日	1992/07/22	供用廃止日		

## 供給情報

区 分	単位	2016年度	2017年度	2018年度	注記
年間開館日数	日				
1日当たり運営時間	時間				
在籍者数	人				
利用者数	人				
定員数	人				
蔵書冊数	冊				
貸出冊数	冊				
病床数	床				
管理戸数	戸				
入居戸数	戸				
収容台数	台				
利用台数	台				
契約利用台数	台				
証明書発行件数	件				
届出件数	件				
斎場利用件数	件				
貸室①					
貸室②					
貸室③					
貸室④					
貸室⑤					
貸室⑥					
貸室⑦					
貸室⑧					
貸室⑨					
貸室⑩					
貸室⑪					
貸室⑫					
貸室⑬					
貸室⑭					
貸室⑮					
貸室⑯					
貸室⑰					
貸室⑱					
貸室⑳					



《注記》  
 ★グラフ対象指標区分  
 ※貸室①～⑳の各年度表記は、次のとおり  
 [利用コマ数], [利用可能コマ数]

備 考

# 施設カルテ

データ基準日 2018/04/01

施設番号 5018 施設名 小西ポンプ所

## 財務情報

### ●歳出 (千円)

区 分		2016年度	2017年度	2018年度
歳出合計		0	0	0
内 訳	人件費			
	需用費			
	消耗品費			
	光熱水費			
	維持補修費			
委託料	維持管理			
	指定管理			
	土地建物借上料			
その他経費	0	0	0	

※人件費は運営人員数による理論値

### ●運営人員数 (人)

常勤			
非常勤			

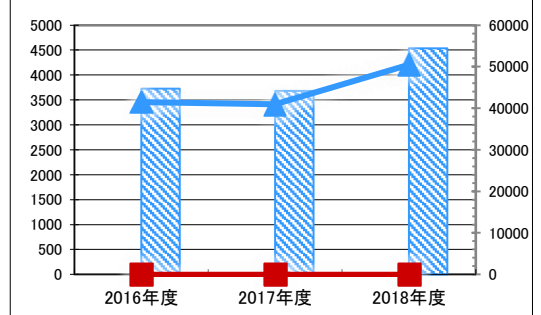
### ●歳入 (千円)

区 分		2016年度	2017年度	2018年度
歳入合計		0	0	0
内 訳	使用料及び手数料			
	目的外使用料			
	国県支出金			
	その他			

### ●施設類型内コストランキング(金額の高い順)

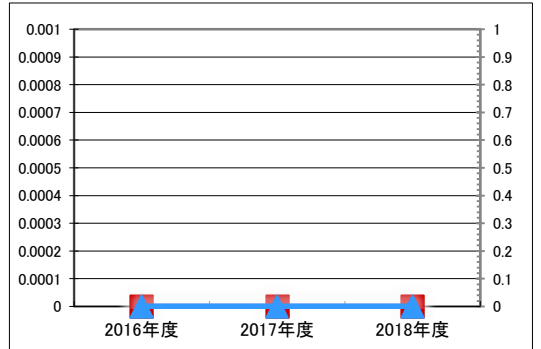
施設分類	上水道施設	総施設数	76
区 分	歳出合計(千円)	円/㎡	
2016年度	0	0	
2017年度	0	0	
2018年度	0	0	

### 【歳出の推移】 (千円) (円/㎡)



凡 当該施設 総額(千円) 延床面積当たり(円/㎡)  
 例 類型平均 総額(千円) 延床面積当たり(円/㎡)

### 【歳入の推移】 (千円) (円/㎡)



凡 当該施設 総額(千円) 延床面積当たり(円/㎡)  
 例 類型平均 総額(千円) 延床面積当たり(円/㎡)

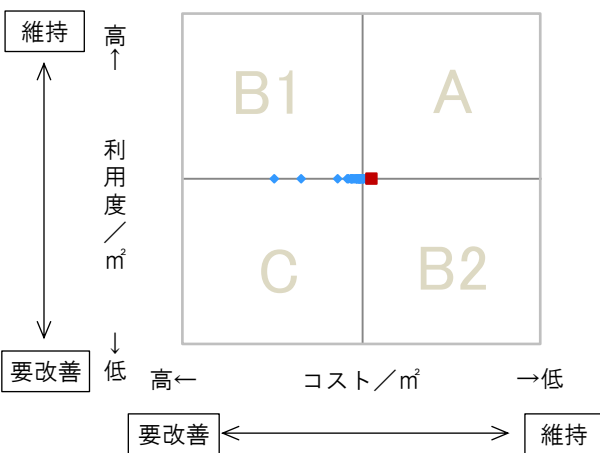
## 特記事項

施設メモ

駐車台数:不明  
 各ポンプ所には、浄水場への導水施設や各家庭への配水施設等があり、安心安全な水道水の供給には欠かすことが出来ない重要施設となっていた。現在は、休止中。

## 費用対効果分析

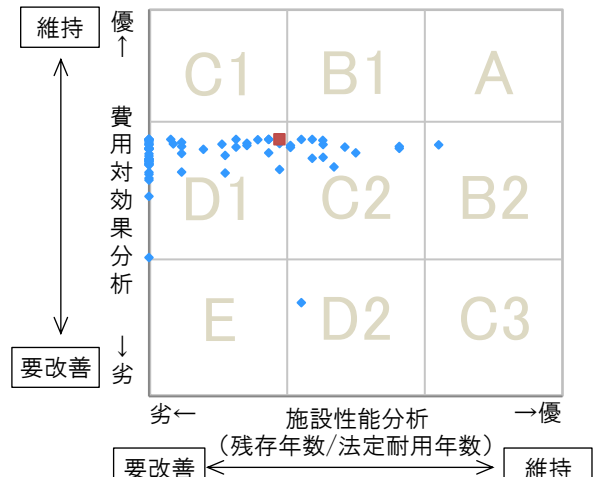
○供給情報(利用度/㎡)と財務情報(コスト/㎡)による分析



凡例: ■ … 当該施設 ◆ … 施設類型内の他施設

## 一次評価

○費用対効果分析と施設老朽度合いによる分析



凡例: ■ … 当該施設 ◆ … 施設類型内の他施設



# 施設カルテ

施設番号 5019

データ基準日 2018/04/01

## 施設基本情報

施設名	大西ポンプ所		
所在地(住所)	三原市西野3丁目1128-5		
部 課 名	水道部工務配水課		
FM大分類	上水道施設	FM中分類	上水道施設
財産中分類	行政財産(公用)	地 域	三原
財産小分類	その他の施設(公用)	地 区	西野3丁目
中学校区	宮浦中学校	小学校区	西小学校
複合化状況	無	避難所指定状況	—
管理運営	直営	延床面積	8.92 m <sup>2</sup>
目的外使用		建築面積	8.05 m <sup>2</sup>
		敷地面積	38.00 m <sup>2</sup>

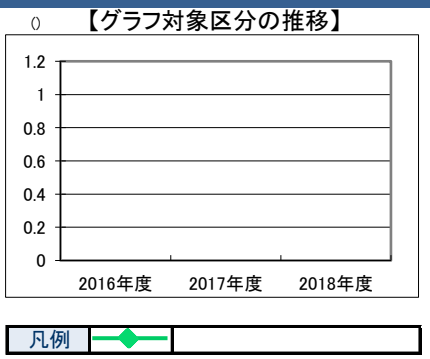


施設概要	ポンプ所
設置目的	生活用水その他の浄水を市民に供給する

設置根拠法令等	三原市水道事業の設置に関する条例							
用途地域	指定なし	法定容積率	0 %	法定建蔽率	0 %			
用途地域以外の指定地域	指定なし	全棟数	1 棟	駐車台数	0 台			
環境配慮	自然エネルギー・太陽光	×	出入口	×	災害土砂災害警戒区域等	指定なし	土地所有状況	市
	屋上緑化・壁面緑化	×	廊下等	×	高潮時の浸水深	指定なし	再調達価額(施設)	0 円
	設備(電気)	×	階段	×	洪水時の浸水深	指定なし		
	設備(雨水・中水)	×	昇降機	×	津波時の浸水深	指定なし		
	その他省エネ	×	便所	×	アスベストの使用	無		
分煙対策	全面禁煙	バリアフリー化	×	開設年月日	1972/03/01	供用廃止日		

## 供給情報

区 分	単位	2016年度	2017年度	2018年度	注記
年間開館日数	日				
1日当たり運営時間	時間				
在籍者数	人				
利用者数	人				
定員数	人				
蔵書冊数	冊				
貸出冊数	冊				
病床数	床				
管理戸数	戸				
入居戸数	戸				
収容台数	台				
利用台数	台				
契約利用台数	台				
証明書発行件数	件				
届出件数	件				
斎場利用件数	件				
貸室①					
貸室②					
貸室③					
貸室④					
貸室⑤					
貸室⑥					
貸室⑦					
貸室⑧					
貸室⑨					
貸室⑩					
貸室⑪					
貸室⑫					
貸室⑬					
貸室⑭					
貸室⑮					
貸室⑯					
貸室⑰					
貸室⑱					
貸室⑳					



《注記》  
 ★グラフ対象指標区分  
 ※貸室①～⑳の各年度表記は、次のとおり  
 [利用コマ数], [利用可能コマ数]

備考



# 施設カルテ

データ基準日 2018/04/01

施設番号 5019 施設名 大西ポンプ所

## 財務情報

### ●歳出

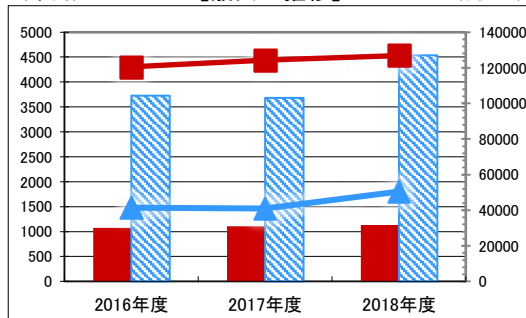
区 分		2016年度	2017年度	2018年度
歳出合計		1,075	1,109	1,131
内 訳	人件費	720	720	720
	消耗品費			
	需用費	234	274	282
	委託料			
	土地建物借上料			
その他経費	121	115	129	

※人件費は運営人員数による理論値

### ●運営人員数

区 分		2016年度	2017年度	2018年度
常勤				
非常勤				

【歳出の推移】 (千円) (円/㎡)

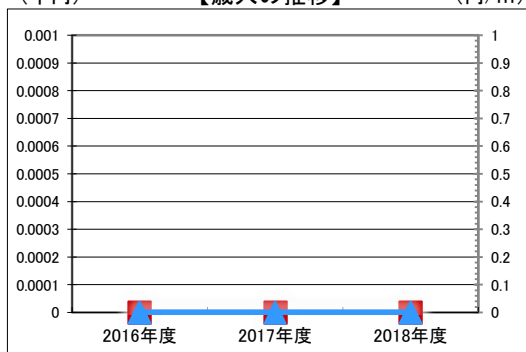


凡 当該施設 総額(千円) 延床面積当たり(円/㎡)  
 例 類型平均 総額(千円) 延床面積当たり(円/㎡)

### ●歳入

区 分		2016年度	2017年度	2018年度
歳入合計		0	0	0
内 訳	使用料及び手数料			
	目的外使用料			
	国県支出金			
	その他			

【歳入の推移】 (千円) (円/㎡)



凡 当該施設 総額(千円) 延床面積当たり(円/㎡)  
 例 類型平均 総額(千円) 延床面積当たり(円/㎡)

### ●施設類型内コストランキング(金額の高い順)

施設分類	上水道施設	総施設数	76
区 分	歳出合計(千円)	円/㎡	
2016年度	1,075 第40位	120,513 第22位	
2017年度	1,109 第36位	124,359 第21位	
2018年度	1,131 第34位	126,826 第22位	

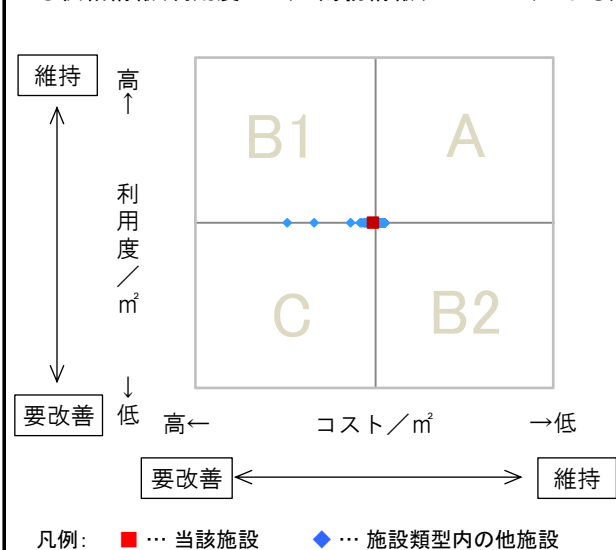
## 特記事項

各ポンプ所には、浄水場への導水施設や各家庭への配水施設等があり、安心安全な水道水の供給には欠かすことが出来ない重要施設となっている。ポンプ所を設置しないと各家庭への水道水の供給ができなくなる等の支障が発生することがある。

施設メモ

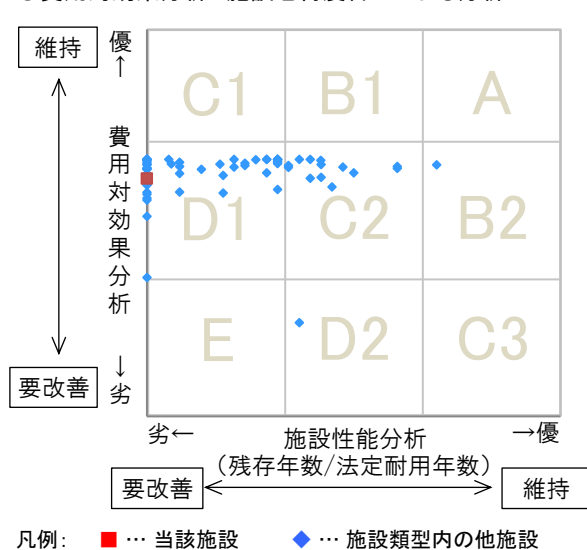
## 費用対効果分析

○供給情報(利用度/㎡)と財務情報(コスト/㎡)による分析



## 一次評価

○費用対効果分析と施設老朽度合いによる分析





# 施設カルテ

施設番号 5020

データ基準日 2018/04/01

## 施設基本情報

施設名	迫ポンプ所		
所在地(住所)	三原市新倉1丁目144-2		
部 課 名	水道部工務配水課		
FM大分類	上水道施設	FM中分類	上水道施設
財産中分類	行政財産(公用)	地 域	三原
財産小分類	その他の施設(公用)	地 区	新倉1丁目
中学校区	宮浦中学校	小学校区	西小学校
複合化状況	無	避難所指定状況	—
管理運営	直営	延床面積	9.10 m <sup>2</sup>
目的外使用		建築面積	9.10 m <sup>2</sup>
		敷地面積	19.38 m <sup>2</sup>

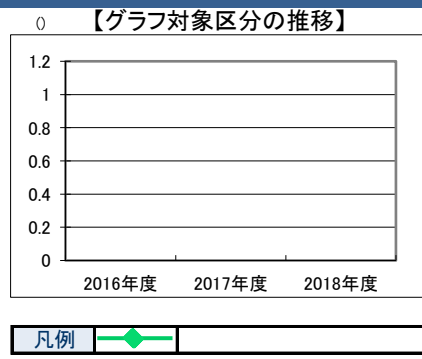


施設概要	ポンプ所
設置目的	生活用水その他の浄水を市民に供給する

設置根拠法令等	三原市水道事業の設置に関する条例							
用途地域	指定なし	法定容積率	0 %	法定建蔽率	0 %			
用途地域以外の指定地域	指定なし	全棟数	1 棟	駐車台数	0 台			
環境配慮	自然エネルギー・太陽光	×	出入口	×	災害(土砂災害警戒区域等)	危険箇所(土石流)	土地所有状況	市
	屋上緑化・壁面緑化	×	廊下等	×	高潮時の浸水深	指定なし	再調達価額(施設)	0 円
	設備(電気)	×	階段	×	洪水時の浸水深	指定なし		
	設備(雨水・中水)	×	昇降機	×	津波時の浸水深	指定なし		
	その他省エネ	×	便所	×	アスベストの使用	無		
分煙対策	全面禁煙	バリアフリー化	駐車場	×	開設年月日	1973/03/31	供用廃止日	

## 供給情報

区 分	単位	2016年度	2017年度	2018年度	注記
年間開館日数	日				
1日当たり運営時間	時間				
在籍者数	人				
利用者数	人				
定員数	人				
蔵書冊数	冊				
貸出冊数	冊				
病床数	床				
管理戸数	戸				
入居戸数	戸				
収容台数	台				
利用台数	台				
契約利用台数	台				
証明書発行件数	件				
届出件数	件				
斎場利用件数	件				
貸室①					
貸室②					
貸室③					
貸室④					
貸室⑤					
貸室⑥					
貸室⑦					
貸室⑧					
貸室⑨					
貸室⑩					
貸室⑪					
貸室⑫					
貸室⑬					
貸室⑭					
貸室⑮					
貸室⑯					
貸室⑰					
貸室⑱					
貸室⑳					



《注記》  
 ★グラフ対象指標区分  
 ※貸室①～⑳の各年度表記は、次のとおり  
 [利用コマ数], [利用可能コマ数]

備考

# 施設カルテ

データ基準日 2018/04/01

施設番号 5020 施設名 迫ポンプ所

## 財務情報

### ●歳出

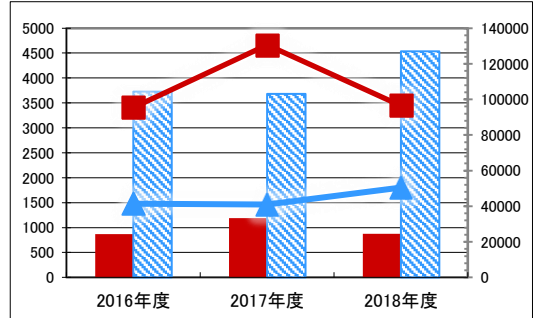
区 分		2016年度	2017年度	2018年度
歳出合計		868	1,188	877
内訳	人件費	720	720	720
	消耗品費			
	需用費	27	28	28
	維持補修費		326	
	委託料			
訳	維持管理			
	指定管理			
	土地建物借上料			
その他経費		121	115	129

※人件費は運営人員数による理論値

### ●運営人員数

区 分		2016年度	2017年度	2018年度
常勤				
非常勤				

【歳出の推移】 (千円) (円/㎡)

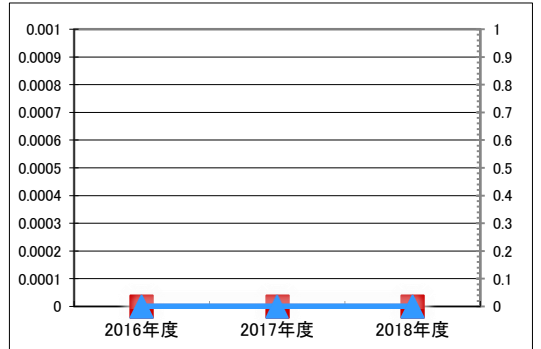


凡 当該施設 総額(千円) 延床面積当たり(円/㎡)  
 例 類型平均 総額(千円) 延床面積当たり(円/㎡)

### ●歳入

区 分		2016年度	2017年度	2018年度
歳入合計		0	0	0
内訳	使用料及び手数料			
	目的外使用料			
	国県支出金			
	その他			

【歳入の推移】 (千円) (円/㎡)



凡 当該施設 総額(千円) 延床面積当たり(円/㎡)  
 例 類型平均 総額(千円) 延床面積当たり(円/㎡)

### ●施設類型内コストランキング(金額の高い順)

施設分類	上水道施設		総施設数	76
区 分	歳出合計(千円)	円/㎡		
2016年度	868	第52位	95,393	第26位
2017年度	1,188	第32位	130,571	第18位
2018年度	877	第48位	96,354	第27位

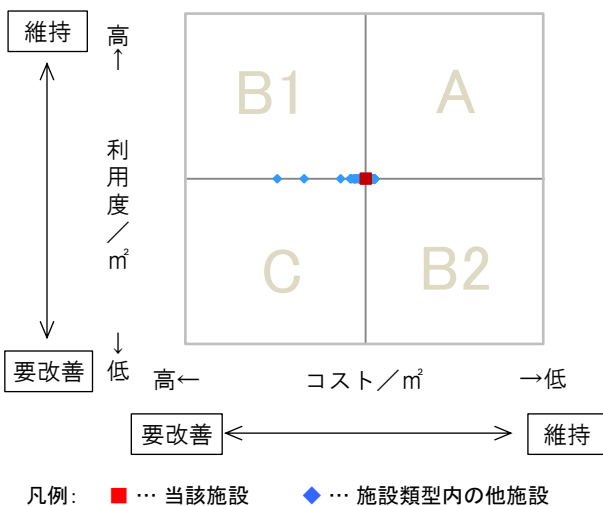
## 特記事項

各ポンプ所には、浄水場への導水施設や各家庭への配水施設等があり、安心安全な水道水の供給には欠かすことが出来ない重要施設となっている。ポンプ所を設置しないと各家庭への水道水の供給ができなくなる等の支障が発生することがある。

施設メモ

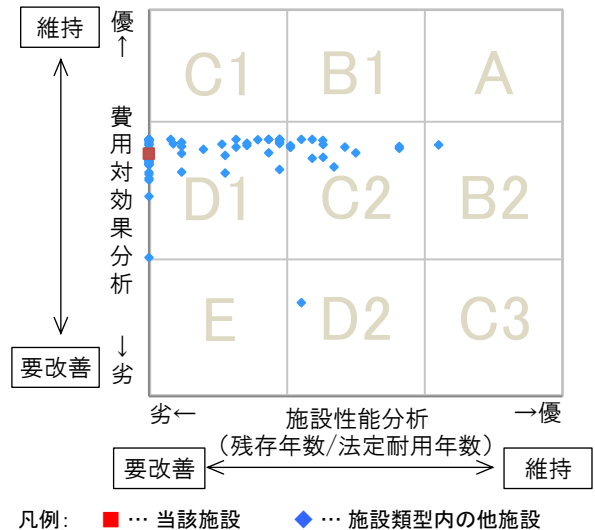
## 費用対効果分析

○供給情報(利用度/㎡)と財務情報(コスト/㎡)による分析



## 一次評価

○費用対効果分析と施設老朽度合いによる分析





# 施設カルテ

施設番号 5021

データ基準日 2018/04/01

## 施設基本情報

施設名	沼田ポンプ所		
所在地(住所)	三原市沼田3丁目1568-5		
部 課 名	水道部工務配水課		
FM大分類	上水道施設	FM中分類	上水道施設
財産中分類	行政財産(公用)	地 域	三原
財産小分類	その他の施設(公用)	地 区	沼田3丁目
中学校区	第五中学校	小学校区	沼田小学校
複合化状況	無	避難所指定状況	—
管理運営	直営	延床面積	6.00 m <sup>2</sup>
目的外使用		建築面積	6.00 m <sup>2</sup>
		敷地面積	37.00 m <sup>2</sup>

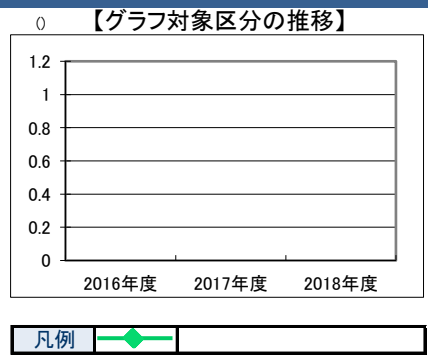


施設概要	ポンプ所		
設置目的	生活用水その他の浄水を市民に供給する		

設置根拠法令等	三原市水道事業の設置に関する条例					
用途地域	指定なし	法定容積率	0 %			
用途地域以外の指定地域	指定なし	法定建蔽率	0 %			
		全棟数	1 棟			
		駐車台数	0 台			
環境配慮	自然エネルギー・太陽光	×	災害(土砂災害警戒区域等)	指定なし	土地所有状況	市
	屋上緑化・壁面緑化	×	高潮時の浸水深	指定なし	再調達価額(施設)	0 円
	設備(電気)	×	洪水時の浸水深	指定なし		
	設備(雨水・中水)	×	津波時の浸水深	指定なし		
	その他省エネ	×	アスベストの使用	無		
	分煙対策	全面禁煙	開設年月日	1979/12/19	供用廃止日	

## 供給情報

区 分	単位	2016年度	2017年度	2018年度	注記
年間開館日数	日				
1日当たり運営時間	時間				
在籍者数	人				
利用者数	人				
定員数	人				
蔵書冊数	冊				
貸出冊数	冊				
病床数	床				
管理戸数	戸				
入居戸数	戸				
収容台数	台				
利用台数	台				
契約利用台数	台				
証明書発行件数	件				
届出件数	件				
斎場利用件数	件				
貸室①					
貸室②					
貸室③					
貸室④					
貸室⑤					
貸室⑥					
貸室⑦					
貸室⑧					
貸室⑨					
貸室⑩					
貸室⑪					
貸室⑫					
貸室⑬					
貸室⑭					
貸室⑮					
貸室⑯					
貸室⑰					
貸室⑱					
貸室⑳					



《注記》  
 ★グラフ対象指標区分  
 ※貸室①～⑳の各年度表記は、次のとおり  
 [利用コマ数], [利用可能コマ数]

備 考

# 施設カルテ

データ基準日 2018/04/01

施設番号 5021 施設名 沼田ポンプ所

## 財務情報

### ●歳出

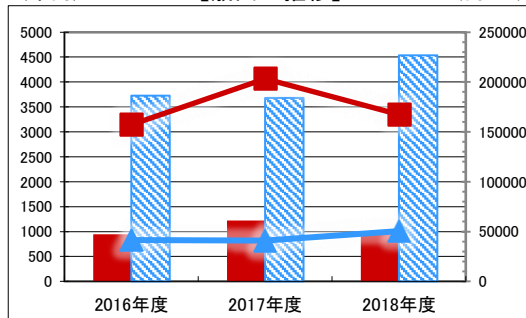
区 分		2016年度	2017年度	2018年度
歳出合計		943	1,219	1,004
内訳	人件費	720	720	720
	消耗品費			
	需用費	102	103	105
	維持補修費		281	50
	委託料			
訳	維持管理 指定管理			
	土地建物借上料			
その他経費		121	115	129

※人件費は運営人員数による理論値

### ●運営人員数

区 分		2016年度	2017年度	2018年度
常勤				
非常勤				

【歳出の推移】 (千円) (円/㎡)

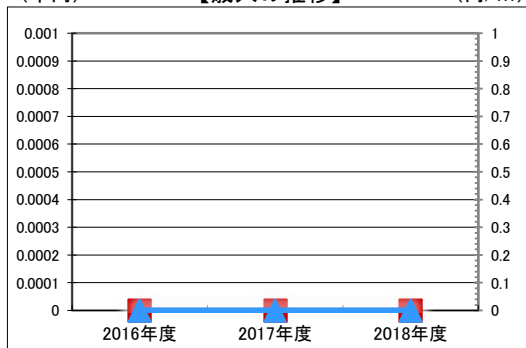


凡 当該施設 総額(千円) 延床面積当たり(円/㎡)  
 例 類型平均 総額(千円) 延床面積当たり(円/㎡)

### ●歳入

区 分		2016年度	2017年度	2018年度
歳入合計		0	0	0
内訳	使用料及び手数料			
	目的外使用料			
	国県支出金			
	その他			

【歳入の推移】 (千円) (円/㎡)



凡 当該施設 総額(千円) 延床面積当たり(円/㎡)  
 例 類型平均 総額(千円) 延床面積当たり(円/㎡)

### ●施設類型内コストランキング(金額の高い順)

施設分類	上水道施設	総施設数	76
区 分	歳出合計(千円)	円/㎡	
2016年度	943 第46位	157,146 第14位	
2017年度	1,219 第31位	203,233 第7位	
2018年度	1,004 第40位	167,293 第13位	

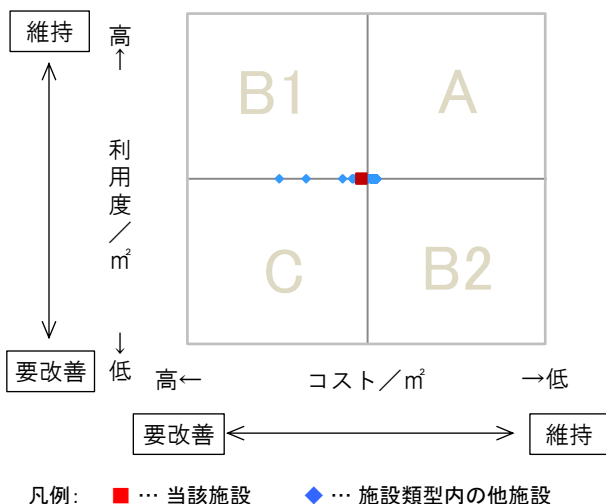
## 特記事項

各ポンプ所には、浄水場への導水施設や各家庭への配水施設等があり、安心安全な水道水の供給には欠かすことが出来ない重要施設となっている。ポンプ所を設置しないと各家庭への水道水の供給ができなくなる等の支障が発生することがある。

施設メモ

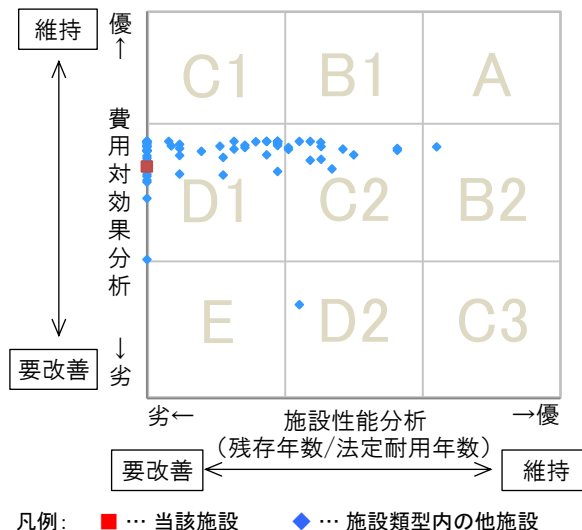
## 費用対効果分析

○供給情報(利用度/㎡)と財務情報(コスト/㎡)による分析



## 一次評価

○費用対効果分析と施設老朽度合いによる分析







# 施設カルテ

施設番号 5022

データ基準日 2018/04/01

## 施設基本情報

施設名	鹿群ポンプ所		
所在地(住所)	三原市高坂町許山34-2		
部 課 名	水道部工務配水課		
FM大分類	上水道施設	FM中分類	上水道施設
財産中分類	行政財産(公用)	地 域	三原
財産小分類	その他の施設(公用)	地 区	高坂町許山
中学校区	第五中学校	小学校区	沼北小学校
複合化状況	無	避難所指定状況	—
管理運営	直営	延床面積	19.55 m <sup>2</sup>
目的外使用		建築面積	19.00 m <sup>2</sup>
		敷地面積	25.45 m <sup>2</sup>




施設概要	ポンプ所
設置目的	生活用水その他の浄水を市民に供給する

設置根拠法令等	三原市水道事業の設置に関する条例							
用途地域	指定なし	法定容積率	0 %	法定建蔽率	0 %			
用途地域以外の指定地域	指定なし	全棟数	1 棟	駐車台数	0 台			
環境配慮	自然エネルギー・太陽光	×	出入口	×	災害(土砂災害警戒区域等)	危険箇所(土石流)	土地所有状況	市
	屋上緑化・壁面緑化	×	廊下等	×	高潮時の浸水深	指定なし	再調達価額(施設)	0 円
	設備(電気)	×	階段	×	洪水時の浸水深	指定なし		
	設備(雨水・中水)	×	昇降機	×	津波時の浸水深	指定なし		
	その他省エネ	×	便所	×	アスベストの使用	無		
分煙対策	全面禁煙	バリアフリー化	駐車場	×	開設年月日	2000/03/31	供用廃止日	

## 供給情報

区 分	単位	2016年度	2017年度	2018年度	注記
年間開館日数	日				
1日当たり運営時間	時間				
在籍者数	人				
利用者数	人				
定員数	人				
蔵書冊数	冊				
貸出冊数	冊				
病床数	床				
管理戸数	戸				
入居戸数	戸				
収容台数	台				
利用台数	台				
契約利用台数	台				
証明書発行件数	件				
届出件数	件				
斎場利用件数	件				
貸室①					
貸室②					
貸室③					
貸室④					
貸室⑤					
貸室⑥					
貸室⑦					
貸室⑧					
貸室⑨					
貸室⑩					
貸室⑪					
貸室⑫					
貸室⑬					
貸室⑭					
貸室⑮					
貸室⑯					
貸室⑰					
貸室⑱					
貸室⑳					



《注記》  
 ★グラフ対象指標区分  
 ※貸室①～⑳の各年度表記は、次のとおり  
 [利用コマ数], [利用可能コマ数]

備考

# 施設カルテ

データ基準日 2018/04/01

施設番号 5022 施設名 鹿群ポンプ所

## 財務情報

### ●歳出

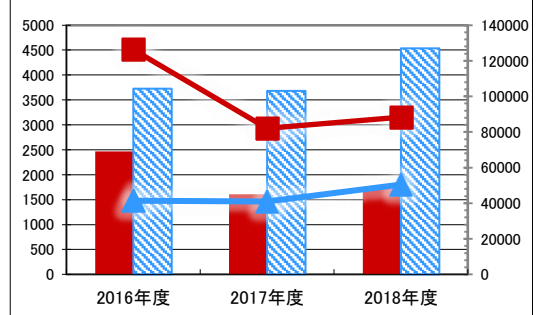
区 分		2016年度	2017年度	2018年度
歳出合計		2,468	1,604	1,727
内訳	人件費	720	720	720
	消耗品費			
	需用費	527	699	681
	光熱水費			
	維持補修費	1,099	70	197
委託料	維持管理			
	指定管理			
	土地建物借上料			
その他経費	121	115	129	

※人件費は運営人員数による理論値

### ●運営人員数

区 分		2016年度	2017年度	2018年度
常勤				
非常勤				

(千円) 【歳出の推移】 (円/㎡)

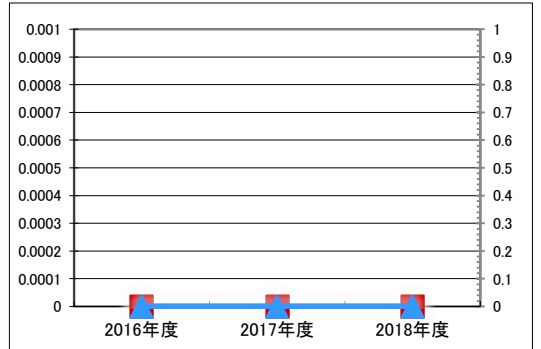


凡 当該施設 総額(千円) 延床面積当たり(円/㎡)  
 例 類型平均 総額(千円) 延床面積当たり(円/㎡)

### ●歳入

区 分		2016年度	2017年度	2018年度
歳入合計		0	0	0
内訳	使用料及び手数料			
	目的外使用料			
	国県支出金			
	その他			

(千円) 【歳入の推移】 (円/㎡)



凡 当該施設 総額(千円) 延床面積当たり(円/㎡)  
 例 類型平均 総額(千円) 延床面積当たり(円/㎡)

### ●施設類型内コストランキング(金額の高い順)

施設分類	上水道施設	総施設数	76
区 分	歳出合計(千円)	円/㎡	
2016年度	2,468 第18位	126,219 第21位	
2017年度	1,604 第25位	82,056 第27位	
2018年度	1,727 第26位	88,327 第30位	

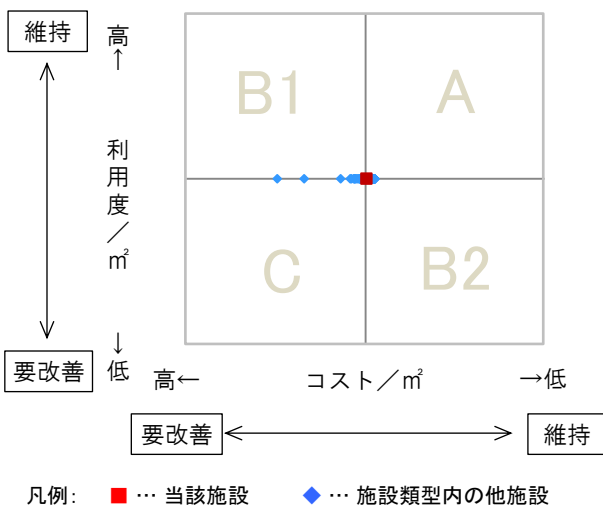
## 特記事項

各ポンプ所には、浄水場への導水施設や各家庭への配水施設等があり、安心安全な水道水の供給には欠かすことが出来ない重要施設となっている。ポンプ所を設置しないと各家庭への水道水の供給ができなくなる等の支障が発生することがある。

施設メモ

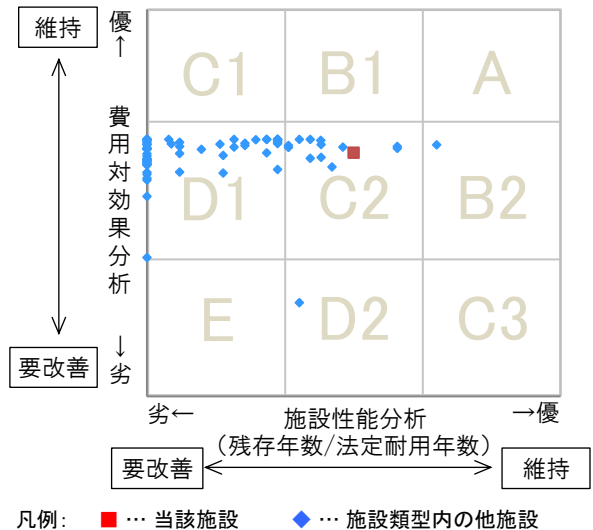
## 費用対効果分析

○供給情報(利用度/㎡)と財務情報(コスト/㎡)による分析



## 一次評価

○費用対効果分析と施設老朽度合いによる分析





# 施設カルテ

施設番号 5023

データ基準日 2018/04/01

## 施設基本情報

施設名	許山ポンプ所		
所在地(住所)	三原市高坂町許山467-7		
部 課 名	水道部工務配水課		
FM大分類	上水道施設	FM中分類	上水道施設
財産中分類	行政財産(公用)	地 域	三原
財産小分類	その他の施設(公用)	地 区	高坂町許山
中学校区	第五中学校	小学校区	沼北小学校
複合化状況	無	避難所指定状況	—
管理運営	直営	延床面積	23.50 m <sup>2</sup>
目的外使用		建築面積	21.52 m <sup>2</sup>
		敷地面積	177.00 m <sup>2</sup>

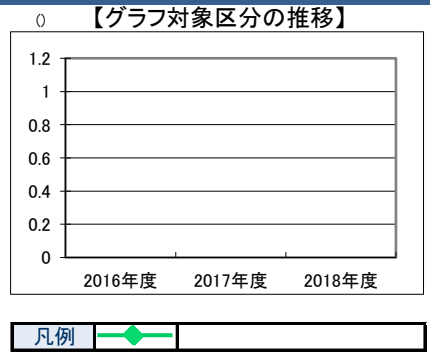


施設概要	ポンプ所
設置目的	生活用水その他の浄水を市民に供給する

設置根拠法令等	三原市水道事業の設置に関する条例					
用途地域	指定なし	法定容積率	0 %			
用途地域以外の指定地域	指定なし	法定建蔽率	0 %			
		全棟数	1 棟			
		駐車台数	1 台			
環境配慮	自然エネルギー・太陽光	×	災害(土砂災害警戒区域等)	指定なし	土地所有状況	市
	屋上緑化・壁面緑化	×	高潮時の浸水深	指定なし	再調達価額(施設)	0 円
	設備(電気)	×	洪水時の浸水深	指定なし		
	設備(雨水・中水)	×	津波時の浸水深	指定なし		
	その他省エネ	×	アスベストの使用	無		
	分煙対策	全面禁煙	開設年月日	1999/03/26	供用廃止日	

## 供給情報

区 分	単位	2016年度	2017年度	2018年度	注記
年間開館日数	日				
1日当たり運営時間	時間				
在籍者数	人				
利用者数	人				
定員数	人				
蔵書冊数	冊				
貸出冊数	冊				
病床数	床				
管理戸数	戸				
入居戸数	戸				
収容台数	台				
利用台数	台				
契約利用台数	台				
証明書発行件数	件				
届出件数	件				
斎場利用件数	件				
貸室①					
貸室②					
貸室③					
貸室④					
貸室⑤					
貸室⑥					
貸室⑦					
貸室⑧					
貸室⑨					
貸室⑩					
貸室⑪					
貸室⑫					
貸室⑬					
貸室⑭					
貸室⑮					
貸室⑯					
貸室⑰					
貸室⑱					
貸室⑳					



《注記》  
 ★グラフ対象指標区分  
 ※貸室①～⑳の各年度表記は、次のとおり  
 [利用コマ数], [利用可能コマ数]

備 考

# 施設カルテ

データ基準日 2018/04/01

施設番号 5023 施設名 許山ポンプ所

## 財務情報

### ●歳出

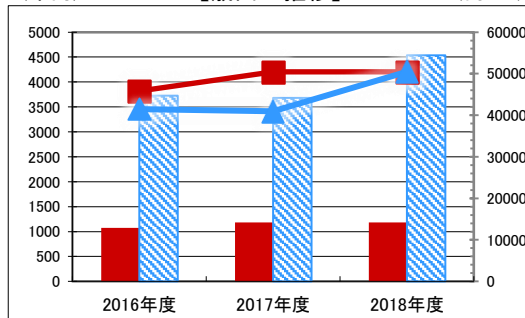
区 分		2016年度	2017年度	2018年度
歳出合計		1,077	1,185	1,185
内 訳	人件費	720	720	720
	消耗品費			
	需用費	235	300	300
	光熱水費		50	50
	維持補修費			
委 託 料	維持管理			
	指定管理			
	土地建物借上料			
その他経費	121	116	116	

※人件費は運営人員数による理論値

### ●運営人員数

区 分		2016年度	2017年度	2018年度
常勤				
非常勤				

【歳出の推移】 (千円) (円/㎡)

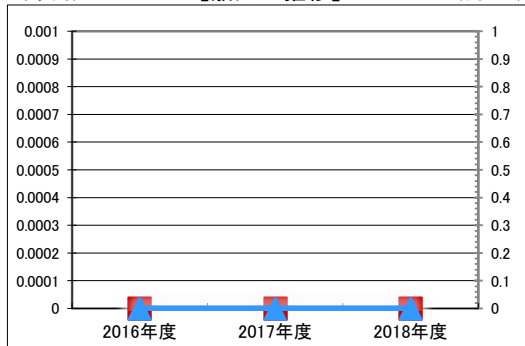


凡 当該施設 総額(千円) 延床面積当たり(円/㎡)  
 例 類型平均 総額(千円) 延床面積当たり(円/㎡)

### ●歳入

区 分		2016年度	2017年度	2018年度
歳入合計		0	0	0
内 訳	使用料及び手数料			
	目的外使用料			
	国県支出金			
	その他			

【歳入の推移】 (千円) (円/㎡)



凡 当該施設 総額(千円) 延床面積当たり(円/㎡)  
 例 類型平均 総額(千円) 延床面積当たり(円/㎡)

### ●施設類型内コストランキング(金額の高い順)

施設分類	上水道施設	総施設数	76
区 分	歳出合計(千円)	円/㎡	
2016年度	1,077 第39位	45,825 第38位	
2017年度	1,185 第33位	50,445 第36位	
2018年度	1,185 第33位	50,445 第40位	

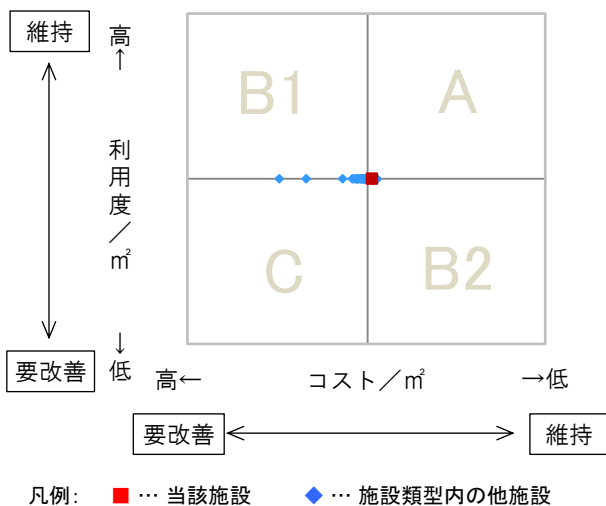
## 特記事項

各ポンプ所には、浄水場への導水施設や各家庭への配水施設等があり、安心安全な水道水の供給には欠かすことが出来ない重要施設となっている。ポンプ所を設置しないと各家庭への水道水の供給ができなくなる等の支障が発生することがある。

施設メモ

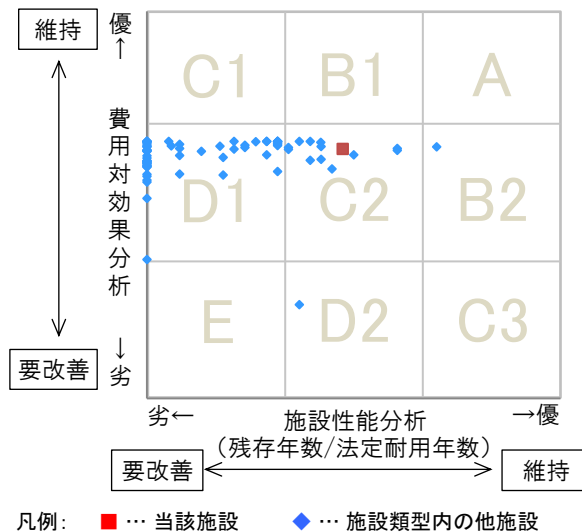
## 費用対効果分析

○供給情報(利用度/㎡)と財務情報(コスト/㎡)による分析



## 一次評価

○費用対効果分析と施設老朽度合いによる分析





# 施設カルテ

施設番号 5024

データ基準日 2018/04/01

## 施設基本情報

施設名	小坂ポンプ所		
所在地(住所)	三原市小坂町1233-2		
部 課 名	水道部工務配水課		
FM大分類	上水道施設	FM中分類	上水道施設
財産中分類	行政財産(公用)	地 域	三原
財産小分類	その他の施設(公用)	地 区	小坂町
中学校区	第五中学校	小学校区	沼北小学校
複合化状況	無	避難所指定状況	—
管理運営	直営	延床面積	45.35 m <sup>2</sup>
目的外使用		建築面積	45.10 m <sup>2</sup>
		敷地面積	82.35 m <sup>2</sup>

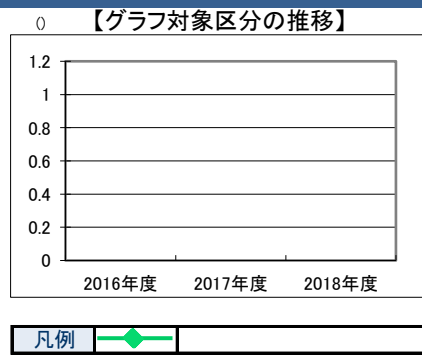


施設概要	ポンプ所		
設置目的	生活用水その他の浄水を市民に供給する		

設置根拠法令等	三原市水道事業の設置に関する条例					
用途地域	指定なし	法定容積率	0 %			
用途地域以外の指定地域	指定なし	法定建蔽率	0 %			
		全棟数	3 棟			
		駐車台数	2 台			
環境配慮	自然エネルギー・太陽光	×	災害(土砂災害警戒区域等)	指定なし	土地所有状況	市
	屋上緑化・壁面緑化	×	高潮時の浸水深	指定なし	再調達価額(施設)	0 円
	設備(電気)	×	洪水時の浸水深	指定なし		
	設備(雨水・中水)	×	津波時の浸水深	指定なし		
	その他省エネ	×	アスベストの使用	無		
	分煙対策	全面禁煙	開設年月日	1977/09/30	供用廃止日	

## 供給情報

区 分	単 位	2016年度	2017年度	2018年度	注記
年間開館日数	日				
1日当たり運営時間	時間				
在籍者数	人				
利用者数	人				
定員数	人				
蔵書冊数	冊				
貸出冊数	冊				
病床数	床				
管理戸数	戸				
入居戸数	戸				
収容台数	台				
利用台数	台				
契約利用台数	台				
証明書発行件数	件				
届出件数	件				
斎場利用件数	件				
貸室①					
貸室②					
貸室③					
貸室④					
貸室⑤					
貸室⑥					
貸室⑦					
貸室⑧					
貸室⑨					
貸室⑩					
貸室⑪					
貸室⑫					
貸室⑬					
貸室⑭					
貸室⑮					
貸室⑯					
貸室⑰					
貸室⑱					
貸室⑳					



《注記》  
 ★グラフ対象指標区分  
 ※貸室①～⑳の各年度表記は、次のとおり  
 [利用コマ数], [利用可能コマ数]

備 考

# 施設カルテ

データ基準日 2018/04/01

施設番号 5024 施設名 小坂ポンプ所

## 財務情報

### ●歳出

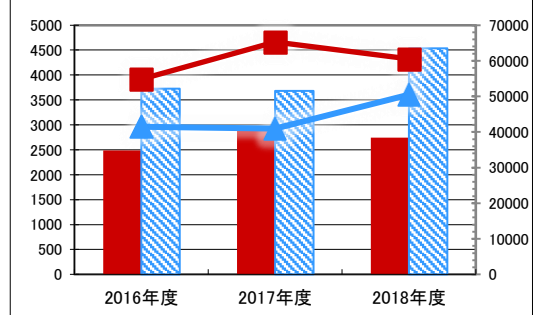
区 分		2016年度	2017年度	2018年度
歳出合計		2,487	2,960	2,745
内訳	人件費	720	720	720
	消耗品費			
	需用費	1,645	1,872	1,896
	維持補修費		252	
	委託料			
訳	維持管理 指定管理			
	土地建物借上料			
その他経費		121	115	129

※人件費は運営人員数による理論値

### ●運営人員数

区 分		2016年度	2017年度	2018年度
常勤				
非常勤				

【歳出の推移】 (千円) (円/㎡)

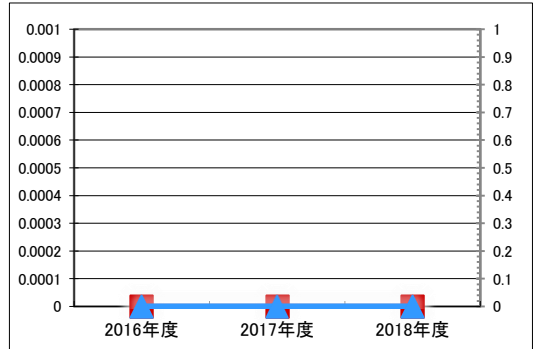


凡 当該施設 総額(千円) 延床面積当たり(円/㎡)  
 例 類型平均 総額(千円) 延床面積当たり(円/㎡)

### ●歳入

区 分		2016年度	2017年度	2018年度
歳入合計		0	0	0
内訳	使用料及び手数料			
	目的外使用料			
	国県支出金			
	その他			

【歳入の推移】 (千円) (円/㎡)



凡 当該施設 総額(千円) 延床面積当たり(円/㎡)  
 例 類型平均 総額(千円) 延床面積当たり(円/㎡)

### ●施設類型内コストランキング(金額の高い順)

施設分類	上水道施設		総施設数	76
区 分	歳出合計(千円)	円/㎡		
2016年度	2,487 第17位	54,830	第33位	
2017年度	2,960 第15位	65,260	第30位	
2018年度	2,745 第18位	60,540	第34位	

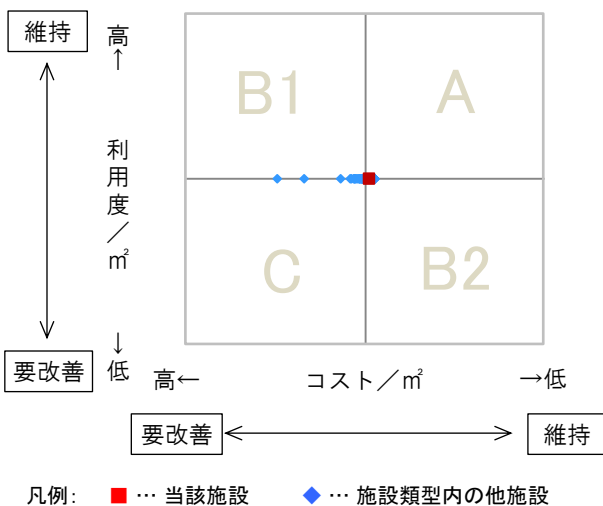
## 特記事項

各ポンプ所には、浄水場への導水施設や各家庭への配水施設等があり、安心安全な水道水の供給には欠かすことが出来ない重要施設となっている。ポンプ所を設置しないと各家庭への水道水の供給ができなくなる等の支障が発生することがある。

施設メモ

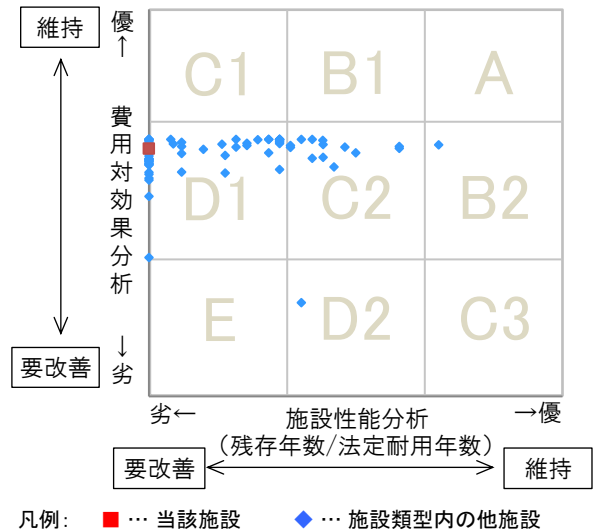
## 費用対効果分析

○供給情報(利用度/㎡)と財務情報(コスト/㎡)による分析



## 一次評価

○費用対効果分析と施設老朽度合いによる分析







# 施設カルテ

施設番号 5025

データ基準日 2018/04/01

## 施設基本情報

施設名	ダイヤハイツポンプ所			(建物外観写真)
所在地(住所)	三原市沼田東町末広			
部 課 名	水道部工務配水課			
FM大分類	上水道施設	FM中分類	上水道施設	
財産中分類	行政財産(公用)	地 域	三原	
財産小分類	その他の施設(公用)	地 区	沼田東町末広	
中学校区	第五中学校	小学校区	沼田東小学校	
複合化状況	無	避難所指定状況	—	
管理運営	直営	延床面積	23.40 m <sup>2</sup>	
目的外使用		建築面積	23.00 m <sup>2</sup>	
		敷地面積	329.00 m <sup>2</sup>	

施設概要: ポンプ所

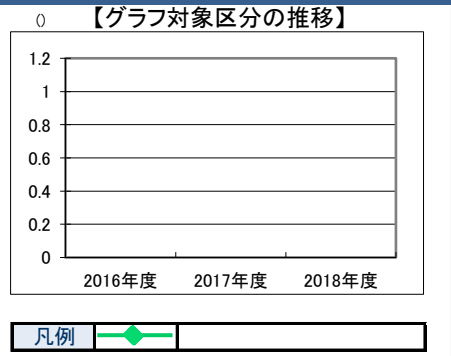
設置目的: 生活用水その他の浄水を市民に供給する

設置根拠法令等: 三原市水道事業の設置に関する条例

用途地域	指定なし	法定容積率	0 %	法定建蔽率	0 %			
用途地域以外の指定地域	指定なし	全 棟 数	1 棟	駐車台数	0 台			
環境配慮	自然エネルギー・太陽光	×	出入口	×	災害(土砂災害警戒区域等)	指定なし	土地所有状況	市
	屋上緑化・壁面緑化	×	廊下等	×	高潮時の浸水深	指定なし	再調達価額(施設)	0 円
	設備(電気)	×	階段	×	洪水時の浸水深	指定なし		
	設備(雨水・中水)	×	昇降機	×	津波時の浸水深	指定なし		
	その他省エネ	×	便所	×	アスベストの使用	無		
分煙対策	全面禁煙	バリアフリー化	×	開設年月日	1983/02/15	供用廃止日		

## 供給情報

区 分	単位	2016年度	2017年度	2018年度	注記
年間開館日数	日				
1日当たり運営時間	時間				
在籍者数	人				
利用者数	人				
定員数	人				
蔵書冊数	冊				
貸出冊数	冊				
病床数	床				
管理戸数	戸				
入居戸数	戸				
収容台数	台				
利用台数	台				
契約利用台数	台				
証明書発行件数	件				
届出件数	件				
斎場利用件数	件				
貸室①					
貸室②					
貸室③					
貸室④					
貸室⑤					
貸室⑥					
貸室⑦					
貸室⑧					
貸室⑨					
貸室⑩					
貸室⑪					
貸室⑫					
貸室⑬					
貸室⑭					
貸室⑮					
貸室⑯					
貸室⑰					
貸室⑱					
貸室⑳					



《注記》  
 ★グラフ対象指標区分  
 ※貸室①～⑳の各年度表記は、次のとおり  
 [利用コマ数], [利用可能コマ数]

備 考

# 施設カルテ

データ基準日 2018/04/01

施設番号 5025 施設名 ダイアハイツポンプ所

## 財務情報

●歳出 (千円)		2016年度	2017年度	2018年度
歳出合計		0	0	0
内訳	人件費			
	需用費			
	消耗品費			
	光熱水費			
	維持補修費			
	委託料			
維持管理				
指定管理				
訳	土地建物借上料			
	その他経費	0	0	0

※人件費は運営人員数による理論値

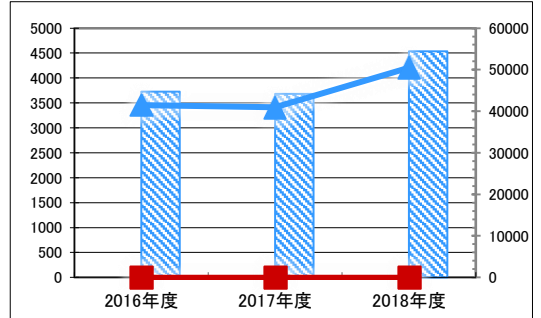
●運営人員数 (人)		2016年度	2017年度	2018年度
常勤				
非常勤				

●歳入 (千円)		2016年度	2017年度	2018年度
歳入合計		0	0	0
内訳	使用料及び手数料			
	目的外使用料			
	国県支出金			
	その他			

## ●施設類型内コストランキング(金額の高い順)

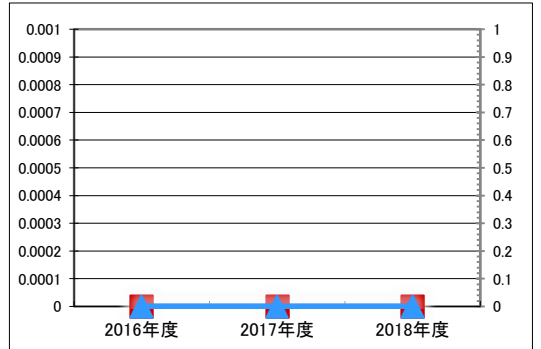
施設分類	上水道施設	総施設数	76
区分	歳出合計(千円)	円/㎡	
2016年度	0	0	
2017年度	0	0	
2018年度	0	0	

(千円) 【歳出の推移】 (円/㎡)



凡 当該施設 総額(千円) 延床面積当たり(円/㎡)  
 例 類型平均 総額(千円) 延床面積当たり(円/㎡)

(千円) 【歳入の推移】 (円/㎡)



凡 当該施設 総額(千円) 延床面積当たり(円/㎡)  
 例 類型平均 総額(千円) 延床面積当たり(円/㎡)

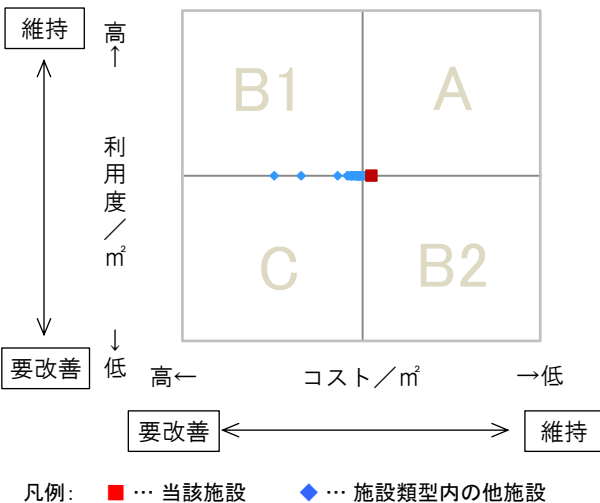
## 特記事項

施設メモ

駐車台数:不明  
 各ポンプ所には、浄水場への導水施設や各家庭への配水施設等があり、安心安全な水道水の供給には欠かすことが出来ない重要施設となっていた。現在、ポンプ所は休止中です。

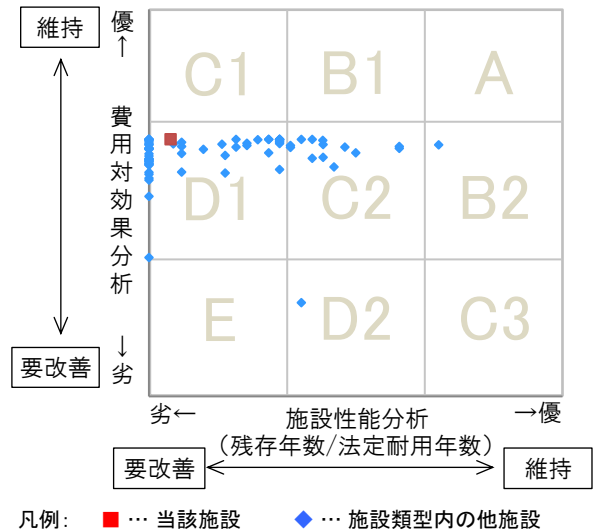
## 費用対効果分析

○供給情報(利用度/㎡)と財務情報(コスト/㎡)による分析



## 一次評価

○費用対効果分析と施設老朽度合いによる分析





# 施設カルテ

施設番号 5026

データ基準日 2018/04/01

## 施設基本情報

施設名	両名ポンプ所			(建物外観写真)
所在地(住所)	三原市沼田東町両名909-2			
部 課 名	水道部工務配水課			
FM大分類	上水道施設	FM中分類	上水道施設	
財産中分類	行政財産(公用)	地 域	三原	
財産小分類	その他の施設(公用)	地 区	沼田東町両名	
中学校区	第五中学校	小学校区	沼田東小学校	
複合化状況	無	避難所指定状況	—	
管理運営	直営	延床面積	27.56 m <sup>2</sup>	
目的外使用		建築面積	25.00 m <sup>2</sup>	
		敷地面積	416.76 m <sup>2</sup>	

施設概要: ポンプ所

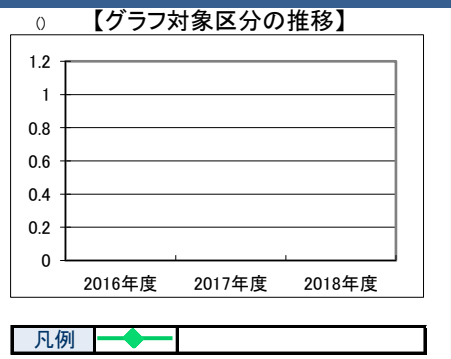
設置目的: 生活用水その他の浄水を市民に供給する

設置根拠法令等: 三原市水道事業の設置に関する条例

用途地域	指定なし	法定容積率	0 %	法定建蔽率	0 %			
用途地域以外の指定地域	指定なし	全棟数	2 棟	駐車台数	2 台			
環境配慮	自然エネルギー・太陽光	×	出入口	×	災害(土砂災害警戒区域等)	指定なし	土地所有状況	市
	屋上緑化・壁面緑化	×	廊下等	×	高潮時の浸水深	指定なし	再調達価額(施設)	0 円
	設備(電気)	×	階段	×	洪水時の浸水深	指定なし		
	設備(雨水・中水)	×	昇降機	×	津波時の浸水深	指定なし		
	その他省エネ	×	便所	×	アスベストの使用	無		
分煙対策	全面禁煙	バリアフリー化	×	開設年月日	1976/03/31	供用廃止日		

## 供給情報

区 分	単位	2016年度	2017年度	2018年度	注記
年間開館日数	日				
1日当たり運営時間	時間				
在籍者数	人				
利用者数	人				
定員数	人				
蔵書冊数	冊				
貸出冊数	冊				
病床数	床				
管理戸数	戸				
入居戸数	戸				
収容台数	台				
利用台数	台				
契約利用台数	台				
証明書発行件数	件				
届出件数	件				
斎場利用件数	件				
貸室①					
貸室②					
貸室③					
貸室④					
貸室⑤					
貸室⑥					
貸室⑦					
貸室⑧					
貸室⑨					
貸室⑩					
貸室⑪					
貸室⑫					
貸室⑬					
貸室⑭					
貸室⑮					
貸室⑯					
貸室⑰					
貸室⑱					
貸室⑳					



《注記》  
 ★グラフ対象指標区分  
 ※貸室①～⑳の各年度表記は、次のとおり  
 [利用コマ数], [利用可能コマ数]

備考

# 施設カルテ

データ基準日 2018/04/01

施設番号 5026 施設名 両名ポンプ所

## 財務情報

### ●歳出 (千円)

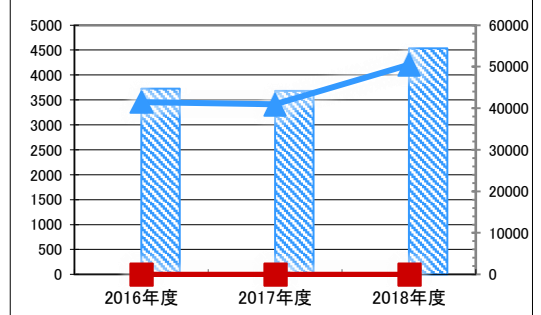
区分	2016年度	2017年度	2018年度
歳出合計	0	0	0
内 人件費			
内 需用費			
消耗品費			
光熱水費			
維持補修費			
内 委託料			
維持管理			
指定管理			
内 土地建物借上料			
内 その他経費	0	0	0

※人件費は運営人員数による理論値

### ●運営人員数 (人)

常勤			
非常勤			

### 【歳出の推移】 (千円) (円/㎡)

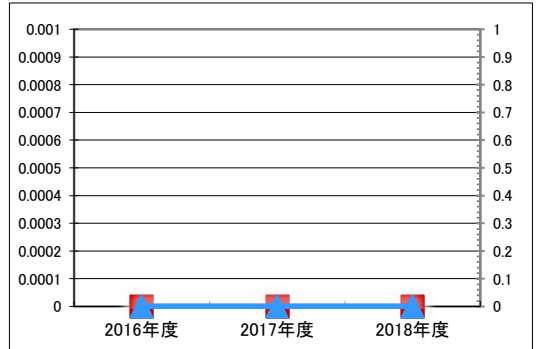


凡 当該施設 総額(千円) 延床面積当たり(円/㎡)  
 例 類型平均 総額(千円) 延床面積当たり(円/㎡)

### ●歳入 (千円)

区分	2016年度	2017年度	2018年度
歳入合計	0	0	0
内 使用料及び手数料			
内 目的外使用料			
内 国県支出金			
内 その他			

### 【歳入の推移】 (千円) (円/㎡)



凡 当該施設 総額(千円) 延床面積当たり(円/㎡)  
 例 類型平均 総額(千円) 延床面積当たり(円/㎡)

### ●施設類型内コストランキング(金額の高い順)

施設分類	上水道施設	総施設数	76
区分	歳出合計(千円)	円/㎡	
2016年度	0	0	
2017年度	0	0	
2018年度	0	0	

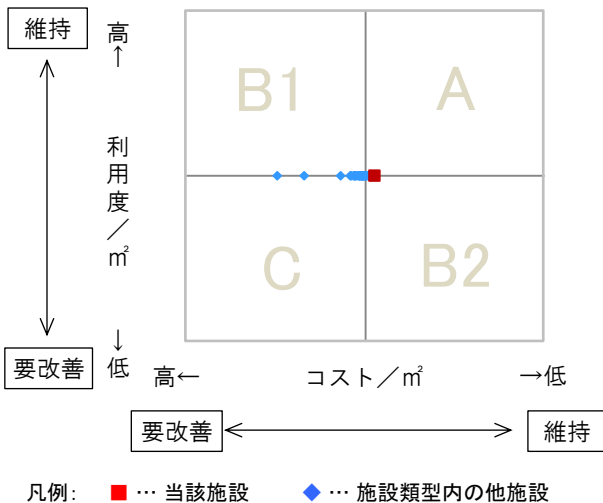
## 特記事項

各ポンプ所には、浄水場への導水施設や各家庭への配水施設等があり、安心安全な水道水の供給には欠かすことが出来ない重要施設となっている。ポンプ所を設置しないと各家庭への水道水の供給ができなくなる等の支障が発生することがある。

施設メモ

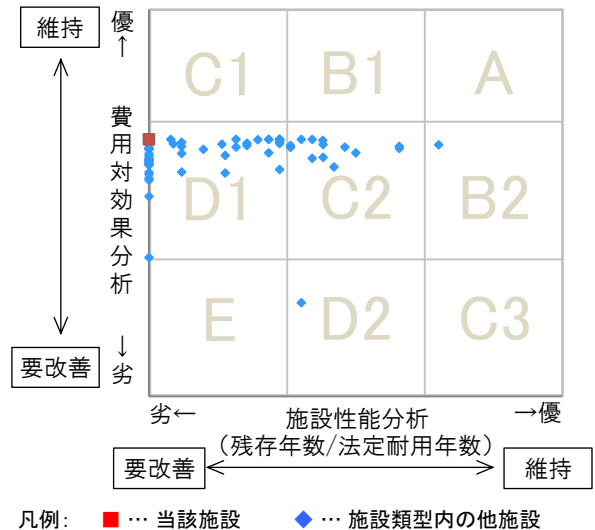
## 費用対効果分析

○供給情報(利用度/㎡)と財務情報(コスト/㎡)による分析



## 一次評価

○費用対効果分析と施設老朽度合いによる分析






# 施設カルテ

施設番号 5027

データ基準日 2018/04/01

## 施設基本情報

施設名	広域和田ポンプ所		
所在地(住所)	三原市和田3丁目7118-1		
部 課 名	水道部工務配水課		
FM大分類	上水道施設	FM中分類	上水道施設
財産中分類	行政財産(公用)	地 域	三原
財産小分類	その他の施設(公用)	地 区	和田3丁目
中学校区	第三中学校	小学校区	田野浦小学校
複合化状況	無	避難所指定状況	—
管理運営	直営	延床面積	58.45 m <sup>2</sup>
目的外使用		建築面積	55.00 m <sup>2</sup>
		敷地面積	389.24 m <sup>2</sup>

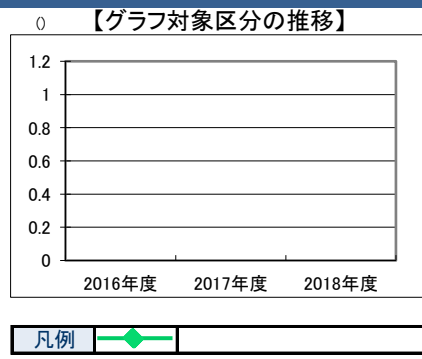


施設概要	ポンプ所
設置目的	生活用水その他の浄水を市民に供給する

設置根拠法令等	三原市水道事業の設置に関する条例					
用途地域	指定なし	法定容積率	0 %			
用途地域以外の指定地域	指定なし	法定建蔽率	0 %			
		全棟数	1 棟			
		駐車台数	2 台			
環境配慮	自然エネルギー・太陽光	×	災害(土砂災害警戒区域等)	指定なし	土地所有状況	市
	屋上緑化・壁面緑化	×	高潮時の浸水深	指定なし	再調達価額(施設)	0 円
	設備(電気)	×	洪水時の浸水深	0.5m未満		
	設備(雨水・中水)	×	津波時の浸水深	指定なし		
	その他省エネ	×	アスベストの使用	無		
	分煙対策	全面禁煙	開設年月日	1976/10/20	供用廃止日	

## 供給情報

区 分	単位	2016年度	2017年度	2018年度	注記
年間開館日数	日				
1日当たり運営時間	時間				
在籍者数	人				
利用者数	人				
定員数	人				
蔵書冊数	冊				
貸出冊数	冊				
病床数	床				
管理戸数	戸				
入居戸数	戸				
収容台数	台				
利用台数	台				
契約利用台数	台				
証明書発行件数	件				
届出件数	件				
斎場利用件数	件				
貸室①					
貸室②					
貸室③					
貸室④					
貸室⑤					
貸室⑥					
貸室⑦					
貸室⑧					
貸室⑨					
貸室⑩					
貸室⑪					
貸室⑫					
貸室⑬					
貸室⑭					
貸室⑮					
貸室⑯					
貸室⑰					
貸室⑱					
貸室⑳					



《注記》  
 ★グラフ対象指標区分  
 ※貸室①～⑳の各年度表記は、次のとおり  
 [利用コマ数], [利用可能コマ数]

備 考



# 施設カルテ

データ基準日 2018/04/01

施設番号 5027 施設名 広域和田ポンプ所

## 財務情報

### ●歳出 (千円)

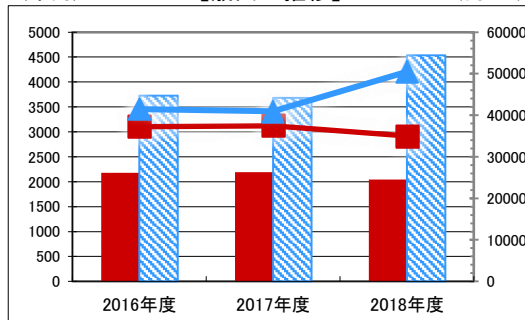
区 分		2016年度	2017年度	2018年度
歳出合計		2,176	2,189	2,046
内 訳	人件費	720	720	720
	消耗品費			
	需用費	1,334	1,353	1,197
	委託料			
	土地建物借上料			
その他経費	122	116	129	

※人件費は運営人員数による理論値

### ●運営人員数 (人)

常勤			
非常勤			

(千円) 【歳出の推移】 (円/㎡)

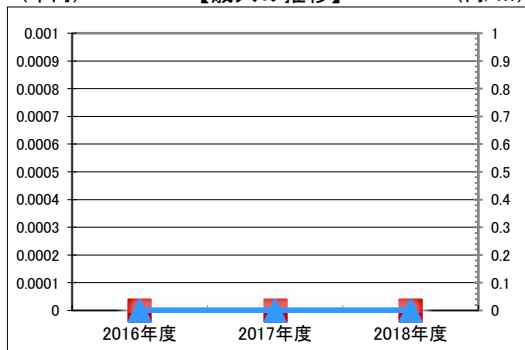


凡 当該施設 総額(千円) 延床面積当たり(円/㎡)  
 例 類型平均 総額(千円) 延床面積当たり(円/㎡)

### ●歳入 (千円)

区 分		2016年度	2017年度	2018年度
歳入合計		0	0	0
内 訳	使用料及び手数料			
	目的外使用料			
	国県支出金			
	その他			

(千円) 【歳入の推移】 (円/㎡)



凡 当該施設 総額(千円) 延床面積当たり(円/㎡)  
 例 類型平均 総額(千円) 延床面積当たり(円/㎡)

### ●施設類型内コストランキング(金額の高い順)

施設分類	上水道施設	総施設数	76
区 分	歳出合計(千円)	円/㎡	
2016年度	2,176 第20位	37,227 第44位	
2017年度	2,189 第18位	37,450 第44位	
2018年度	2,046 第24位	35,008 第46位	

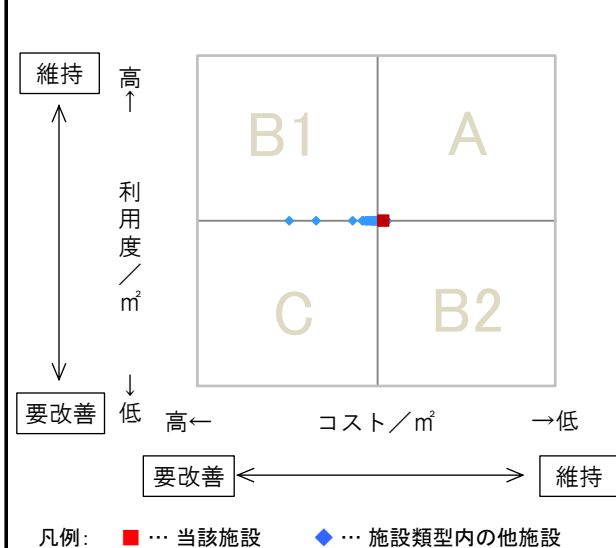
## 特記事項

各ポンプ所には、浄水場への導水施設や各家庭への配水施設等があり、安心安全な水道水の供給には欠かすことが出来ない重要施設となっている。ポンプ所を設置しないと各家庭への水道水の供給ができなくなる等の支障が発生することがある。

施設メモ

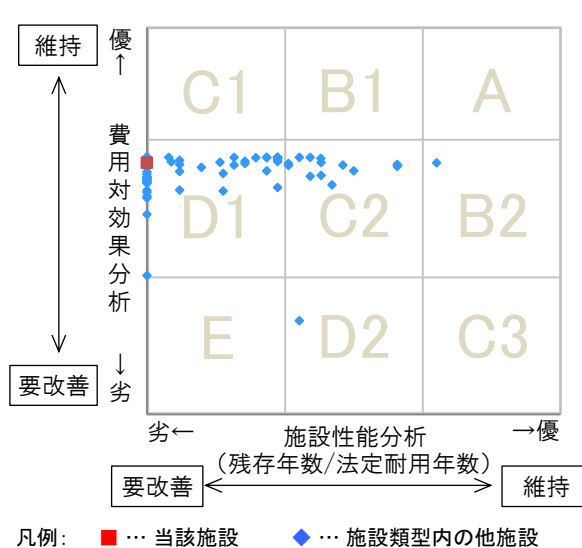
## 費用対効果分析

○供給情報(利用度/㎡)と財務情報(コスト/㎡)による分析



## 一次評価

○費用対効果分析と施設老朽度合いによる分析





# 施設カルテ

施設番号 5028

データ基準日 2018/04/01

## 施設基本情報

施設名	沖浦ポンプ所		
所在地(住所)	三原市須波町		
部 課 名	水道部工務配水課		
FM大分類	上水道施設	FM中分類	上水道施設
財産中分類	行政財産(公用)	地 域	三原
財産小分類	その他の施設(公用)	地 区	須波町
中学校区	第四中学校	小学校区	須波小学校
複合化状況	無	避難所指定状況	—
管理運営	直営	延床面積	29.42 m <sup>2</sup>
目的外使用		建築面積	27.00 m <sup>2</sup>
		敷地面積	125.55 m <sup>2</sup>

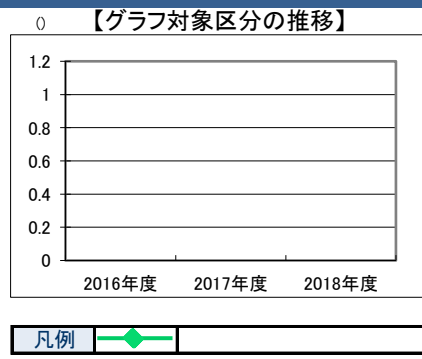


施設概要	ポンプ所
設置目的	生活用水その他の浄水を市民に供給する

設置根拠法令等	三原市水道事業の設置に関する条例							
用途地域	指定なし	法定容積率	0 %	法定建蔽率	0 %			
用途地域以外の指定地域	指定なし	全棟数	1 棟	駐車台数	0 台			
環境配慮	自然エネルギー・太陽光	×	出入口	×	災害(土砂災害警戒区域等)	指定なし	土地所有状況	市
	屋上緑化・壁面緑化	×	廊下等	×	高潮時の浸水深	指定なし	再調達価額(施設)	0 円
	設備(電気)	×	階段	×	洪水時の浸水深	指定なし		
	設備(雨水・中水)	×	昇降機	×	津波時の浸水深	指定なし		
	その他省エネ	×	便所	×	アスベストの使用	無		
分煙対策	全面禁煙	バリアフリー化	×	開設年月日	1975/03/26	供用廃止日		

## 供給情報

区 分	単位	2016年度	2017年度	2018年度	注記
年間開館日数	日				
1日当たり運営時間	時間				
在籍者数	人				
利用者数	人				
定員数	人				
蔵書冊数	冊				
貸出冊数	冊				
病床数	床				
管理戸数	戸				
入居戸数	戸				
収容台数	台				
利用台数	台				
契約利用台数	台				
証明書発行件数	件				
届出件数	件				
斎場利用件数	件				
貸室①					
貸室②					
貸室③					
貸室④					
貸室⑤					
貸室⑥					
貸室⑦					
貸室⑧					
貸室⑨					
貸室⑩					
貸室⑪					
貸室⑫					
貸室⑬					
貸室⑭					
貸室⑮					
貸室⑯					
貸室⑰					
貸室⑱					
貸室⑳					



《注記》  
 ★グラフ対象指標区分  
 ※貸室①～⑳の各年度表記は、次のとおり  
 [利用コマ数], [利用可能コマ数]

備考

# 施設カルテ

データ基準日 2018/04/01

施設番号 5028 施設名 沖浦ポンプ所

## 財務情報

### ●歳出

区 分		2016年度	2017年度	2018年度
歳出合計		1,400	1,383	4,068
内訳	人件費	720	720	720
	消耗品費			
	需用費			
	光熱水費	477	548	1,124
	維持補修費	81		2,095
訳	委託料			
	維持管理			
	指定管理			
土地建物借上料				
その他経費	122	116	129	

※人件費は運営人員数による理論値

### ●運営人員数

区 分		2016年度	2017年度	2018年度
常勤				
非常勤				

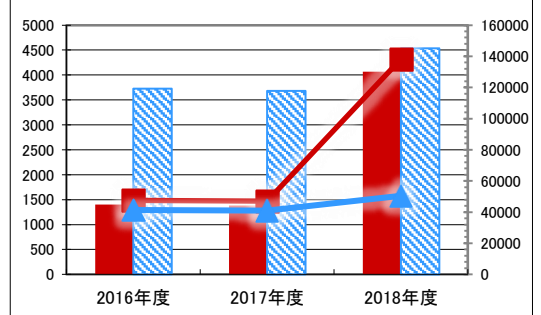
### ●歳入

区 分		2016年度	2017年度	2018年度
歳入合計		0	0	0
内訳	使用料及び手数料			
	目的外使用料			
	国県支出金			
	その他			

### ●施設類型内コストランキング(金額の高い順)

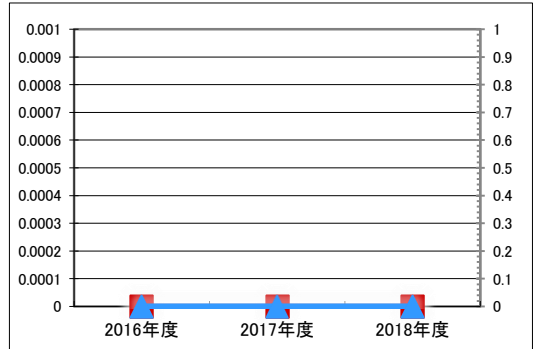
施設分類	上水道施設	総施設数	76
区 分	歳出合計(千円)	円/㎡	
2016年度	1,400 第30位	47,580 第37位	
2017年度	1,383 第28位	47,021 第38位	
2018年度	4,068 第13位	138,266 第19位	

(千円) 【歳出の推移】 (円/㎡)



凡 当該施設 総額(千円) 延床面積当たり(円/㎡)  
 例 類型平均 総額(千円) 延床面積当たり(円/㎡)

(千円) 【歳入の推移】 (円/㎡)



凡 当該施設 総額(千円) 延床面積当たり(円/㎡)  
 例 類型平均 総額(千円) 延床面積当たり(円/㎡)

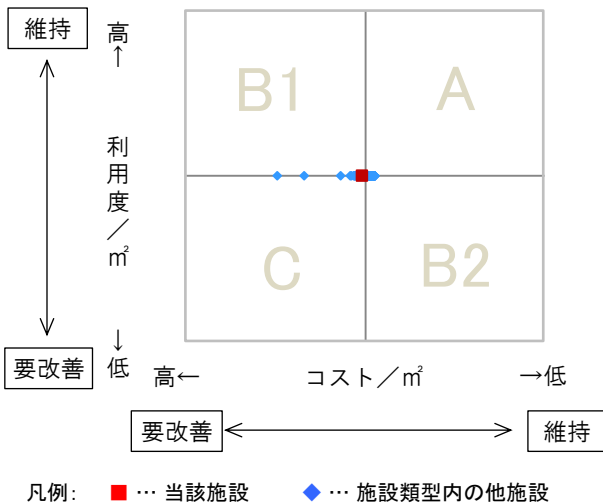
## 特記事項

各ポンプ所には、浄水場への導水施設や各家庭への配水施設等があり、安心安全な水道水の供給には欠かすことが出来ない重要施設となっている。ポンプ所を設置しないと各家庭への水道水の供給ができなくなる等の支障が発生することがある。

施設メモ

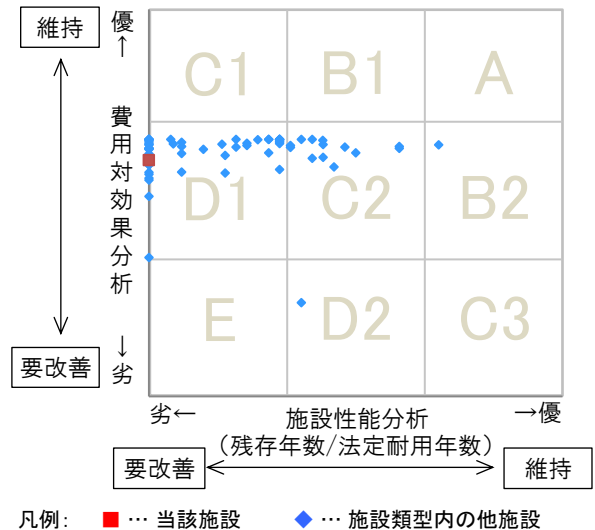
## 費用対効果分析

○供給情報(利用度/㎡)と財務情報(コスト/㎡)による分析



## 一次評価

○費用対効果分析と施設老朽度合いによる分析





# 施設カルテ

施設番号 5029

データ基準日 2018/04/01

## 施設基本情報

施設名	広域須波ポンプ所		
所在地(住所)	三原市須波2丁目1249-4		
部 課 名	水道部工務配水課		
FM大分類	上水道施設	FM中分類	上水道施設
財産中分類	行政財産(公用)	地 域	三原
財産小分類	その他の施設(公用)	地 区	須波2丁目
中学校区	第四中学校	小学校区	須波小学校
複合化状況	無	避難所指定状況	—
管理運営	直営	延床面積	24.46 m <sup>2</sup>
目的外使用		建築面積	22.40 m <sup>2</sup>
		敷地面積	45.75 m <sup>2</sup>

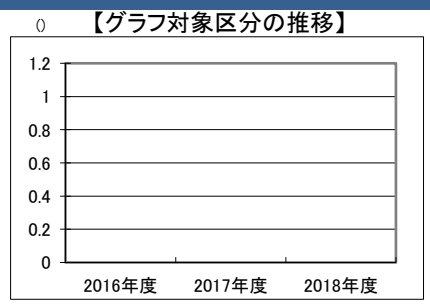


施設概要	ポンプ所
設置目的	生活用水その他の浄水を市民に供給する

設置根拠法令等	三原市水道事業の設置に関する条例							
用途地域	指定なし	法定容積率	0 %	法定建蔽率	0 %			
用途地域以外の指定地域	指定なし	全棟数	2 棟	駐車台数	0 台			
環境配慮	自然エネルギー・太陽光	×	出入口	×	災害(土砂災害警戒区域等)	危険箇所(土石流)	土地所有状況	市
	屋上緑化・壁面緑化	×	廊下等	×	高潮時の浸水深	指定なし	再調達価額(施設)	0 円
	設備(電気)	×	階段	×	洪水時の浸水深	指定なし		
	設備(雨水・中水)	×	昇降機	×	津波時の浸水深	指定なし		
	その他省エネ	×	便所	×	アスベストの使用	無		
分煙対策	全面禁煙	バリアフリー化	駐車場	×	開設年月日	1976/03/25	供用廃止日	

## 供給情報

区 分	単位	2016年度	2017年度	2018年度	注記
年間開館日数	日				
1日当たり運営時間	時間				
在籍者数	人				
利用者数	人				
定員数	人				
蔵書冊数	冊				
貸出冊数	冊				
病床数	床				
管理戸数	戸				
入居戸数	戸				
収容台数	台				
利用台数	台				
契約利用台数	台				
証明書発行件数	件				
届出件数	件				
斎場利用件数	件				
貸室①					
貸室②					
貸室③					
貸室④					
貸室⑤					
貸室⑥					
貸室⑦					
貸室⑧					
貸室⑨					
貸室⑩					
貸室⑪					
貸室⑫					
貸室⑬					
貸室⑭					
貸室⑮					
貸室⑯					
貸室⑰					
貸室⑱					
貸室⑳					



《注記》  
 ★グラフ対象指標区分  
 ※貸室①～⑳の各年度表記は、次のとおり  
 [利用コマ数], [利用可能コマ数]

備考

# 施設カルテ

データ基準日 2018/04/01

施設番号 5029 施設名 広域須波ポンプ所

## 財務情報

### ●歳出 (千円)

区分	2016年度	2017年度	2018年度
歳出合計	4,489	4,940	5,343
内 人件費	720	720	720
内 需用費			
消耗品費			
光熱水費	3,647	4,105	4,202
維持補修費			291
内 委託料			
維持管理			
指定管理			
内 土地建物借上料			
内 その他経費	121	116	130

※人件費は運営人員数による理論値

### ●運営人員数 (人)

区分	2016年度	2017年度	2018年度
常勤			
非常勤			

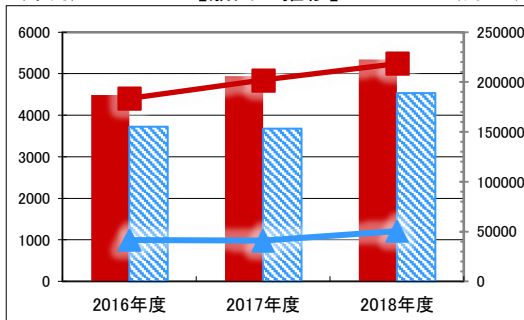
### ●歳入 (千円)

区分	2016年度	2017年度	2018年度
歳入合計	0	0	0
内 使用料及び手数料			
内 目的外使用料			
内 国県支出金			
内 その他			

### ●施設類型内コストランキング(金額の高い順)

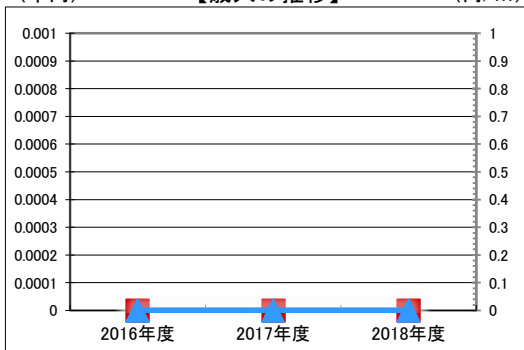
施設分類	上水道施設	総施設数	76
区分	歳出合計(千円)	円/㎡	
2016年度	4,489 第9位	183,514 第8位	
2017年度	4,940 第8位	201,967 第8位	
2018年度	5,343 第10位	218,425 第8位	

【歳出の推移】 (千円) (円/㎡)



凡 当該施設 総額(千円) 延床面積当たり(円/㎡)  
 例 類型平均 総額(千円) 延床面積当たり(円/㎡)

【歳入の推移】 (千円) (円/㎡)



凡 当該施設 総額(千円) 延床面積当たり(円/㎡)  
 例 類型平均 総額(千円) 延床面積当たり(円/㎡)

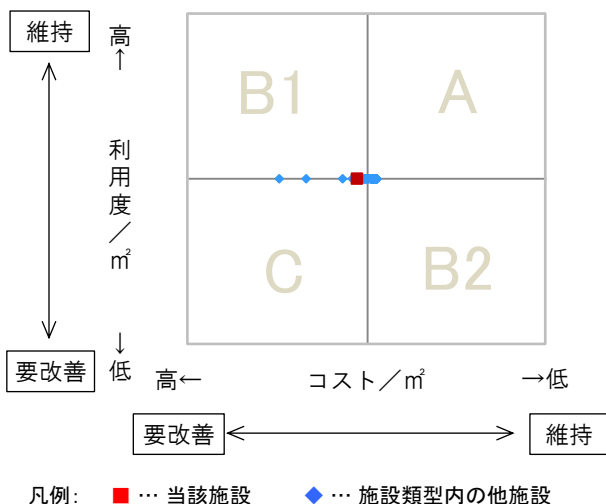
## 特記事項

各ポンプ所には、浄水場への導水施設や各家庭への配水施設等があり、安心安全な水道水の供給には欠かすことが出来ない重要施設となっている。ポンプ所を設置しないと各家庭への水道水の供給ができなくなる等の支障が発生することがある。

施設メモ

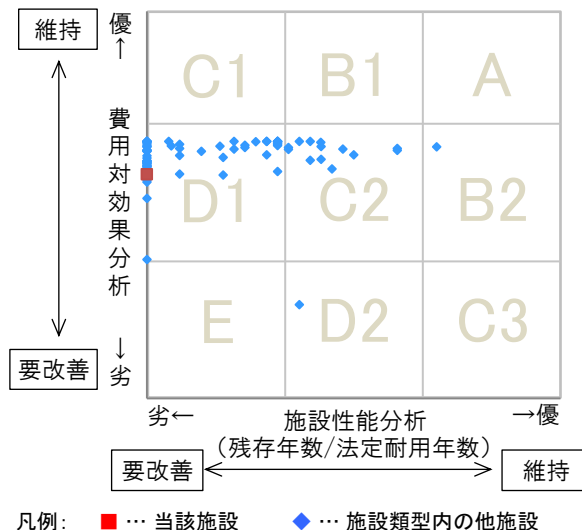
## 費用対効果分析

○供給情報(利用度/㎡)と財務情報(コスト/㎡)による分析



## 一次評価

○費用対効果分析と施設老朽度合いによる分析







# 施設カルテ

施設番号 5030

データ基準日 2018/04/01

## 施設基本情報

施設名	須波西ポンプ所		
所在地(住所)	三原市須波2丁目3451-2		
部 課 名	水道部工務配水課		
FM大分類	上水道施設	FM中分類	上水道施設
財産中分類	行政財産(公用)	地 域	三原
財産小分類	その他の施設(公用)	地 区	須波2丁目
中学校区	第四中学校	小学校区	須波小学校
複合化状況	無	避難所指定状況	—
管理運営	直営	延床面積	37.55 m <sup>2</sup>
目的外使用		建築面積	30.00 m <sup>2</sup>
		敷地面積	153.00 m <sup>2</sup>

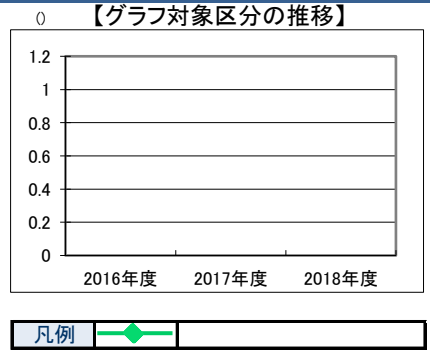


施設概要	ポンプ所		
設置目的	生活用水その他の浄水を市民に供給する		

設置根拠法令等	三原市水道事業の設置に関する条例			
用途地域	指定なし	法定容積率	0 %	
用途地域以外の指定地域	指定なし	法定建蔽率	0 %	
環境配慮	自然エネルギー・太陽光	×	全棟数	2 棟
	屋上緑化・壁面緑化	×	駐車台数	0 台
	設備(電気)	×	災害(土砂災害警戒区域等)	指定なし
	設備(雨水・中水)	×	災害(高潮時の浸水深)	指定なし
	その他省エネ	×	災害(洪水時の浸水深)	指定なし
	分煙対策	全面禁煙	災害(津波時の浸水深)	指定なし
			アスベストの使用	無
			開設年月日	1978/03/31

## 供給情報

区 分	単位	2016年度	2017年度	2018年度	注記
年間開館日数	日				
1日当たり運営時間	時間				
在籍者数	人				
利用者数	人				
定員数	人				
蔵書冊数	冊				
貸出冊数	冊				
病床数	床				
管理戸数	戸				
入居戸数	戸				
収容台数	台				
利用台数	台				
契約利用台数	台				
証明書発行件数	件				
届出件数	件				
斎場利用件数	件				
貸室①					
貸室②					
貸室③					
貸室④					
貸室⑤					
貸室⑥					
貸室⑦					
貸室⑧					
貸室⑨					
貸室⑩					
貸室⑪					
貸室⑫					
貸室⑬					
貸室⑭					
貸室⑮					
貸室⑯					
貸室⑰					
貸室⑱					
貸室⑳					



《注記》  
 ★グラフ対象指標区分  
 ※貸室①～⑳の各年度表記は、次のとおり  
 [利用コマ数], [利用可能コマ数]

備 考

# 施設カルテ

データ基準日 2018/04/01

施設番号 5030 施設名 須波西ポンプ所

## 財務情報

### ●歳出

区 分		2016年度	2017年度	2018年度
歳出合計		5,549	5,747	5,588
内訳	人件費	720	720	720
	消耗品費			
	需用費	4,424	4,911	4,739
	光熱水費			
	維持補修費	284		
委託料	維持管理			
	指定管理			
	土地建物借上料			
その他経費	121	115	129	

※人件費は運営人員数による理論値

### ●運営人員数

区 分		2016年度	2017年度	2018年度
常勤				
非常勤				

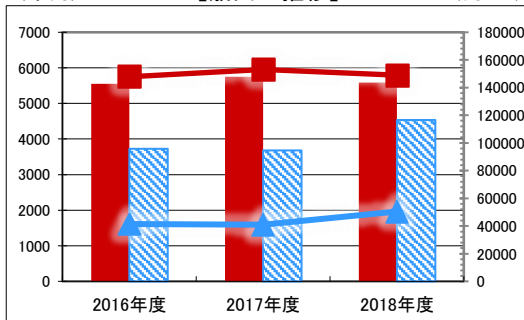
### ●歳入

区 分		2016年度	2017年度	2018年度
歳入合計		0	0	0
内訳	使用料及び手数料			
	目的外使用料			
	国県支出金			
	その他			

### ●施設類型内コストランキング(金額の高い順)

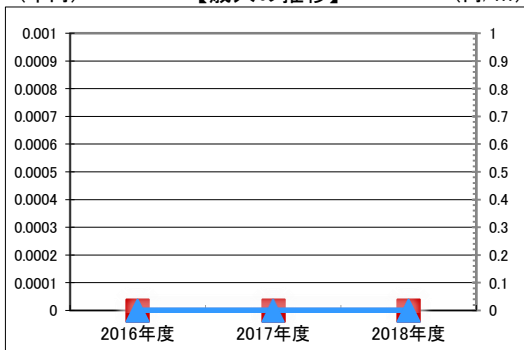
施設分類	上水道施設	総施設数	76
区 分	歳出合計(千円)	円/㎡	
2016年度	5,549 第8位	147,772 第16位	
2017年度	5,747 第7位	153,040 第14位	
2018年度	5,588 第9位	148,810 第16位	

(千円) 【歳出の推移】 (円/㎡)



凡 当該施設 総額(千円) 延床面積当たり(円/㎡)  
 例 類型平均 総額(千円) 延床面積当たり(円/㎡)

(千円) 【歳入の推移】 (円/㎡)



凡 当該施設 総額(千円) 延床面積当たり(円/㎡)  
 例 類型平均 総額(千円) 延床面積当たり(円/㎡)

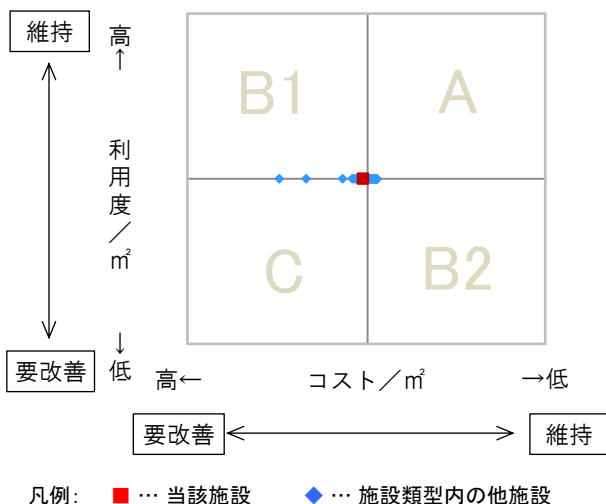
## 特記事項

各ポンプ所には、浄水場への導水施設や各家庭への配水施設等があり、安心安全な水道水の供給には欠かすことが出来ない重要施設となっている。ポンプ所を設置しないと各家庭への水道水の供給ができなくなる等の支障が発生することがある。

施設メモ

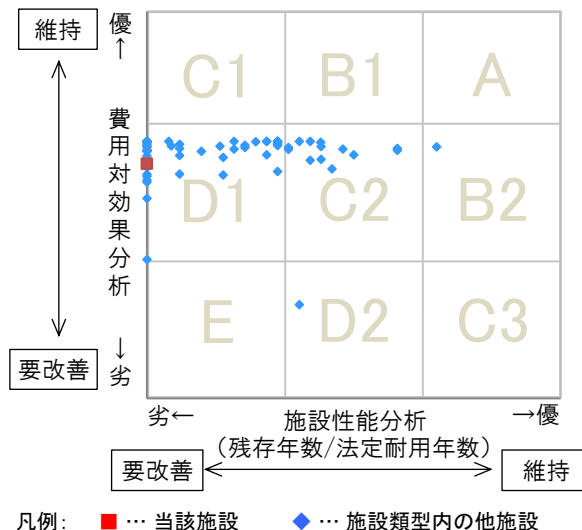
## 費用対効果分析

○供給情報(利用度/㎡)と財務情報(コスト/㎡)による分析



## 一次評価

○費用対効果分析と施設老朽度合いによる分析





# 施設カルテ

施設番号 5031

データ基準日 2018/04/01

## 施設基本情報

施設名	平原ポンプ所		
所在地(住所)	三原市幸崎町能地		
部 課 名	水道部工務配水課		
FM大分類	上水道施設	FM中分類	上水道施設
財産中分類	行政財産(公用)	地 域	三原
財産小分類	その他の施設(公用)	地 区	幸崎能地
中学校区	幸崎中学校	小学校区	幸崎小学校
複合化状況	無	避難所指定状況	—
管理運営	直営	延床面積	9.05 m <sup>2</sup>
目的外使用		建築面積	8.00 m <sup>2</sup>
		敷地面積	24.00 m <sup>2</sup>

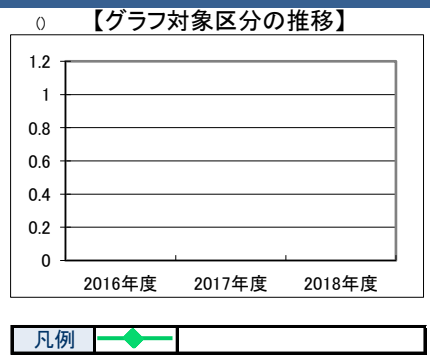


施設概要	ポンプ所
設置目的	生活用水その他の浄水を市民に供給する

設置根拠法令等	三原市水道事業の設置に関する条例							
用途地域	指定なし	法定容積率	0 %	法定建蔽率	0 %			
用途地域以外の指定地域	指定なし	全棟数	1 棟	駐車台数	1 台			
環境配慮	自然エネルギー・太陽光	×	出入口	×	災害(土砂災害警戒区域等)	危険箇所(土石流)	土地所有状況	市
	屋上緑化・壁面緑化	×	廊下等	×	高潮時の浸水深	指定なし	再調達価額(施設)	0 円
	設備(電気)	×	階段	×	洪水時の浸水深	指定なし		
	設備(雨水・中水)	×	昇降機	×	津波時の浸水深	指定なし		
	その他省エネ	×	便所	×	アスベストの使用	無		
分煙対策	全面禁煙	バリアフリー化	駐 車 場	×	開設年月日	1973/02/20	供用廃止日	

## 供給情報

区 分	単位	2016年度	2017年度	2018年度	注記
年間開館日数	日				
1日当たり運営時間	時間				
在籍者数	人				
利用者数	人				
定員数	人				
蔵書冊数	冊				
貸出冊数	冊				
病床数	床				
管理戸数	戸				
入居戸数	戸				
収容台数	台				
利用台数	台				
契約利用台数	台				
証明書発行件数	件				
届出件数	件				
斎場利用件数	件				
貸室①					
貸室②					
貸室③					
貸室④					
貸室⑤					
貸室⑥					
貸室⑦					
貸室⑧					
貸室⑨					
貸室⑩					
貸室⑪					
貸室⑫					
貸室⑬					
貸室⑭					
貸室⑮					
貸室⑯					
貸室⑰					
貸室⑱					
貸室⑳					



《注記》  
 ★グラフ対象指標区分  
 ※貸室①～⑳の各年度表記は、次のとおり  
 [利用コマ数], [利用可能コマ数]

備 考

# 施設カルテ

データ基準日 2018/04/01

施設番号 5031 施設名 平原ポンプ所

## 財務情報

### ●歳出

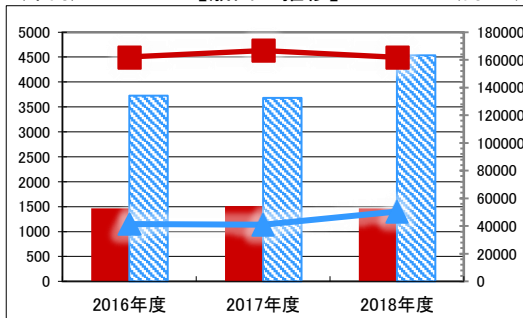
区 分		2016年度	2017年度	2018年度
歳出合計		1,468	1,509	1,464
内 訳	人件費	720	720	720
	消耗品費			
	需用費	627	673	578
	光熱水費			38
	維持補修費			
委 託 料	維持管理			
	指定管理			
	土地建物借上料			
その他経費	121	115	129	

※人件費は運営人員数による理論値

### ●運営人員数

区 分		2016年度	2017年度	2018年度
常勤				
非常勤				

【歳出の推移】 (千円) (円/㎡)

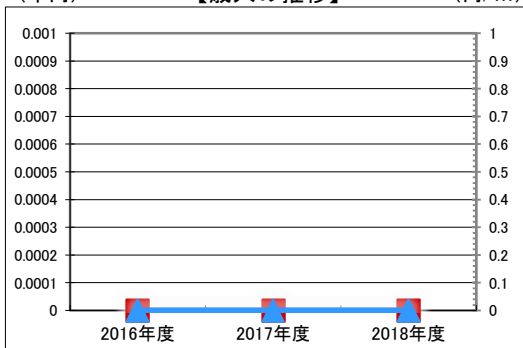


凡 当該施設 総額(千円) 延床面積当たり(円/㎡)  
 例 類型平均 総額(千円) 延床面積当たり(円/㎡)

### ●歳入

区 分		2016年度	2017年度	2018年度
歳入合計		0	0	0
内 訳	使用料及び手数料			
	目的外使用料			
	国県支出金			
	その他			

【歳入の推移】 (千円) (円/㎡)



凡 当該施設 総額(千円) 延床面積当たり(円/㎡)  
 例 類型平均 総額(千円) 延床面積当たり(円/㎡)

### ●施設類型内コストランキング(金額の高い順)

施設分類	上水道施設	総施設数	76
区 分	歳出合計(千円)	円/㎡	
2016年度	1,468 第27位	162,193 第12位	
2017年度	1,509 第27位	166,687 第12位	
2018年度	1,464 第27位	161,813 第14位	

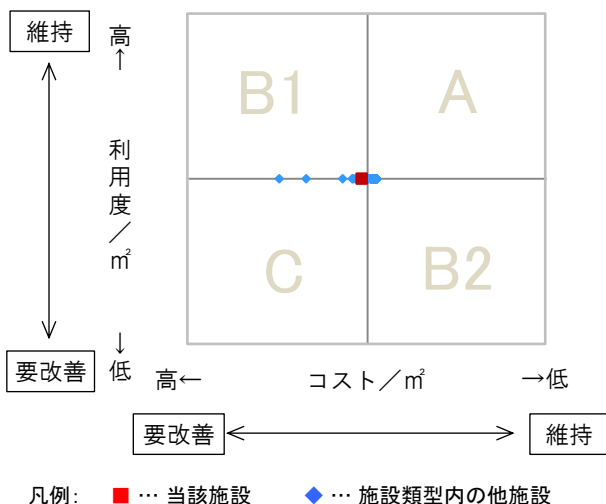
## 特記事項

各ポンプ所には、浄水場への導水施設や各家庭への配水施設等があり、安心安全な水道水の供給には欠かすことが出来ない重要施設となっている。ポンプ所を設置しないと各家庭への水道水の供給ができなくなる等の支障が発生することがある。

施設メモ

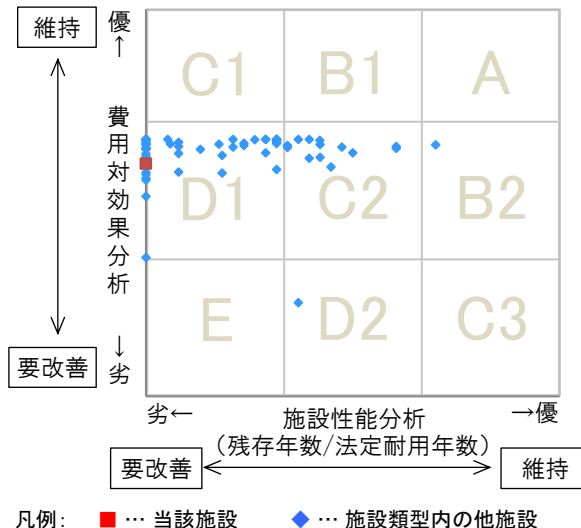
## 費用対効果分析

○供給情報(利用度/㎡)と財務情報(コスト/㎡)による分析



## 一次評価

○費用対効果分析と施設老朽度合いによる分析





# 施設カルテ

施設番号 5032

データ基準日 2018/04/01

## 施設基本情報

施設名	本能地ポンプ所		
所在地(住所)	三原市幸崎町能地		
部 課 名	水道部工務配水課		
FM大分類	上水道施設	FM中分類	上水道施設
財産中分類	行政財産(公用)	地 域	三原
財産小分類	その他の施設(公用)	地 区	幸崎能地
中学校区	幸崎中学校	小学校区	幸崎小学校
複合化状況	無	避難所指定状況	—
管理運営	直営	延床面積	7.05 m <sup>2</sup>
目的外使用		建築面積	6.00 m <sup>2</sup>
		敷地面積	50.00 m <sup>2</sup>

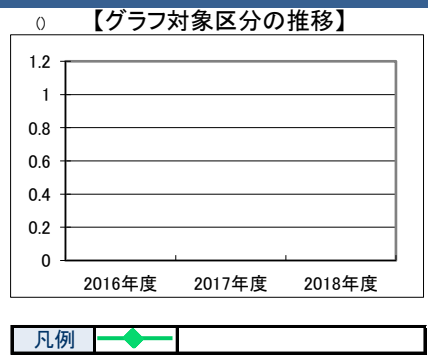


施設概要	ポンプ所
設置目的	生活用水その他の浄水を市民に供給する

設置根拠法令等	三原市水道事業の設置に関する条例							
用途地域	指定なし	法定容積率	0 %					
用途地域以外の指定地域	指定なし	法定建蔽率	0 %					
		全棟数	2 棟					
		駐車台数	0 台					
環境配慮	自然エネルギー・太陽光	×	出入口	×	災害(土砂災害警戒区域等)	指定なし	土地所有状況	市
	屋上緑化・壁面緑化	×	廊下等	×	高潮時の浸水深	指定なし	再調達価額(施設)	0 円
	設備(電気)	×	階段	×	洪水時の浸水深	指定なし		
	設備(雨水・中水)	×	昇降機	×	津波時の浸水深	指定なし		
	その他省エネ	×	便所	×	アスベストの使用	無		
	分煙対策	全面禁煙	駐車場	×	開設年月日	1972/01/30	供用廃止日	

## 供給情報

区 分	単位	2016年度	2017年度	2018年度	注記
年間開館日数	日				
1日当たり運営時間	時間				
在籍者数	人				
利用者数	人				
定員数	人				
蔵書冊数	冊				
貸出冊数	冊				
病床数	床				
管理戸数	戸				
入居戸数	戸				
収容台数	台				
利用台数	台				
契約利用台数	台				
証明書発行件数	件				
届出件数	件				
斎場利用件数	件				
貸室①					
貸室②					
貸室③					
貸室④					
貸室⑤					
貸室⑥					
貸室⑦					
貸室⑧					
貸室⑨					
貸室⑩					
貸室⑪					
貸室⑫					
貸室⑬					
貸室⑭					
貸室⑮					
貸室⑯					
貸室⑰					
貸室⑱					
貸室⑳					



《注記》  
 ★グラフ対象指標区分  
 ※貸室①～⑳の各年度表記は、次のとおり  
 [利用コマ数], [利用可能コマ数]

備 考

# 施設カルテ

データ基準日 2018/04/01

施設番号 5032 施設名 本能地ポンプ所

## 財務情報

### ●歳出

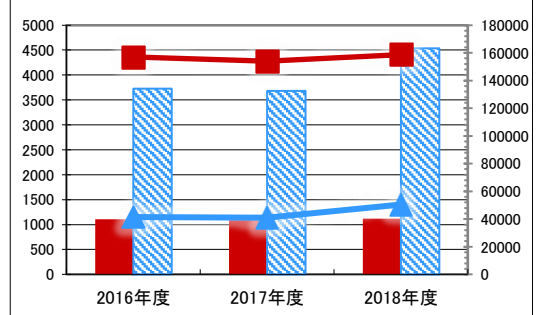
区 分		2016年度	2017年度	2018年度
歳出合計		1,107	1,085	1,119
内	人件費	720	720	720
	消耗品費			
	需用費			
	光熱水費	233	250	270
	維持補修費	32		
訳	委託料			
	維持管理			
	指定管理			
	土地建物借上料			
	その他経費	121	115	129

※人件費は運営人員数による理論値

### ●運営人員数

区 分		2016年度	2017年度	2018年度
常勤				
非常勤				

【歳出の推移】 (千円) (円/㎡)

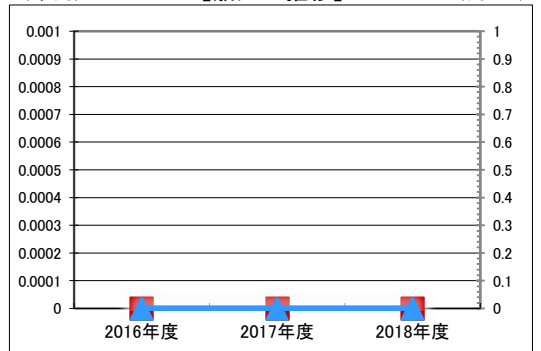


凡 当該施設 総額(千円) 延床面積当たり(円/㎡)  
 例 類型平均 総額(千円) 延床面積当たり(円/㎡)

### ●歳入

区 分		2016年度	2017年度	2018年度
歳入合計		0	0	0
内	使用料及び手数料			
	目的外使用料			
	国県支出金			
訳	その他			

【歳入の推移】 (千円) (円/㎡)



凡 当該施設 総額(千円) 延床面積当たり(円/㎡)  
 例 類型平均 総額(千円) 延床面積当たり(円/㎡)

### ●施設類型内コストランキング(金額の高い順)

施設分類	上水道施設		総施設数	76
区 分	歳出合計(千円)	円/㎡		
2016年度	1,107	第37位	156,981	第15位
2017年度	1,085	第37位	153,967	第13位
2018年度	1,119	第35位	158,687	第15位

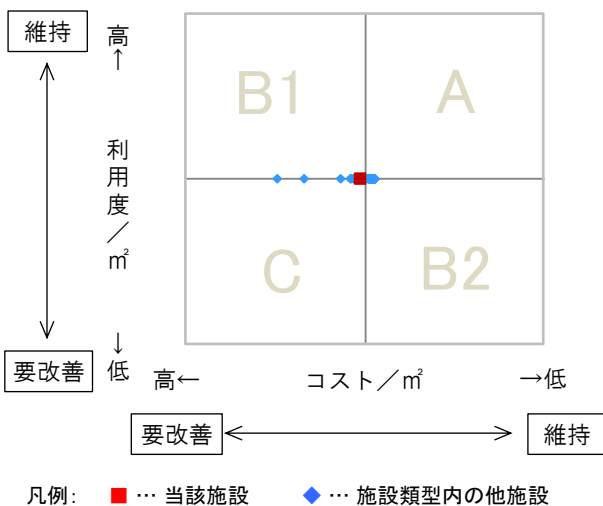
## 特記事項

各ポンプ所には、浄水場への導水施設や各家庭への配水施設等があり、安心安全な水道水の供給には欠かすことが出来ない重要施設となっている。ポンプ所を設置しないと各家庭への水道水の供給ができなくなる等の支障が発生することがある。

施設メモ

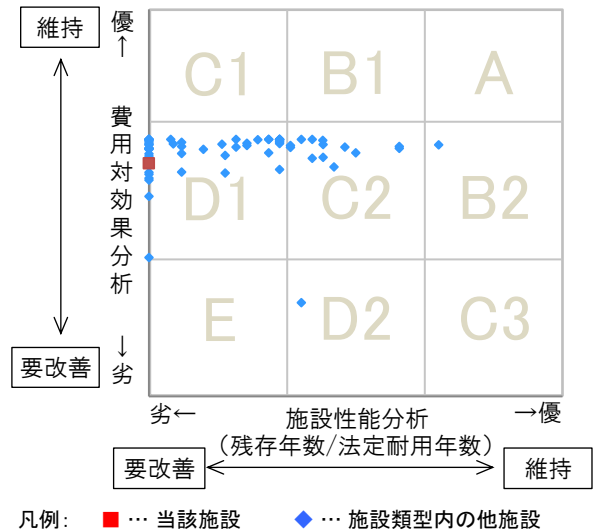
## 費用対効果分析

○供給情報(利用度/㎡)と財務情報(コスト/㎡)による分析



## 一次評価

○費用対効果分析と施設老朽度合いによる分析







# 施設カルテ

施設番号 5033

データ基準日 2018/04/01

## 施設基本情報

施設名	須波駅上ポンプ所		
所在地(住所)	三原市須波2丁目364-3		
部 課 名	水道部工務配水課		
FM大分類	上水道施設	FM中分類	上水道施設
財産中分類	行政財産(公用)	地 域	三原
財産小分類	その他の施設(公用)	地 区	須波2丁目
中学校区	第四中学校	小学校区	須波小学校
複合化状況	無	避難所指定状況	—
管理運営	直営	延床面積	7.05 m <sup>2</sup>
目的外使用		建築面積	6.00 m <sup>2</sup>
		敷地面積	44.03 m <sup>2</sup>

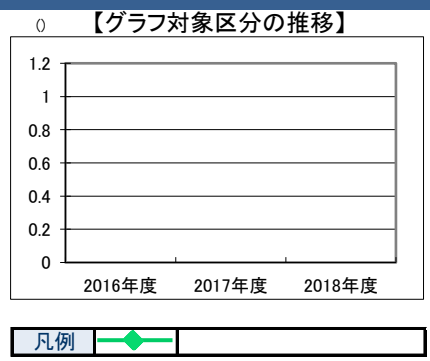


施設概要	ポンプ所
設置目的	生活用水その他の浄水を市民に供給する

設置根拠法令等	三原市水道事業の設置に関する条例							
用途地域	指定なし	法定容積率	0 %	法定建蔽率	0 %			
用途地域以外の指定地域	指定なし	全棟数	1 棟	駐車台数	0 台			
環境配慮	自然エネルギー・太陽光	×	出入口	×	災害(土砂災害警戒区域等)	指定なし	土地所有状況	市
	屋上緑化・壁面緑化	×	廊下等	×	高潮時の浸水深	指定なし	再調達価額(施設)	0 円
	設備(電気)	×	階段	×	洪水時の浸水深	指定なし		
	設備(雨水・中水)	×	昇降機	×	津波時の浸水深	指定なし		
	その他省エネ	×	便所	×	アスベストの使用	無		
分煙対策	全面禁煙	バリアフリー化	×	開設年月日	1978/03/31	供用廃止日		

## 供給情報

区 分	単位	2016年度	2017年度	2018年度	注記
年間開館日数	日				
1日当たり運営時間	時間				
在籍者数	人				
利用者数	人				
定員数	人				
蔵書冊数	冊				
貸出冊数	冊				
病床数	床				
管理戸数	戸				
入居戸数	戸				
収容台数	台				
利用台数	台				
契約利用台数	台				
証明書発行件数	件				
届出件数	件				
斎場利用件数	件				
貸室①					
貸室②					
貸室③					
貸室④					
貸室⑤					
貸室⑥					
貸室⑦					
貸室⑧					
貸室⑨					
貸室⑩					
貸室⑪					
貸室⑫					
貸室⑬					
貸室⑭					
貸室⑮					
貸室⑯					
貸室⑰					
貸室⑱					
貸室⑳					



《注記》  
 ★グラフ対象指標区分  
 ※貸室①～⑳の各年度表記は、次のとおり  
 [利用コマ数], [利用可能コマ数]

備考

# 施設カルテ

データ基準日 2018/04/01

施設番号 5033 施設名 須波駅上ポンプ所

## 財務情報

### ●歳出

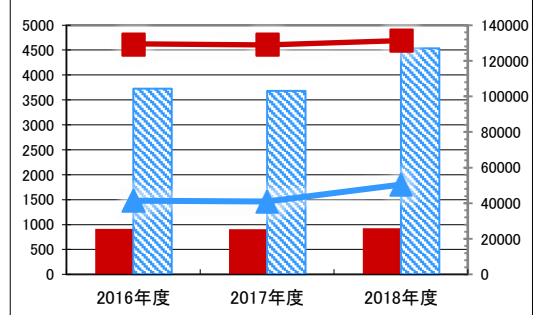
区 分		2016年度	2017年度	2018年度
歳出合計		913	909	926
内訳	人件費	720	720	720
	消耗品費			
	需用費	72	74	77
	委託料			
	土地建物借上料			
その他経費	121	115	129	

※人件費は運営人員数による理論値

### ●運営人員数

区 分		2016年度	2017年度	2018年度
常勤				
非常勤				

【歳出の推移】 (千円) (円/㎡)

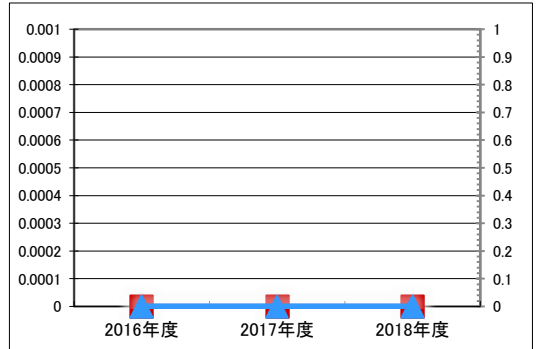


凡 当該施設 総額(千円) 延床面積当たり(円/㎡)  
 例 類型平均 総額(千円) 延床面積当たり(円/㎡)

### ●歳入

区 分		2016年度	2017年度	2018年度
歳入合計		0	0	0
内訳	使用料及び手数料			
	目的外使用料			
	国県支出金			
	その他			

【歳入の推移】 (千円) (円/㎡)



凡 当該施設 総額(千円) 延床面積当たり(円/㎡)  
 例 類型平均 総額(千円) 延床面積当たり(円/㎡)

### ●施設類型内コストランキング(金額の高い順)

施設分類	上水道施設	総施設数	76
区 分	歳出合計(千円)	円/㎡	
2016年度	913 第48位	129,440 第19位	
2017年度	909 第44位	128,882 第19位	
2018年度	926 第44位	131,321 第20位	

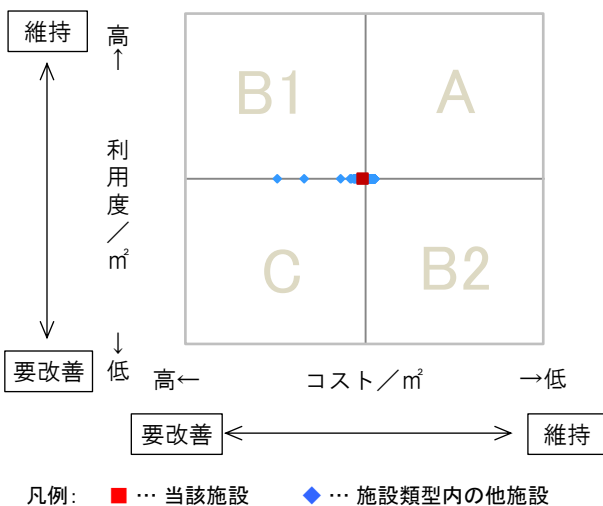
## 特記事項

各ポンプ所には、浄水場への導水施設や各家庭への配水施設等があり、安心安全な水道水の供給には欠かすことが出来ない重要施設となっている。ポンプ所を設置しないと各家庭への水道水の供給ができなくなる等の支障が発生することがある。

施設メモ

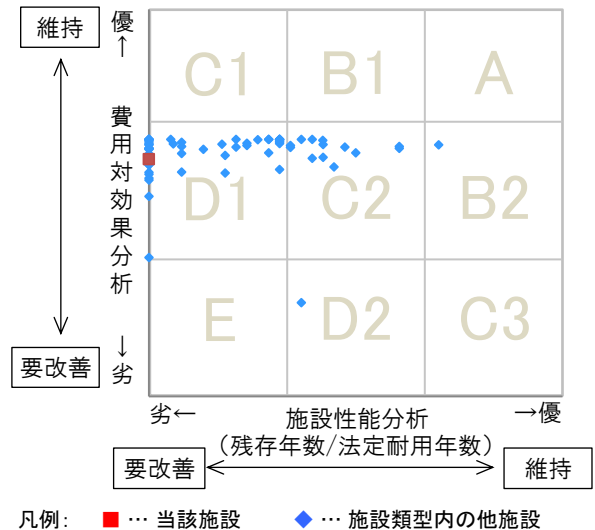
## 費用対効果分析

○供給情報(利用度/㎡)と財務情報(コスト/㎡)による分析



## 一次評価

○費用対効果分析と施設老朽度合いによる分析





# 施設カルテ

施設番号 5034

データ基準日 2018/04/01

## 施設基本情報

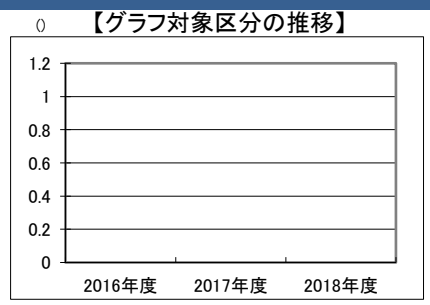
施設名	須波ハイツ高地区ポンプ所		
所在地(住所)	三原市須波町		
部 課 名	水道部工務配水課		
FM大分類	上水道施設	FM中分類	上水道施設
財産中分類	行政財産(公用)	地 域	三原
財産小分類	その他の施設(公用)	地 区	須波町
中学校区	第四中学校	小学校区	須波小学校
複合化状況	無	避難所指定状況	—
管理運営	直営	延床面積	9.05 m <sup>2</sup>
目的外使用		建築面積	9.00 m <sup>2</sup>
		敷地面積	38.00 m <sup>2</sup>



施設概要	ポンプ所		
設置目的	生活用水その他の浄水を市民に供給する		

設置根拠法令等	三原市水道事業の設置に関する条例							
用途地域	指定なし	法定容積率	0 %	法定建蔽率	0 %			
用途地域以外の指定地域	指定なし	全棟数	1 棟	駐車台数	0 台			
環境配慮	自然エネルギー・太陽光	×	出入口	×	災害(土砂災害警戒区域等)	警戒区域(土石流)	土地所有状況	市
	屋上緑化・壁面緑化	×	廊下等	×	高潮時の浸水深	指定なし	再調達価額(施設)	0 円
	設備(電気)	×	階段	×	洪水時の浸水深	指定なし		
	設備(雨水・中水)	×	昇降機	×	津波時の浸水深	指定なし		
	その他省エネ	×	便所	×	アスベストの使用	無		
分煙対策	全面禁煙	バリアフリー化	×	開設年月日	1983/03/31	供用廃止日		

区 分	単 位	2016年度	2017年度	2018年度	注記
年間開館日数	日				
1日当たり運営時間	時間				
在籍者数	人				
利用者数	人				
定員数	人				
蔵書冊数	冊				
貸出冊数	冊				
病床数	床				
管理戸数	戸				
入居戸数	戸				
収容台数	台				
利用台数	台				
契約利用台数	台				
証明書発行件数	件				
届出件数	件				
斎場利用件数	件				
貸室①					
貸室②					
貸室③					
貸室④					
貸室⑤					
貸室⑥					
貸室⑦					
貸室⑧					
貸室⑨					
貸室⑩					
貸室⑪					
貸室⑫					
貸室⑬					
貸室⑭					
貸室⑮					
貸室⑯					
貸室⑰					
貸室⑱					
貸室⑳					



《注記》  
 ★グラフ対象指標区分  
 ※貸室①～⑳の各年度表記は、次のとおり  
 [利用コマ数], [利用可能コマ数]

備 考

# 施設カルテ

データ基準日 2018/04/01

施設番号 5034 施設名 須波ハイツ高地区ポンプ所

## 財務情報

### ●歳出 (千円)

区分	2016年度	2017年度	2018年度
歳出合計	1,478	1,242	1,279
内 人件費	720	720	720
内 需用費			
消耗品費			
光熱水費	359	407	430
維持補修費	278		
内 委託料			
維持管理			
指定管理			
内 土地建物借上料			
内 その他経費	121	115	129

※人件費は運営人員数による理論値

### ●運営人員数 (人)

区分	2016年度	2017年度	2018年度
常勤			
非常勤			

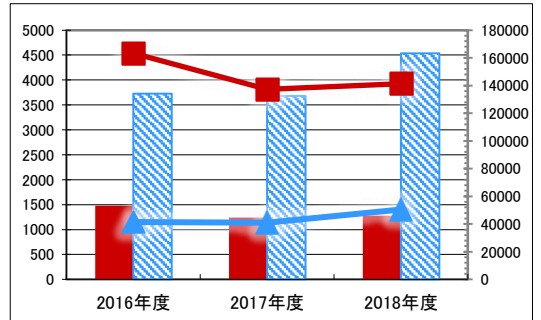
### ●歳入 (千円)

区分	2016年度	2017年度	2018年度
歳入合計	0	0	0
内 使用料及び手数料			
内 目的外使用料			
内 国県支出金			
内 その他			

### ●施設類型内コストランキング(金額の高い順)

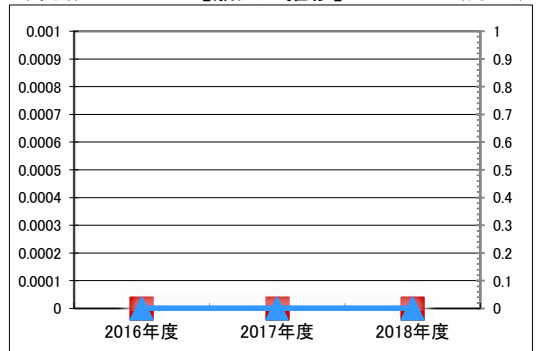
施設分類	上水道施設	総施設数	76
区分	歳出合計(千円)	円/㎡	
2016年度	1,478 第26位	163,321 第11位	
2017年度	1,242 第30位	137,278 第17位	
2018年度	1,279 第28位	141,332 第18位	

(千円) 【歳出の推移】 (円/㎡)



凡 当該施設 総額(千円) 延床面積当たり(円/㎡)  
 例 類型平均 総額(千円) 延床面積当たり(円/㎡)

(千円) 【歳入の推移】 (円/㎡)



凡 当該施設 総額(千円) 延床面積当たり(円/㎡)  
 例 類型平均 総額(千円) 延床面積当たり(円/㎡)

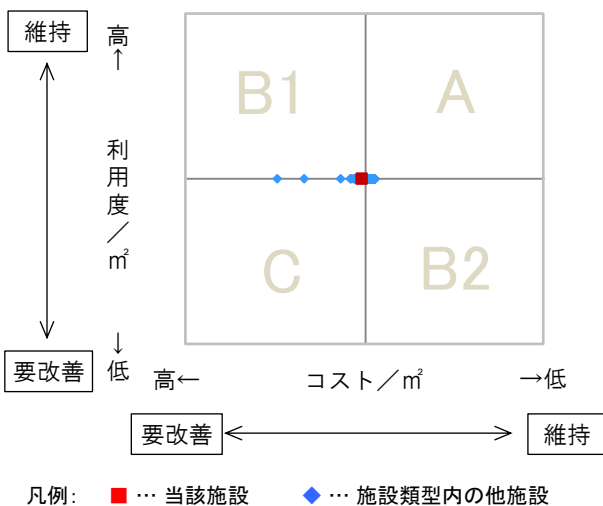
## 特記事項

各ポンプ所には、浄水場への導水施設や各家庭への配水施設等があり、安心安全な水道水の供給には欠かすことが出来ない重要施設となっている。ポンプ所を設置しないと各家庭への水道水の供給ができなくなる等の支障が発生することがある。

施設メモ

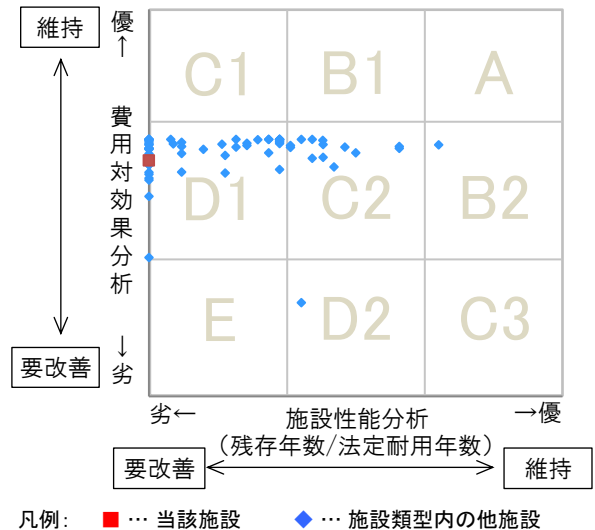
## 費用対効果分析

○供給情報(利用度/㎡)と財務情報(コスト/㎡)による分析



## 一次評価

○費用対効果分析と施設老朽度合いによる分析






# 施設カルテ

施設番号 5035

データ基準日 2018/04/01

## 施設基本情報

施設名	後山ポンプ所		
所在地(住所)	三原市中之町南1527-3		
部 課 名	水道部工務配水課		
FM大分類	上水道施設	FM中分類	上水道施設
財産中分類	行政財産(公用)	地 域	三原
財産小分類	その他の施設(公用)	地 区	中之町南
中学校区	第二中学校	小学校区	中之町小学校
複合化状況	無	避難所指定状況	—
管理運営	直営	延床面積	9.52 m <sup>2</sup>
目的外使用		建築面積	8.50 m <sup>2</sup>
		敷地面積	103.91 m <sup>2</sup>

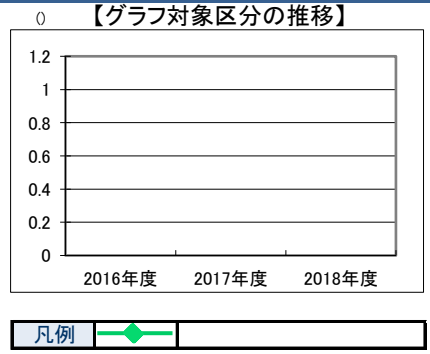


施設概要	ポンプ所		
設置目的	生活用水その他の浄水を市民に供給する		

設置根拠法令等	三原市水道事業の設置に関する条例					
用途地域	指定なし	法定容積率	0 %			
用途地域以外の指定地域	指定なし	法定建蔽率	0 %			
		全棟数	1 棟			
		駐車台数	0 台			
環境配慮	自然エネルギー・太陽光	×	土砂災害警戒区域等	土地所有状況	市	
	屋上緑化・壁面緑化	×	災害高潮時の浸水深	指定なし	再調達価額(施設)	0 円
	設備(電気)	×	予測洪水時の浸水深	指定なし		
	設備(雨水・中水)	×	津波時の浸水深	指定なし		
	その他省エネ	×	アスベストの使用	無		
	分煙対策	全面禁煙	バリアフリー化	開設年月日	1984/03/28	供用廃止日

## 供給情報

区 分	単位	2016年度	2017年度	2018年度	注記
年間開館日数	日				
1日当たり運営時間	時間				
在籍者数	人				
利用者数	人				
定員数	人				
蔵書冊数	冊				
貸出冊数	冊				
病床数	床				
管理戸数	戸				
入居戸数	戸				
収容台数	台				
利用台数	台				
契約利用台数	台				
証明書発行件数	件				
届出件数	件				
斎場利用件数	件				
貸室①					
貸室②					
貸室③					
貸室④					
貸室⑤					
貸室⑥					
貸室⑦					
貸室⑧					
貸室⑨					
貸室⑩					
貸室⑪					
貸室⑫					
貸室⑬					
貸室⑭					
貸室⑮					
貸室⑯					
貸室⑰					
貸室⑱					
貸室⑳					



《注記》  
 ★グラフ対象指標区分  
 ※貸室①～⑳の各年度表記は、次のとおり  
 [利用コマ数], [利用可能コマ数]

備 考



# 施設カルテ

データ基準日 2018/04/01

施設番号 5035 施設名 後山ポンプ所

## 財務情報

### ●歳出 (千円)

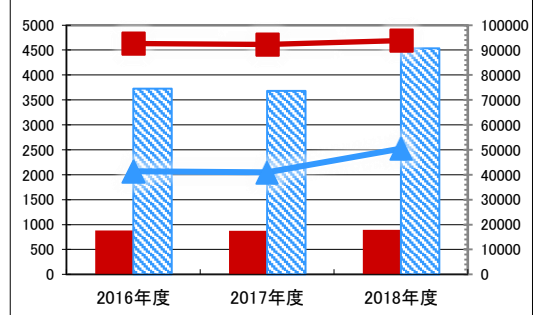
区分	2016年度	2017年度	2018年度
歳出合計	882	878	893
内 人件費	720	720	720
内 需用費			
消耗品費			
光熱水費	41	43	44
維持補修費			
内 委託料			
維持管理			
指定管理			
内 土地建物借上料			
内 その他経費	121	115	129

※人件費は運営人員数による理論値

### ●運営人員数 (人)

区分	2016年度	2017年度	2018年度
常勤			
非常勤			

(千円) 【歳出の推移】 (円/㎡)

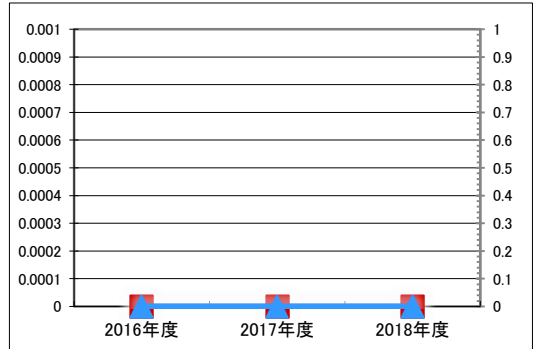


凡 当該施設 総額(千円) 延床面積当たり(円/㎡)  
 例 類型平均 総額(千円) 延床面積当たり(円/㎡)

### ●歳入 (千円)

区分	2016年度	2017年度	2018年度
歳入合計	0	0	0
内 使用料及び手数料			
内 目的外使用料			
内 国県支出金			
内 その他			

(千円) 【歳入の推移】 (円/㎡)



凡 当該施設 総額(千円) 延床面積当たり(円/㎡)  
 例 類型平均 総額(千円) 延床面積当たり(円/㎡)

### ●施設類型内コストランキング(金額の高い順)

施設分類	上水道施設	総施設数	76
区分	歳出合計(千円)	円/㎡	
2016年度	882 第51位	92,618 第28位	
2017年度	878 第47位	92,246 第24位	
2018年度	893 第46位	93,816 第28位	

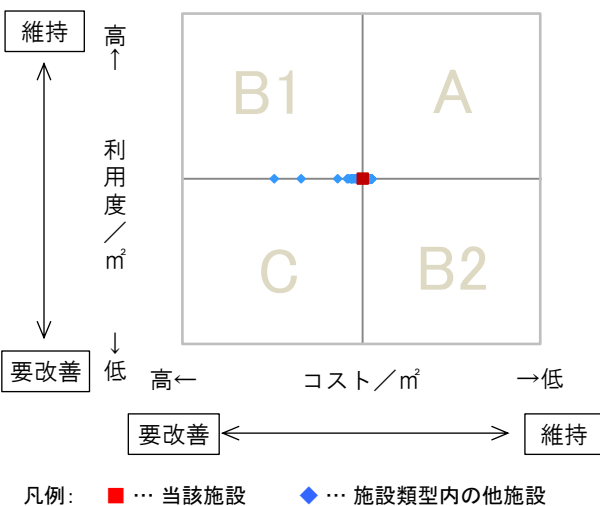
## 特記事項

施設メモ

駐車台数:不明  
 各ポンプ所には、浄水場への導水施設や各家庭への配水施設等があり、安心安全な水道水の供給には欠かすことが出来ない重要施設となっている。ポンプ所を設置しないと各家庭への水道水の供給ができなくなる等の支障が発生することがある。

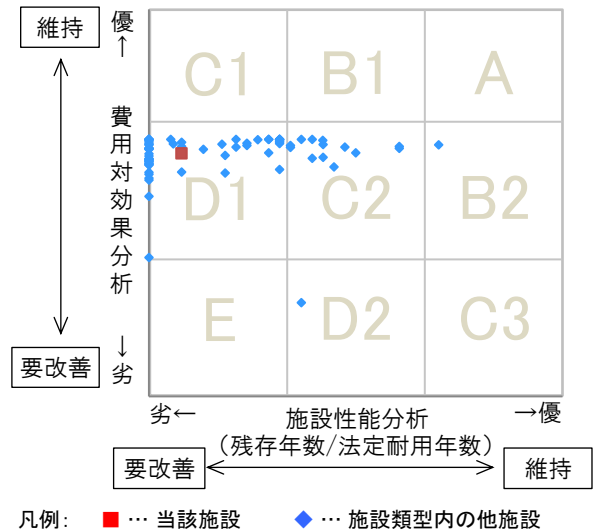
## 費用対効果分析

○供給情報(利用度/㎡)と財務情報(コスト/㎡)による分析



## 一次評価

○費用対効果分析と施設老朽度合いによる分析





# 施設カルテ

施設番号 5036

データ基準日 2018/04/01

## 施設基本情報

施設名	広域須波北ポンプ所		
所在地(住所)	三原市須波西2丁目942-5		
部 課 名	水道部工務配水課		
FM大分類	上水道施設	FM中分類	上水道施設
財産中分類	行政財産(公用)	地 域	三原
財産小分類	その他の施設(公用)	地 区	須波西2丁目
中学校区	第四中学校	小学校区	須波小学校
複合化状況	無	避難所指定状況	—
管理運営	直営	延床面積	19.58 m <sup>2</sup>
目的外使用		建築面積	17.50 m <sup>2</sup>
		敷地面積	161.03 m <sup>2</sup>

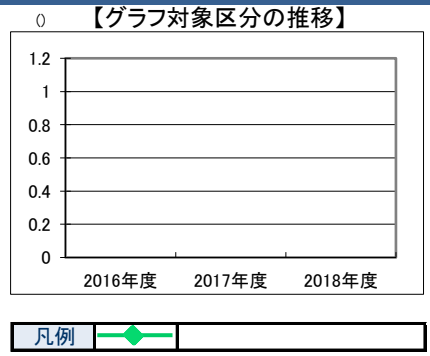


施設概要	ポンプ所
設置目的	生活用水その他の浄水を市民に供給する

設置根拠法令等	三原市水道事業の設置に関する条例							
用途地域	指定なし	法定容積率	0 %	法定建蔽率	0 %			
用途地域以外の指定地域	指定なし	全棟数	1 棟	駐車台数	1 台			
環境配慮	自然エネルギー・太陽光	×	出入口	×	災害(土砂災害警戒区域等)	警戒区域(土石流)	土地所有状況	市
	屋上緑化・壁面緑化	×	廊下等	×	高潮時の浸水深	指定なし	再調達価額(施設)	0 円
	設備(電気)	×	階段	×	洪水時の浸水深	指定なし		
	設備(雨水・中水)	×	昇降機	×	津波時の浸水深	指定なし		
	その他省エネ	×	便所	×	アスベストの使用	無		
分煙対策	全面禁煙	バリアフリー化	駐車場	×	開設年月日	1988/03/28	供用廃止日	

## 供給情報

区 分	単位	2016年度	2017年度	2018年度	注記
年間開館日数	日				
1日当たり運営時間	時間				
在籍者数	人				
利用者数	人				
定員数	人				
蔵書冊数	冊				
貸出冊数	冊				
病床数	床				
管理戸数	戸				
入居戸数	戸				
収容台数	台				
利用台数	台				
契約利用台数	台				
証明書発行件数	件				
届出件数	件				
斎場利用件数	件				
貸室①					
貸室②					
貸室③					
貸室④					
貸室⑤					
貸室⑥					
貸室⑦					
貸室⑧					
貸室⑨					
貸室⑩					
貸室⑪					
貸室⑫					
貸室⑬					
貸室⑭					
貸室⑮					
貸室⑯					
貸室⑰					
貸室⑱					
貸室⑳					



《注記》  
 ★グラフ対象指標区分  
 ※貸室①～⑳の各年度表記は、次のとおり  
 [利用コマ数], [利用可能コマ数]

備 考

# 施設カルテ

データ基準日 2018/04/01

施設番号 5036 施設名 広域須波北ポンプ所

## 財務情報

### ●歳出

区 分		2016年度	2017年度	2018年度
歳出合計		1,911	1,795	2,096
内 訳	人件費	720	720	720
	消耗品費			
	需用費	874	907	809
	光熱水費			
	維持補修費	195	53	438
委 託 料	維持管理			
	指定管理			
	土地建物借上料			
その他経費	122	116	129	

※人件費は運営人員数による理論値

### ●運営人員数

区 分		2016年度	2017年度	2018年度
常勤				
非常勤				

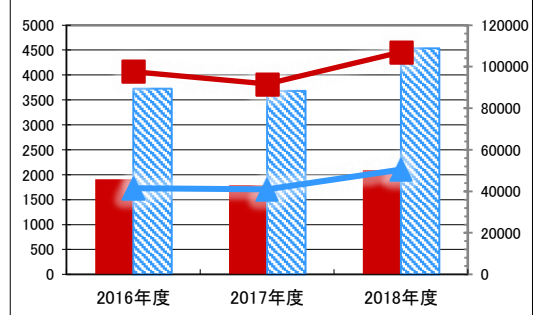
### ●歳入

区 分		2016年度	2017年度	2018年度
歳入合計		0	0	0
内 訳	使用料及び手数料			
	目的外使用料			
	国県支出金			
	その他			

### ●施設類型内コストランキング(金額の高い順)

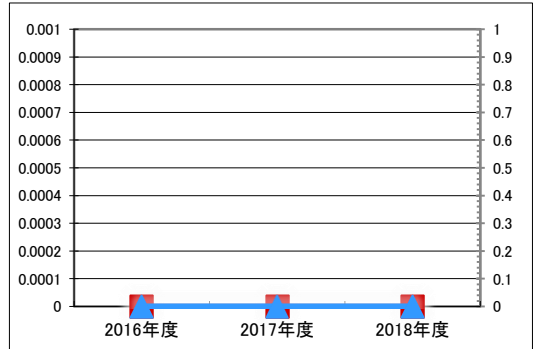
施設分類	上水道施設	総施設数	76
区 分	歳出合計(千円)	円/㎡	
2016年度	1,911 第22位	97,589 第25位	
2017年度	1,795 第22位	91,696 第25位	
2018年度	2,096 第23位	107,054 第26位	

【歳出の推移】 (千円) (円/㎡)



凡 当該施設 総額(千円) 延床面積当たり(円/㎡)  
 例 類型平均 総額(千円) 延床面積当たり(円/㎡)

【歳入の推移】 (千円) (円/㎡)



凡 当該施設 総額(千円) 延床面積当たり(円/㎡)  
 例 類型平均 総額(千円) 延床面積当たり(円/㎡)

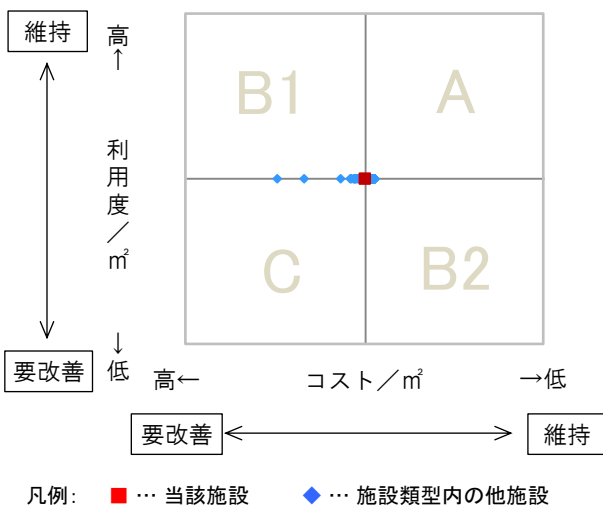
## 特記事項

各ポンプ所には、浄水場への導水施設や各家庭への配水施設等があり、安心安全な水道水の供給には欠かすことが出来ない重要施設となっている。ポンプ所を設置しないと各家庭への水道水の供給ができなくなる等の支障が発生することがある。

施設メモ

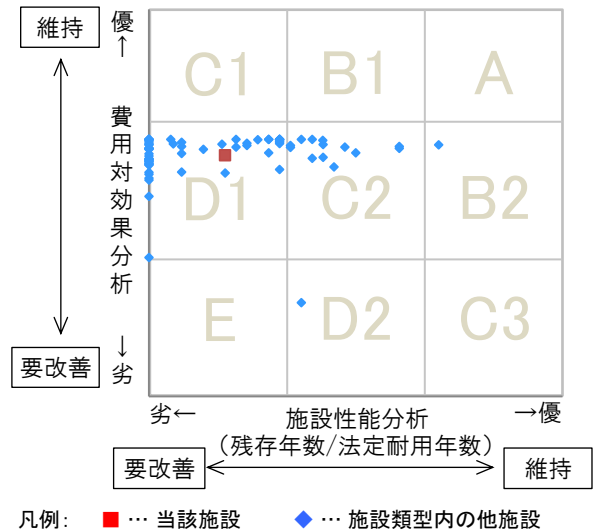
## 費用対効果分析

○供給情報(利用度/㎡)と財務情報(コスト/㎡)による分析



## 一次評価

○費用対効果分析と施設老朽度合いによる分析





# 施設カルテ

施設番号 5037

データ基準日 2018/04/01

## 施設基本情報

施設名	屋形ポンプ所		
所在地(住所)	三原市長谷2丁目1316-2		
部 課 名	水道部工務配水課		
FM大分類	上水道施設	FM中分類	上水道施設
財産中分類	行政財産(公用)	地 域	三原
財産小分類	その他の施設(公用)	地 区	長谷2丁目
中学校区	第五中学校	小学校区	沼田小学校
複合化状況	無	避難所指定状況	—
管理運営	直営	延床面積	19.58 m <sup>2</sup>
目的外使用		建築面積	16.80 m <sup>2</sup>
		敷地面積	27.96 m <sup>2</sup>

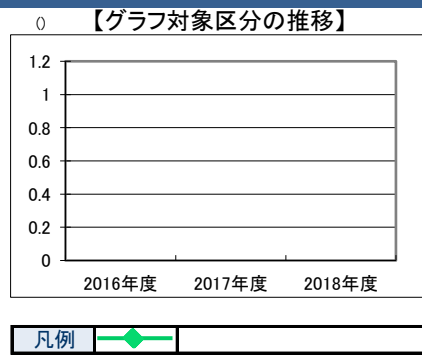


施設概要	ポンプ所
設置目的	生活用水その他の浄水を市民に供給する

設置根拠法令等	三原市水道事業の設置に関する条例							
用途地域	指定なし	法定容積率	0 %	法定建蔽率	0 %			
用途地域以外の指定地域	指定なし	全棟数	1 棟	駐車台数	0 台			
環境配慮	自然エネルギー・太陽光	×	出入口	×	災害(土砂災害警戒区域等)	指定なし	土地所有状況	市
	屋上緑化・壁面緑化	×	廊下等	×	高潮時の浸水深	指定なし	再調達価額(施設)	0 円
	設備(電気)	×	階段	×	洪水時の浸水深	指定なし		
	設備(雨水・中水)	×	昇降機	×	津波時の浸水深	指定なし		
	その他省エネ	×	便所	×	アスベストの使用	無		
分煙対策	全面禁煙	バリアフリー化	×	開設年月日	1993/12/02	供用廃止日		

## 供給情報

区 分	単位	2016年度	2017年度	2018年度	注記
年間開館日数	日				
1日当たり運営時間	時間				
在籍者数	人				
利用者数	人				
定員数	人				
蔵書冊数	冊				
貸出冊数	冊				
病床数	床				
管理戸数	戸				
入居戸数	戸				
収容台数	台				
利用台数	台				
契約利用台数	台				
証明書発行件数	件				
届出件数	件				
斎場利用件数	件				
貸室①					
貸室②					
貸室③					
貸室④					
貸室⑤					
貸室⑥					
貸室⑦					
貸室⑧					
貸室⑨					
貸室⑩					
貸室⑪					
貸室⑫					
貸室⑬					
貸室⑭					
貸室⑮					
貸室⑯					
貸室⑰					
貸室⑱					
貸室⑳					



《注記》  
 ★グラフ対象指標区分  
 ※貸室①～⑳の各年度表記は、次のとおり  
 [利用コマ数], [利用可能コマ数]

備考

# 施設カルテ

データ基準日 2018/04/01

施設番号 5037 施設名 屋形ポンプ所

## 財務情報

### ●歳出

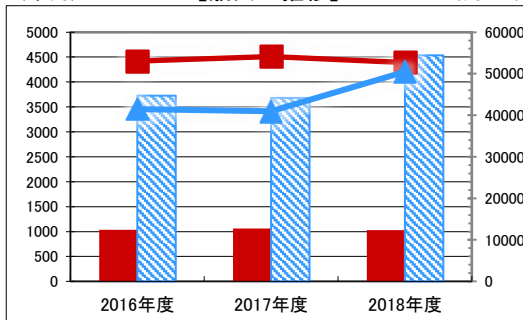
区 分		2016年度	2017年度	2018年度
歳出合計		1,038	1,060	1,031
内訳	人件費	720	720	720
	消耗品費			
	需用費	197	184	182
	維持補修費		41	
	委託料			
訳	維持管理 指定管理			
	土地建物借上料			
その他経費		121	115	129

※人件費は運営人員数による理論値

### ●運営人員数

区 分		2016年度	2017年度	2018年度
常勤				
非常勤				

【歳出の推移】 (千円) (円/㎡)

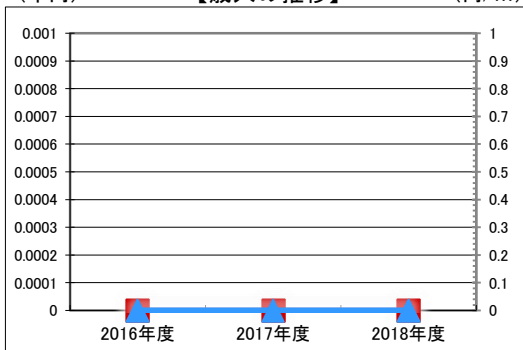


凡 当該施設 総額(千円) 延床面積当たり(円/㎡)  
 例 類型平均 総額(千円) 延床面積当たり(円/㎡)

### ●歳入

区 分		2016年度	2017年度	2018年度
歳入合計		0	0	0
内訳	使用料及び手数料			
	目的外使用料			
	国県支出金			
	その他			

【歳入の推移】 (千円) (円/㎡)



凡 当該施設 総額(千円) 延床面積当たり(円/㎡)  
 例 類型平均 総額(千円) 延床面積当たり(円/㎡)

### ●施設類型内コストランキング(金額の高い順)

施設分類	上水道施設	総施設数	76
区 分	歳出合計(千円)	円/㎡	
2016年度	1,038 第42位	53,035 第34位	
2017年度	1,060 第39位	54,122 第34位	
2018年度	1,031 第37位	52,670 第38位	

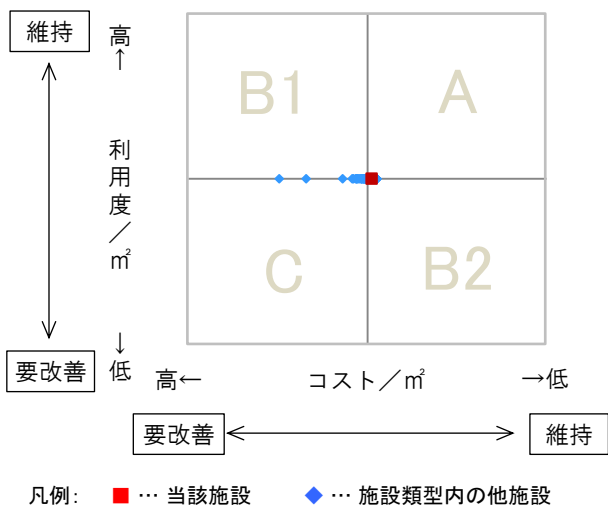
## 特記事項

各ポンプ所には、浄水場への導水施設や各家庭への配水施設等があり、安心安全な水道水の供給には欠かすことが出来ない重要施設となっている。ポンプ所を設置しないと各家庭への水道水の供給ができなくなる等の支障が発生することがある。

施設メモ

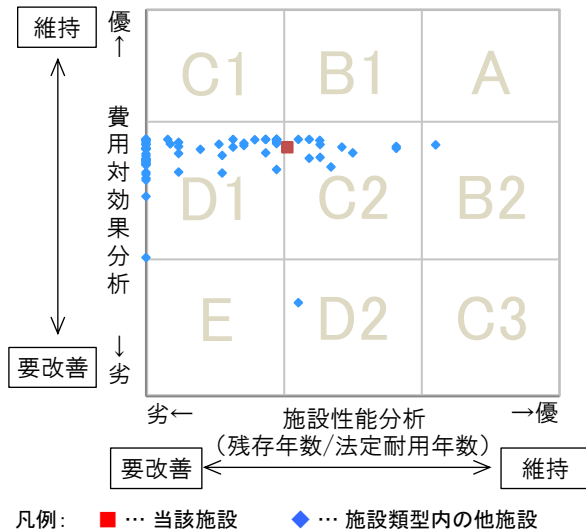
## 費用対効果分析

○供給情報(利用度/㎡)と財務情報(コスト/㎡)による分析



## 一次評価

○費用対効果分析と施設老朽度合いによる分析







# 施設カルテ

施設番号 5038

データ基準日 2018/04/01

## 施設基本情報

施設名	沼田西ポンプ所		
所在地(住所)	三原市沼田西町小原		
部 課 名	水道部工務配水課		
FM大分類	上水道施設	FM中分類	上水道施設
財産中分類	行政財産(公用)	地 域	三原
財産小分類	その他の施設(公用)	地 区	沼田西町小原
中学校区	第五中学校	小学校区	沼田西小学校
複合化状況	無	避難所指定状況	—
管理運営	直営	延床面積	54.00 m <sup>2</sup>
目的外使用		建築面積	52.00 m <sup>2</sup>
		敷地面積	83.50 m <sup>2</sup>

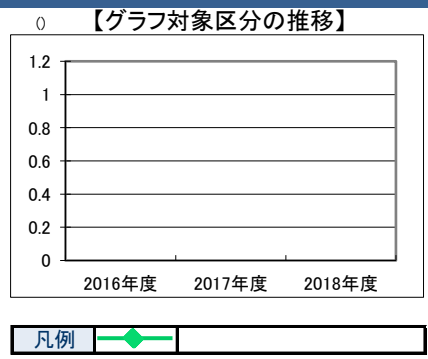


施設概要	ポンプ所
設置目的	生活用水その他の浄水を市民に供給する

設置根拠法令等	三原市水道事業の設置に関する条例							
用途地域	指定なし	法定容積率	0 %	法定建蔽率	0 %			
用途地域以外の指定地域	指定なし	全棟数	1 棟	駐車台数	0 台			
環境配慮	自然エネルギー・太陽光	×	出入口	×	災害(土砂災害警戒区域等)	指定なし	土地所有状況	市
	屋上緑化・壁面緑化	×	廊下等	×	高潮時の浸水深	指定なし	再調達価額(施設)	0 円
	設備(電気)	×	階段	×	洪水時の浸水深	指定なし		
	設備(雨水・中水)	×	昇降機	×	津波時の浸水深	指定なし		
	その他省エネ	×	便所	×	アスベストの使用	無		
分煙対策	全面禁煙	バリアフリー化	×	開設年月日	1997/02/13	供用廃止日		

## 供給情報

区 分	単位	2016年度	2017年度	2018年度	注記
年間開館日数	日				
1日当たり運営時間	時間				
在籍者数	人				
利用者数	人				
定員数	人				
蔵書冊数	冊				
貸出冊数	冊				
病床数	床				
管理戸数	戸				
入居戸数	戸				
収容台数	台				
利用台数	台				
契約利用台数	台				
証明書発行件数	件				
届出件数	件				
斎場利用件数	件				
貸室①					
貸室②					
貸室③					
貸室④					
貸室⑤					
貸室⑥					
貸室⑦					
貸室⑧					
貸室⑨					
貸室⑩					
貸室⑪					
貸室⑫					
貸室⑬					
貸室⑭					
貸室⑮					
貸室⑯					
貸室⑰					
貸室⑱					
貸室⑳					



《注記》  
 ★グラフ対象指標区分  
 ※貸室①～⑳の各年度表記は、次のとおり  
 [利用コマ数], [利用可能コマ数]

備考

# 施設カルテ

データ基準日 2018/04/01

施設番号 5038 施設名 沼田西ポンプ所

## 財務情報

### ●歳出

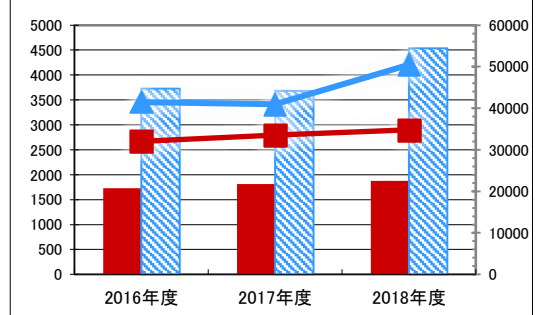
区 分		2016年度	2017年度	2018年度
歳出合計		1,729	1,812	1,879
内訳	人件費	720	720	720
	消耗品費			
	需用費	887	976	1,030
	委託料			
	土地建物借上料			
その他経費	122	117	129	

※人件費は運営人員数による理論値

### ●運営人員数

区 分		2016年度	2017年度	2018年度
常勤				
非常勤				

【歳出の推移】 (千円) (円/㎡)

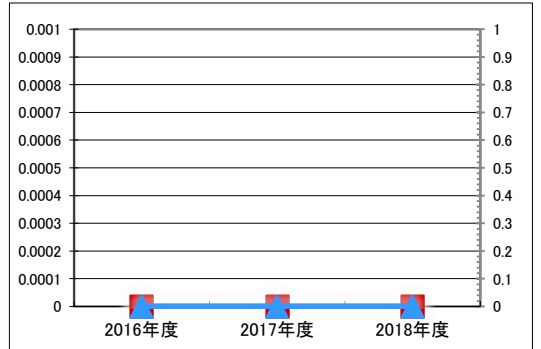


凡 当該施設 総額(千円) 延床面積当たり(円/㎡)  
 例 類型平均 総額(千円) 延床面積当たり(円/㎡)

### ●歳入

区 分		2016年度	2017年度	2018年度
歳入合計		0	0	0
内訳	使用料及び手数料			
	目的外使用料			
	国県支出金			
	その他			

【歳入の推移】 (千円) (円/㎡)



凡 当該施設 総額(千円) 延床面積当たり(円/㎡)  
 例 類型平均 総額(千円) 延床面積当たり(円/㎡)

### ●施設類型内コストランキング(金額の高い順)

施設分類	上水道施設	総施設数	76
区 分	歳出合計(千円)	円/㎡	
2016年度	1,729 第24位	32,023	第47位
2017年度	1,812 第21位	33,565	第48位
2018年度	1,879 第25位	34,805	第47位

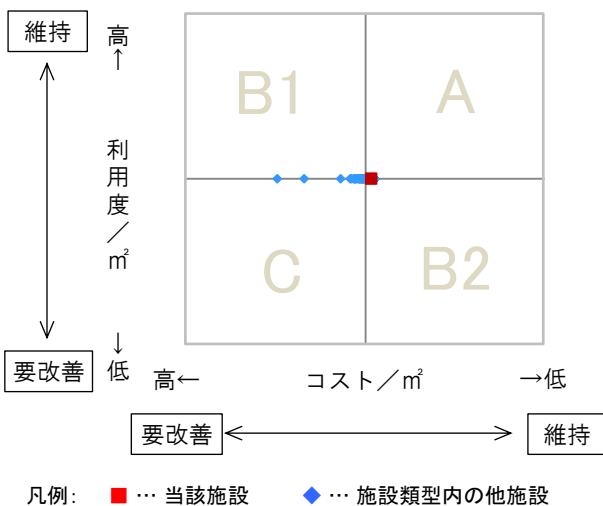
## 特記事項

各ポンプ所には、浄水場への導水施設や各家庭への配水施設等があり、安心安全な水道水の供給には欠かすことが出来ない重要施設となっている。ポンプ所を設置しないと各家庭への水道水の供給ができなくなる等の支障が発生することがある。

施設メモ

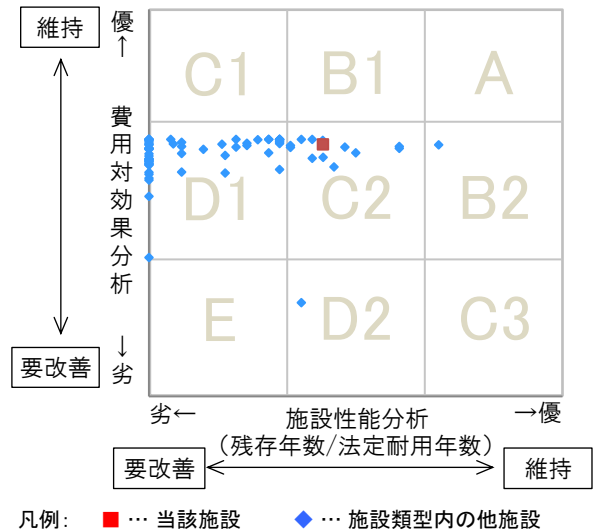
## 費用対効果分析

○供給情報(利用度/㎡)と財務情報(コスト/㎡)による分析



## 一次評価

○費用対効果分析と施設老朽度合いによる分析





# 施設カルテ

施設番号 5039

データ基準日 2018/04/01

## 施設基本情報

施設名	駒ヶ原ポンプ所		
所在地(住所)	三原市本町2丁目13-4		
部 課 名	水道部工務配水課		
FM大分類	上水道施設	FM中分類	上水道施設
財産中分類	行政財産(公用)	地 域	三原
財産小分類	その他の施設(公用)	地 区	本町2丁目
中学校区	第二中学校	小学校区	三原小学校
複合化状況	無	避難所指定状況	—
管理運営	直営	延床面積	18.15 m <sup>2</sup>
目的外使用		建築面積	17.89 m <sup>2</sup>
		敷地面積	99.84 m <sup>2</sup>

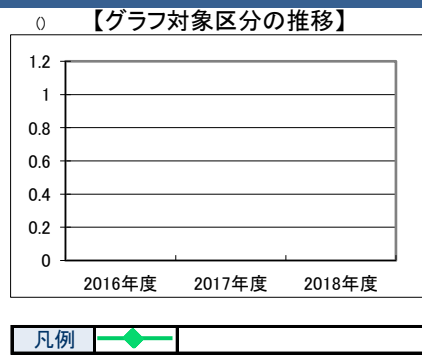


施設概要	ポンプ所
設置目的	生活用水その他の浄水を市民に供給する

設置根拠法令等	三原市水道事業の設置に関する条例							
用途地域	指定なし	法定容積率	0 %	法定建蔽率	0 %			
用途地域以外の指定地域	指定なし	全棟数	1 棟	駐車台数	0 台			
環境配慮	自然エネルギー・太陽光	×	出入口	×	災害(土砂災害警戒区域等)	指定なし	土地所有状況	市
	屋上緑化・壁面緑化	×	廊下等	×	高潮時の浸水深	指定なし	再調達価額(施設)	0 円
	設備(電気)	×	階段	×	洪水時の浸水深	指定なし		
	設備(雨水・中水)	×	昇降機	×	津波時の浸水深	指定なし		
	その他省エネ	×	便所	×	アスベストの使用	無		
分煙対策	全面禁煙	バリアフリー化	×	開設年月日	1975/03/31	供用廃止日		

## 供給情報

区 分	単位	2016年度	2017年度	2018年度	注記
年間開館日数	日				
1日当たり運営時間	時間				
在籍者数	人				
利用者数	人				
定員数	人				
蔵書冊数	冊				
貸出冊数	冊				
病床数	床				
管理戸数	戸				
入居戸数	戸				
収容台数	台				
利用台数	台				
契約利用台数	台				
証明書発行件数	件				
届出件数	件				
斎場利用件数	件				
貸室①					
貸室②					
貸室③					
貸室④					
貸室⑤					
貸室⑥					
貸室⑦					
貸室⑧					
貸室⑨					
貸室⑩					
貸室⑪					
貸室⑫					
貸室⑬					
貸室⑭					
貸室⑮					
貸室⑯					
貸室⑰					
貸室⑱					
貸室⑳					



《注記》  
 ★グラフ対象指標区分  
 ※貸室①～⑳の各年度表記は、次のとおり  
 [利用コマ数], [利用可能コマ数]

備 考

# 施設カルテ

データ基準日 2018/04/01

施設番号 5039 施設名 駒ヶ原ポンプ所

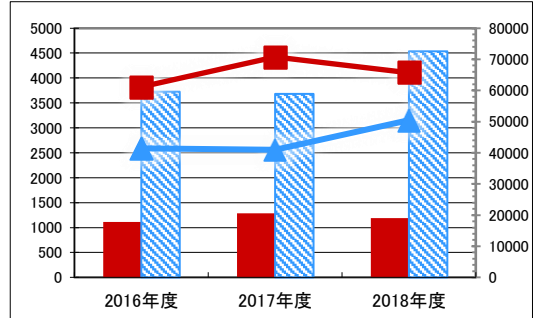
## 財務情報

●歳出		(千円)		
区	分	2016年度	2017年度	2018年度
歳出合計		1,110	1,284	1,193
内	人件費	720	720	720
	消耗品費			
	需用費	269	300	344
訳	委託料		148	
	維持管理			
	指定管理			
土地建物借上料				
その他経費		121	115	129

※人件費は運営人員数による理論値

●運営人員数		(人)		
常勤				
非常勤				

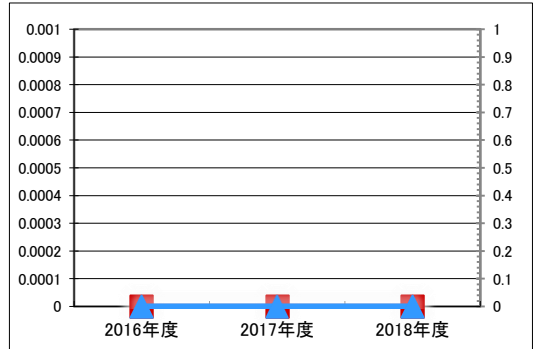
(千円) 【歳出の推移】 (円/㎡)



凡 当該施設 総額(千円) 延床面積当たり(円/㎡)  
 例 類型平均 総額(千円) 延床面積当たり(円/㎡)

●歳入		(千円)		
区	分	2016年度	2017年度	2018年度
歳入合計		0	0	0
内	使用料及び手数料			
	目的外使用料			
	訳	国県支出金		
その他				

(千円) 【歳入の推移】 (円/㎡)



凡 当該施設 総額(千円) 延床面積当たり(円/㎡)  
 例 類型平均 総額(千円) 延床面積当たり(円/㎡)

## ●施設類型内コストランキング(金額の高い順)

施設分類	上水道施設	総施設数	76
区	分	歳出合計(千円)	円/㎡
2016年度		1,110 第36位	61,153 第30位
2017年度		1,284 第29位	70,749 第28位
2018年度		1,193 第32位	65,719 第31位

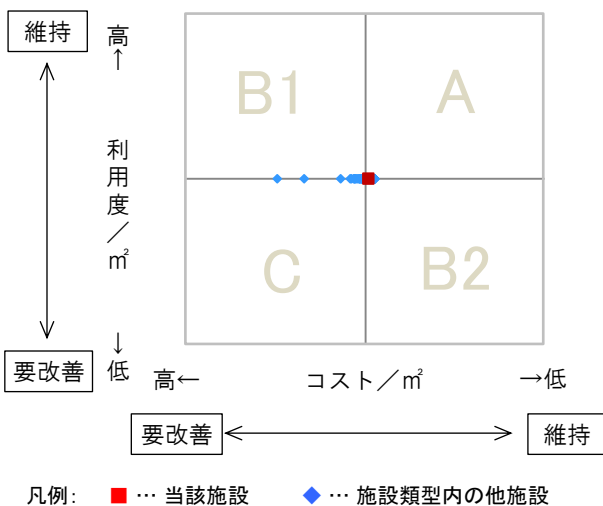
## 特記事項

各ポンプ所には、浄水場への導水施設や各家庭への配水施設等があり、安心安全な水道水の供給には欠かすことが出来ない重要施設となっている。ポンプ所を設置しないと各家庭への水道水の供給ができなくなる等の支障が発生することがある。

施設メモ

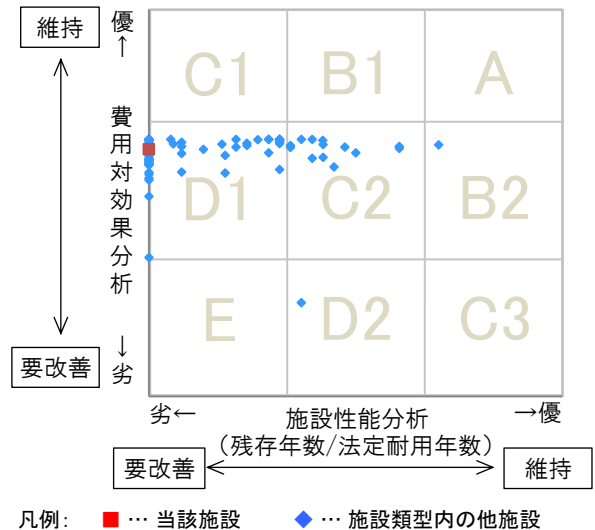
## 費用対効果分析

○供給情報(利用度/㎡)と財務情報(コスト/㎡)による分析



## 一次評価

○費用対効果分析と施設老朽度合いによる分析





# 施設カルテ

施設番号 5040

データ基準日 2018/04/01

## 施設基本情報

施設名	大谷ポンプ所		
所在地(住所)	三原市中之町9丁目1181-15		
部 課 名	水道部工務配水課		
FM大分類	上水道施設	FM中分類	上水道施設
財産中分類	行政財産(公用)	地 域	三原
財産小分類	その他の施設(公用)	地 区	中之町9丁目
中学校区	第二中学校	小学校区	中之町小学校
複合化状況	無	避難所指定状況	—
管理運営	直営	延床面積	9.82 m <sup>2</sup>
目的外使用		建築面積	7.50 m <sup>2</sup>
		敷地面積	85.44 m <sup>2</sup>




施設概要	ポンプ所		
設置目的	生活用水その他の浄水を市民に供給する		

設置根拠法令等	三原市水道事業の設置に関する条例		
用途地域	指定なし	法定容積率	0 %
用途地域以外の指定地域	指定なし	法定建蔽率	0 %
		全棟数	1 棟
		駐車台数	0 台
環境配慮	自然エネルギー・太陽光	×	土砂災害警戒区域等
	屋上緑化・壁面緑化	×	災害高潮時の浸水深
	設備(電気)	×	予測洪水時の浸水深
	設備(雨水・中水)	×	津波時の浸水深
	その他省エネ	×	アスベストの使用
	分煙対策	全面禁煙	開設年月日

## 供給情報

区 分	単位	2016年度	2017年度	2018年度	注記
年間開館日数	日				
1日当たり運営時間	時間				
在籍者数	人				
利用者数	人				
定員数	人				
蔵書冊数	冊				
貸出冊数	冊				
病床数	床				
管理戸数	戸				
入居戸数	戸				
収容台数	台				
利用台数	台				
契約利用台数	台				
証明書発行件数	件				
届出件数	件				
斎場利用件数	件				
貸室①					
貸室②					
貸室③					
貸室④					
貸室⑤					
貸室⑥					
貸室⑦					
貸室⑧					
貸室⑨					
貸室⑩					
貸室⑪					
貸室⑫					
貸室⑬					
貸室⑭					
貸室⑮					
貸室⑯					
貸室⑰					
貸室⑱					
貸室⑳					



《注記》  
 ★グラフ対象指標区分  
 ※貸室①～⑳の各年度表記は、次のとおり  
 [利用コマ数], [利用可能コマ数]

備 考

# 施設カルテ

データ基準日 2018/04/01

施設番号 5040 施設名 大谷ポンプ所

## 財務情報

### ●歳出

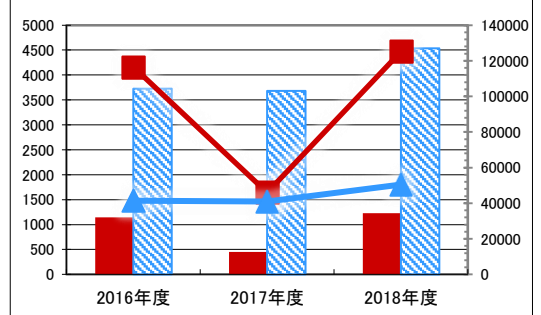
区 分		2016年度	2017年度	2018年度
歳出合計		1,144	452	1,229
内 訳	人件費	720		720
	消耗品費			
	需用費	303	336	380
	委託料			
	土地建物借上料			
その他経費	121	115	129	

※人件費は運営人員数による理論値

### ●運営人員数

区 分		2016年度	2017年度	2018年度
常勤				
非常勤				

(千円) 【歳出の推移】 (円/㎡)

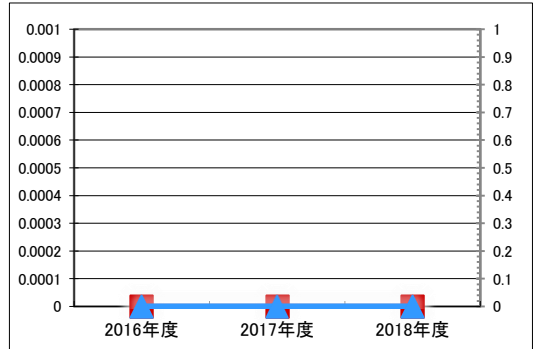


凡 当該施設 総額(千円) 延床面積当たり(円/㎡)  
 例 類型平均 総額(千円) 延床面積当たり(円/㎡)

### ●歳入

区 分		2016年度	2017年度	2018年度
歳入合計		0	0	0
内 訳	使用料及び手数料			
	目的外使用料			
	国県支出金			
	その他			

(千円) 【歳入の推移】 (円/㎡)



凡 当該施設 総額(千円) 延床面積当たり(円/㎡)  
 例 類型平均 総額(千円) 延床面積当たり(円/㎡)

### ●施設類型内コストランキング(金額の高い順)

施設分類	上水道施設		総施設数	76
区 分	歳出合計(千円)	円/㎡		
2016年度	1,144 第35位	116,502	第23位	
2017年度	452 第58位	45,991	第40位	
2018年度	1,229 第31位	125,148	第23位	

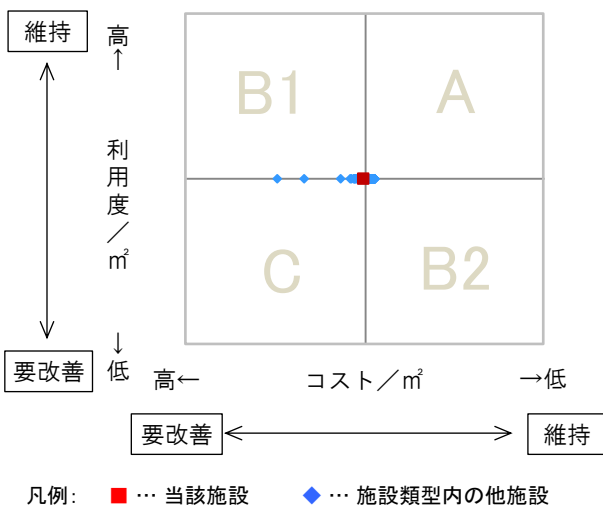
## 特記事項

各ポンプ所には、浄水場への導水施設や各家庭への配水施設等があり、安心安全な水道水の供給には欠かすことが出来ない重要施設となっている。ポンプ所を設置しないと各家庭への水道水の供給ができなくなる等の支障が発生することがある。

施設メモ

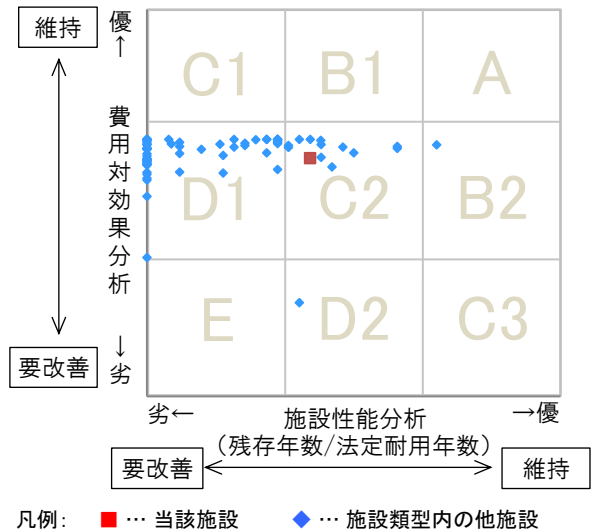
## 費用対効果分析

○供給情報(利用度/㎡)と財務情報(コスト/㎡)による分析



## 一次評価

○費用対効果分析と施設老朽度合いによる分析







# 施設カルテ

施設番号 5041

データ基準日 2018/04/01

## 施設基本情報

施設名	小泉ポンプ所			(建物外観写真)
所在地(住所)	三原市小泉町459-7			
部 課 名	水道部工務配水課			
FM大分類	上水道施設	FM中分類	上水道施設	
財産中分類	行政財産(公用)	地 域	三原	
財産小分類	その他の施設(公用)	地 区	小泉町	
中学校区	第五中学校	小学校区	小泉小学校	
複合化状況	有	避難所指定状況	—	
管理運営	直営	延床面積	23.83 m <sup>2</sup>	
目的外使用		建築面積	21.22 m <sup>2</sup>	
		敷地面積	118.00 m <sup>2</sup>	

施設概要: ポンプ所

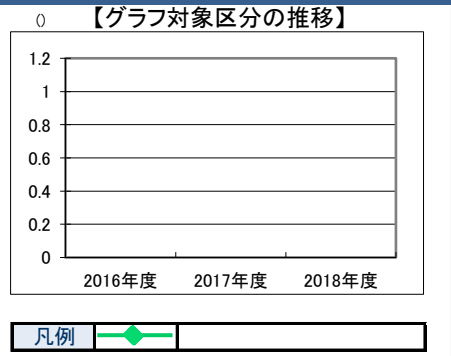
設置目的: 生活用水その他の浄水を市民に供給する

設置根拠法令等: 三原市水道事業の設置に関する条例

用途地域	指定なし	法定容積率	0 %	法定建蔽率	0 %			
用途地域以外の指定地域	指定なし	全棟数	1 棟	駐車台数	0 台			
環境配慮	自然エネルギー・太陽光	×	出入口	×	災害(土砂災害警戒区域等)	指定なし	土地所有状況	市
	屋上緑化・壁面緑化	×	廊下等	×	高潮時の浸水深	指定なし	再調達価額(施設)	0 円
	設備(電気)	×	階段	×	洪水時の浸水深	指定なし		
	設備(雨水・中水)	×	昇降機	×	津波時の浸水深	指定なし		
	その他省エネ	×	便所	×	アスベストの使用	無		
分煙対策	全面禁煙	バリアフリー化	×	開設年月日	1978/09/30	供用廃止日		

## 供給情報

区 分	単位	2016年度	2017年度	2018年度	注記
年間開館日数	日				
1日当たり運営時間	時間				
在籍者数	人				
利用者数	人				
定員数	人				
蔵書冊数	冊				
貸出冊数	冊				
病床数	床				
管理戸数	戸				
入居戸数	戸				
収容台数	台				
利用台数	台				
契約利用台数	台				
証明書発行件数	件				
届出件数	件				
斎場利用件数	件				
貸室①					
貸室②					
貸室③					
貸室④					
貸室⑤					
貸室⑥					
貸室⑦					
貸室⑧					
貸室⑨					
貸室⑩					
貸室⑪					
貸室⑫					
貸室⑬					
貸室⑭					
貸室⑮					
貸室⑯					
貸室⑰					
貸室⑱					
貸室⑳					



《注記》  
 ★グラフ対象指標区分  
 ※貸室①～⑳の各年度表記は、次のとおり  
 [利用コマ数], [利用可能コマ数]

備 考

# 施設カルテ

データ基準日 2018/04/01

施設番号 5041 施設名 小泉ポンプ所

## 財務情報

### ●歳出 (千円)

区 分		2016年度	2017年度	2018年度
歳出合計		0	0	0
内 訳	人件費			
	需用費			
	消耗品費			
	光熱水費			
	維持補修費			
委託料	維持管理			
	指定管理			
	土地建物借上料			
その他経費	0	0	0	

※人件費は運営人員数による理論値

### ●運営人員数 (人)

常勤			
非常勤			

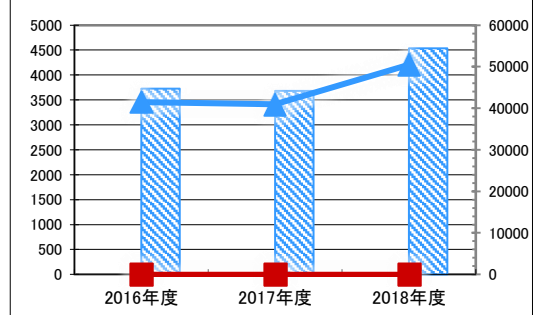
### ●歳入 (千円)

区 分		2016年度	2017年度	2018年度
歳入合計		0	0	0
内 訳	使用料及び手数料			
	目的外使用料			
	国県支出金			
	その他			

### ●施設類型内コストランキング(金額の高い順)

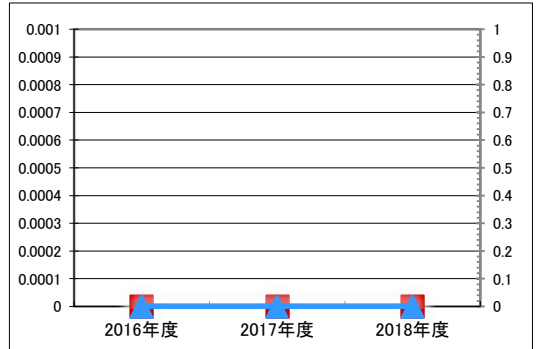
施設分類	上水道施設	総施設数	76
区 分	歳出合計(千円)	円/㎡	
2016年度	0	0	
2017年度	0	0	
2018年度	0	0	

### 【歳出の推移】 (千円) (円/㎡)



凡 当該施設 総額(千円) 延床面積当たり(円/㎡)  
 例 類型平均 総額(千円) 延床面積当たり(円/㎡)

### 【歳入の推移】 (千円) (円/㎡)



凡 当該施設 総額(千円) 延床面積当たり(円/㎡)  
 例 類型平均 総額(千円) 延床面積当たり(円/㎡)

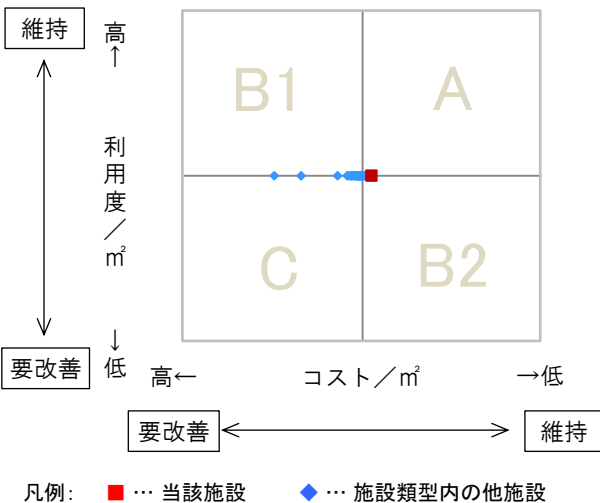
## 特記事項

施設メモ

駐車台数:不明  
 各ポンプ所には、浄水場への導水施設や各家庭への配水施設等があり、安心安全な水道水の供給には欠かすことが出来ない重要施設となっていた。現在は、休止中。

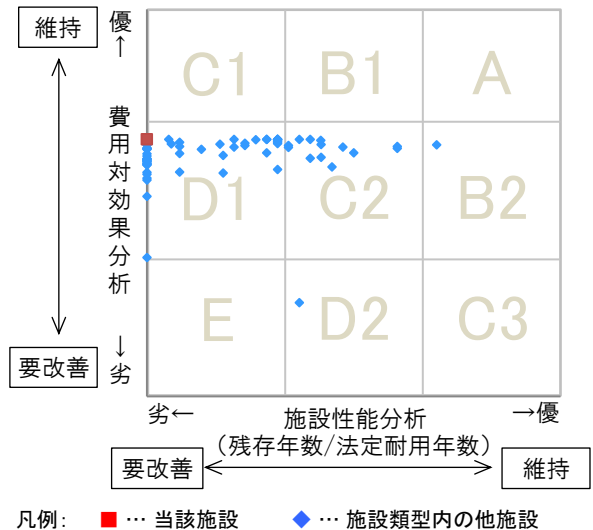
## 費用対効果分析

○供給情報(利用度/㎡)と財務情報(コスト/㎡)による分析



## 一次評価

○費用対効果分析と施設老朽度合いによる分析





# 施設カルテ

施設番号 5042

データ基準日 2018/04/01

## 施設基本情報

施設名	貝野ポンプ所			(建物外観写真)
所在地(住所)	三原市貝野860-14			
部 課 名	水道部工務配水課			
FM大分類	上水道施設	FM中分類	上水道施設	
財産中分類	行政財産(公用)	地 域	三原	
財産小分類	その他の施設(公用)	地 区	貝野町	
中学校区	第三中学校	小学校区	田野浦小学校	
複合化状況	無	避難所指定状況	—	
管理運営	直営	延床面積	19.66 m <sup>2</sup>	
目的外使用		建築面積	18.00 m <sup>2</sup>	
		敷地面積	57.98 m <sup>2</sup>	

施設概要: ポンプ所

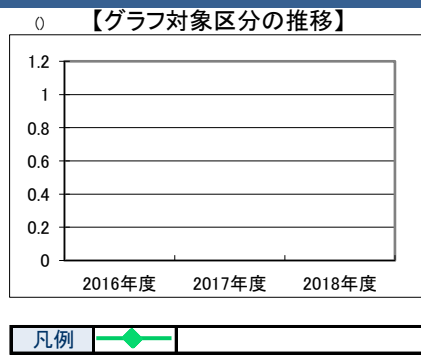
設置目的: 生活用水その他の浄水を市民に供給する

設置根拠法令等: 三原市水道事業の設置に関する条例

用途地域	指定なし	法定容積率	0 %	法定建蔽率	0 %			
用途地域以外の指定地域	指定なし	全棟数	2 棟	駐車台数	0 台			
環境配慮	自然エネルギー・太陽光	×	出入口	×	災害(土砂災害警戒区域等)	指定なし	土地所有状況	市
	屋上緑化・壁面緑化	×	廊下等	×	高潮時の浸水深	指定なし	再調達価額(施設)	0 円
	設備(電気)	×	階段	×	洪水時の浸水深	指定なし		
	設備(雨水・中水)	×	昇降機	×	津波時の浸水深	指定なし		
	その他省エネ	×	便所	×	アスベストの使用	無		
分煙対策	全面禁煙	バリアフリー化	×	開設年月日	1960/09/08	供用廃止日		

## 供給情報

区 分	単位	2016年度	2017年度	2018年度	注記
年間開館日数	日				
1日当たり運営時間	時間				
在籍者数	人				
利用者数	人				
定員数	人				
蔵書冊数	冊				
貸出冊数	冊				
病床数	床				
管理戸数	戸				
入居戸数	戸				
収容台数	台				
利用台数	台				
契約利用台数	台				
証明書発行件数	件				
届出件数	件				
斎場利用件数	件				
貸室①					
貸室②					
貸室③					
貸室④					
貸室⑤					
貸室⑥					
貸室⑦					
貸室⑧					
貸室⑨					
貸室⑩					
貸室⑪					
貸室⑫					
貸室⑬					
貸室⑭					
貸室⑮					
貸室⑯					
貸室⑰					
貸室⑱					
貸室⑳					



《注記》  
 ★グラフ対象指標区分  
 ※貸室①～⑳の各年度表記は、次のとおり  
 [利用コマ数], [利用可能コマ数]

備 考

# 施設カルテ

データ基準日 2018/04/01

施設番号 5042 施設名 貝野ポンプ所

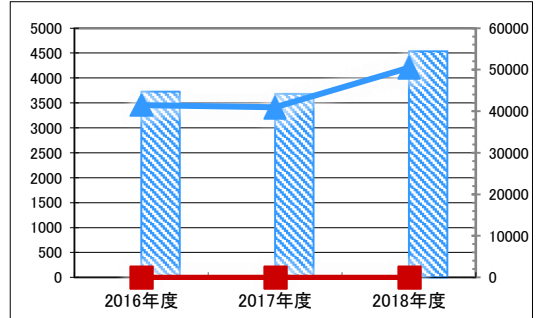
## 財務情報

●歳出 (千円)		2016年度	2017年度	2018年度
区	分			
歳出合計		0	0	0
内	人件費			
	需用費			
	消耗品費			
	光熱水費			
	維持補修費			
訳	委託料			
	維持管理			
	指定管理			
土地建物借上料				
その他経費		0	0	0

※人件費は運営人員数による理論値

●運営人員数 (人)		2016年度	2017年度	2018年度
常勤				
非常勤				

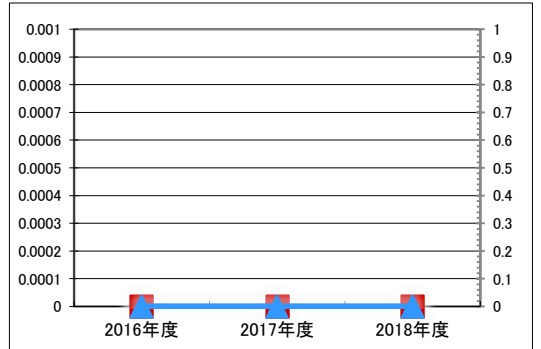
【歳出の推移】 (千円) (円/㎡)



凡 当該施設 総額(千円) 延床面積当たり(円/㎡)  
 例 類型平均 総額(千円) 延床面積当たり(円/㎡)

●歳入 (千円)		2016年度	2017年度	2018年度
区	分			
歳入合計		0	0	0
内	使用料及び手数料			
	目的外使用料			
	国県支出金			
	その他			

【歳入の推移】 (千円) (円/㎡)



凡 当該施設 総額(千円) 延床面積当たり(円/㎡)  
 例 類型平均 総額(千円) 延床面積当たり(円/㎡)

## ●施設類型内コストランキング(金額の高い順)

施設分類	上水道施設	総施設数	76
区	分	歳出合計(千円)	円/㎡
2016年度		0	0
2017年度		0	0
2018年度		0	0

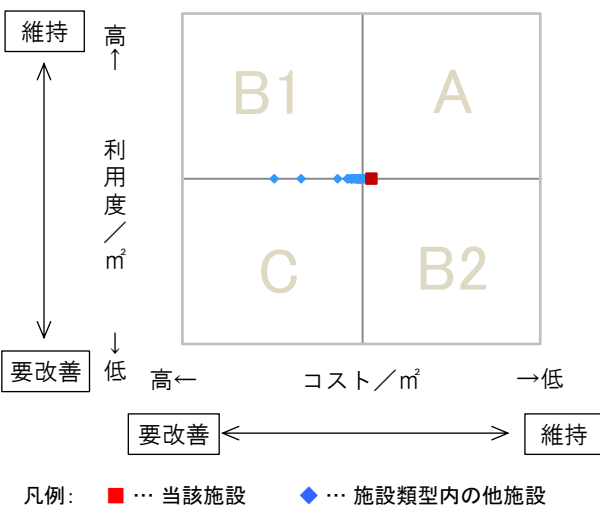
## 特記事項

施設メモ

駐車台数:不明  
 各ポンプ所には、浄水場への導水施設や各家庭への配水施設等があり、安心安全な水道水の供給には欠かすことが出来ない重要施設となっていた。現在は、休止中。

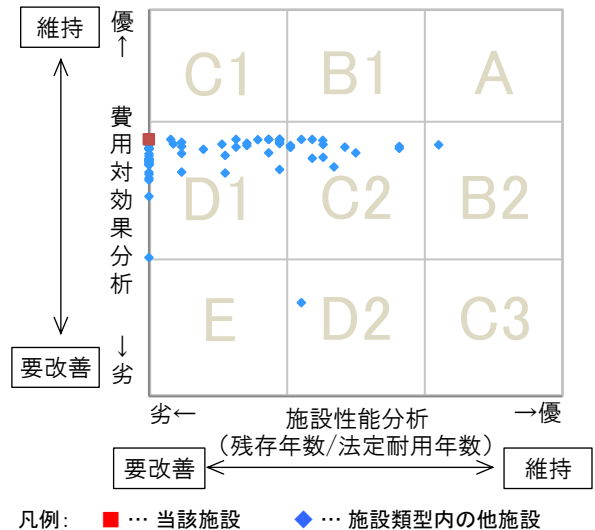
## 費用対効果分析

○供給情報(利用度/㎡)と財務情報(コスト/㎡)による分析



## 一次評価

○費用対効果分析と施設老朽度合いによる分析





# 施設カルテ

施設番号 5043

データ基準日 2018/04/01

## 施設基本情報

施設名	中之町水源地		
所在地(住所)	三原市中之町1丁目3930-1		
部 課 名	水道部工務配水課		
FM大分類	上水道施設	FM中分類	上水道施設
財産中分類	行政財産(公用)	地 域	三原
財産小分類	その他の施設(公用)	地 区	中之町1丁目
中学校区	第二中学校	小学校区	中之町小学校
複合化状況	無	避難所指定状況	—
管理運営	直営	延床面積	235.10 m <sup>2</sup>
目的外使用		建築面積	221.00 m <sup>2</sup>
		敷地面積	701.67 m <sup>2</sup>

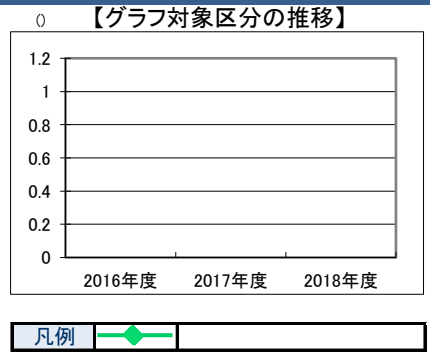


施設概要	水源地
設置目的	生活用水その他の浄水を市民に供給する

設置根拠法令等	三原市水道事業の設置に関する条例							
用途地域	指定なし	法定容積率	0 %	法定建蔽率	0 %			
用途地域以外の指定地域	指定なし	全棟数	7 棟	駐車台数	10 台			
環境配慮	自然エネルギー・太陽光	×	出入口	×	災害土砂災害警戒区域等	指定なし	土地所有状況	市
	屋上緑化・壁面緑化	×	廊下等	×	高潮時の浸水深	指定なし	再調達価額(施設)	0 円
	設備(電気)	×	階段	×	洪水時の浸水深	0.5m未満		
	設備(雨水・中水)	×	昇降機	×	津波時の浸水深	指定なし		
	その他省エネ	×	便所	×	アスベストの使用	無		
分煙対策	全面禁煙	バリアフリー化	×	開設年月日	1934/10/01	供用廃止日		

## 供給情報

区 分	単位	2016年度	2017年度	2018年度	注記
年間開館日数	日				
1日当たり運営時間	時間				
在籍者数	人				
利用者数	人				
定員数	人				
蔵書冊数	冊				
貸出冊数	冊				
病床数	床				
管理戸数	戸				
入居戸数	戸				
収容台数	台				
利用台数	台				
契約利用台数	台				
証明書発行件数	件				
届出件数	件				
斎場利用件数	件				
貸室①					
貸室②					
貸室③					
貸室④					
貸室⑤					
貸室⑥					
貸室⑦					
貸室⑧					
貸室⑨					
貸室⑩					
貸室⑪					
貸室⑫					
貸室⑬					
貸室⑭					
貸室⑮					
貸室⑯					
貸室⑰					
貸室⑱					
貸室⑳					



《注記》  
 ★グラフ対象指標区分  
 ※貸室①～⑳の各年度表記は、次のとおり  
 [利用コマ数], [利用可能コマ数]

備考



# 施設カルテ

データ基準日 2018/04/01

施設番号 5043 施設名 中之町水源地

## 財務情報

### ●歳出

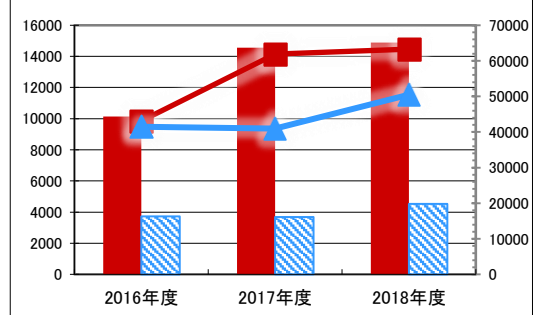
区 分		2016年度	2017年度	2018年度
歳出合計		10,133	14,552	14,874
内 訳	人件費	2,160	2,160	2,160
	消耗品費			
	需用費	3,656	6,961	7,718
	光熱水費			
	維持補修費	748	1,915	538
委 託 料	維持管理	2,099	2,595	2,099
	指定管理			
	土地建物借上料			
その他経費	1,470	921	2,360	

※人件費は運営人員数による理論値

### ●運営人員数

区 分		2016年度	2017年度	2018年度
常勤				
非常勤				

【歳出の推移】 (千円) (円/㎡)

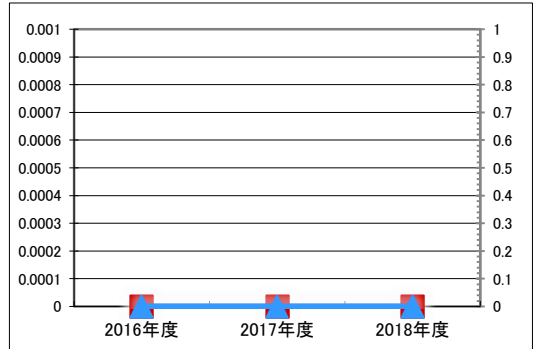


凡 当該施設 総額(千円) 延床面積当たり(円/㎡)  
 例 類型平均 総額(千円) 延床面積当たり(円/㎡)

### ●歳入

区 分		2016年度	2017年度	2018年度
歳入合計		0	0	0
内 訳	使用料及び手数料			
	目的外使用料			
	国県支出金			
	その他			

【歳入の推移】 (千円) (円/㎡)



凡 当該施設 総額(千円) 延床面積当たり(円/㎡)  
 例 類型平均 総額(千円) 延床面積当たり(円/㎡)

### ●施設類型内コストランキング(金額の高い順)

施設分類	上水道施設	総施設数	76
区 分	歳出合計(千円)	円/㎡	
2016年度	10,133 第5位	43,101 第41位	
2017年度	14,552 第5位	61,898 第31位	
2018年度	14,874 第5位	63,267 第35位	

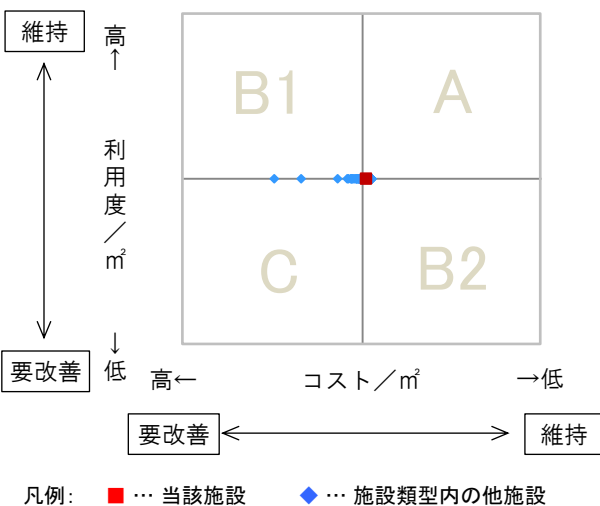
## 特記事項

施設メモ

中之町水源地は、井戸から取水を行い基幹配水池を経て市内へ給水を行っている。中之町水源地は、三原市内の水源地でも水質、水量とも良好であり、渇水時にも安定した水量確保ができています。そのため、紫外線照射設備やポンプ等の設置を行い、安定かつ安心安全な水道水の供給を行うことができる。

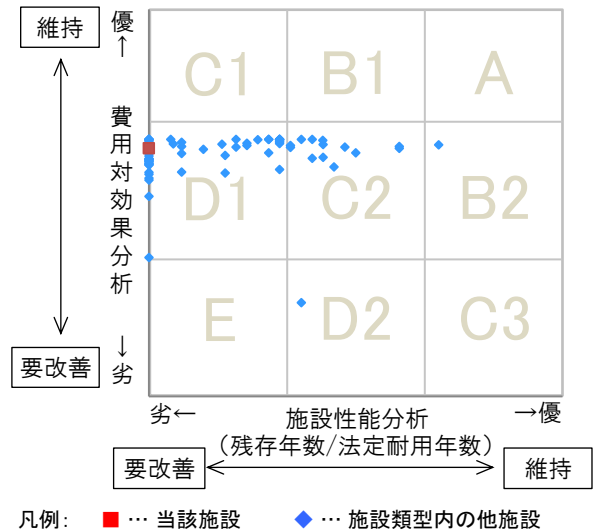
## 費用対効果分析

○供給情報(利用度/㎡)と財務情報(コスト/㎡)による分析



## 一次評価

○費用対効果分析と施設老朽度合いによる分析





# 施設カルテ

施設番号 5044

データ基準日 2018/04/01

## 施設基本情報

施設名	中之町基幹配水池		
所在地(住所)	三原市中之町2丁目3238-1		
部 課 名	水道部工務配水課		
FM大分類	上水道施設	FM中分類	上水道施設
財産中分類	行政財産(公用)	地 域	三原
財産小分類	その他の施設(公用)	地 区	中之町2丁目
中学校区	第二中学校	小学校区	中之町小学校
複合化状況	無	避難所指定状況	—
管理運営	直営	延床面積	3.30 m <sup>2</sup>
目的外使用		建築面積	3.00 m <sup>2</sup>
		敷地面積	2,238.53 m <sup>2</sup>

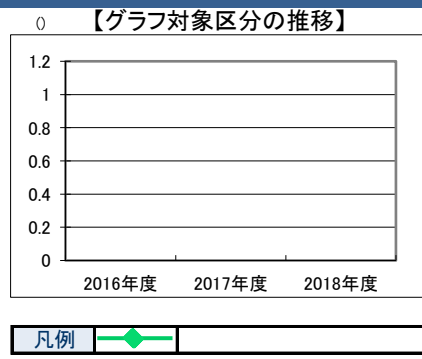


施設概要	配水池		
設置目的	生活用水その他の浄水を市民に供給する		

設置根拠法令等	三原市水道事業の設置に関する条例					
用途地域	指定なし	法定容積率	0 %			
用途地域以外の指定地域	指定なし	法定建蔽率	0 %			
		全棟数	1 棟			
		駐車台数	2 台			
環境配慮	自然エネルギー・太陽光	×	災害(土砂災害警戒区域等)	指定なし	土地所有状況	市
	屋上緑化・壁面緑化	×	高潮時の浸水深	指定なし	再調達価額(施設)	0 円
	設備(電気)	×	洪水時の浸水深	指定なし		
	設備(雨水・中水)	×	津波時の浸水深	指定なし		
	その他省エネ	×	アスベストの使用	無		
	分煙対策	全面禁煙	開設年月日	1966/03/24	供用廃止日	

## 供給情報

区 分	単位	2016年度	2017年度	2018年度	注記
年間開館日数	日				
1日当たり運営時間	時間				
在籍者数	人				
利用者数	人				
定員数	人				
蔵書冊数	冊				
貸出冊数	冊				
病床数	床				
管理戸数	戸				
入居戸数	戸				
収容台数	台				
利用台数	台				
契約利用台数	台				
証明書発行件数	件				
届出件数	件				
斎場利用件数	件				
貸室①					
貸室②					
貸室③					
貸室④					
貸室⑤					
貸室⑥					
貸室⑦					
貸室⑧					
貸室⑨					
貸室⑩					
貸室⑪					
貸室⑫					
貸室⑬					
貸室⑭					
貸室⑮					
貸室⑯					
貸室⑰					
貸室⑱					
貸室⑳					



《注記》  
 ★グラフ対象指標区分  
 ※貸室①～⑳の各年度表記は、次のとおり  
 [利用コマ数], [利用可能コマ数]

備 考

# 施設カルテ

データ基準日 2018/04/01

施設番号 5044 施設名 中之町基幹配水池

## 財務情報

### ●歳出

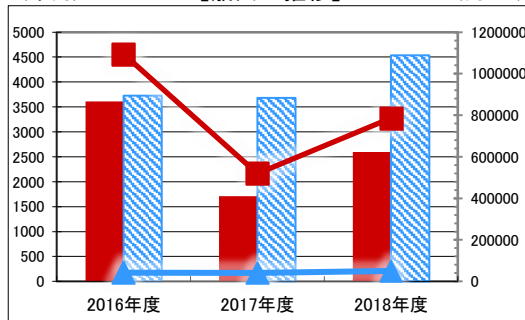
区 分		2016年度	2017年度	2018年度
歳出合計		3,611	1,713	2,593
内 訳	人件費	720	720	720
	消耗品費			
	光熱水費		149	0
	維持補修費	1,123		216
	委託料	1,046		
訳	維持管理 指定管理			
	土地建物借上料			
その他経費		722	844	1,657

※人件費は運営人員数による理論値

### ●運営人員数

区 分		2016年度	2017年度	2018年度
常勤				
非常勤				

【歳出の推移】 (千円) (円/㎡)

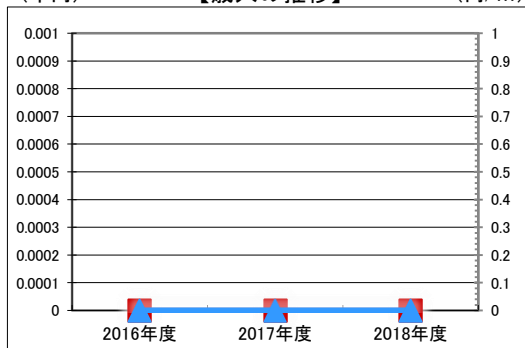


凡 当該施設 総額(千円) 延床面積当たり(円/㎡)  
例 類型平均 総額(千円) 延床面積当たり(円/㎡)

### ●歳入

区 分		2016年度	2017年度	2018年度
歳入合計		0	0	0
内 訳	使用料及び手数料			
	目的外使用料			
	国県支出金			
	その他			

【歳入の推移】 (千円) (円/㎡)



凡 当該施設 総額(千円) 延床面積当たり(円/㎡)  
例 類型平均 総額(千円) 延床面積当たり(円/㎡)

### ●施設類型内コストランキング(金額の高い順)

施設分類	上水道施設		総施設数	76
区 分	歳出合計(千円)		円/㎡	
2016年度	3,611	第12位	1,094,146	第1位
2017年度	1,713	第23位	518,943	第1位
2018年度	2,593	第20位	785,817	第2位

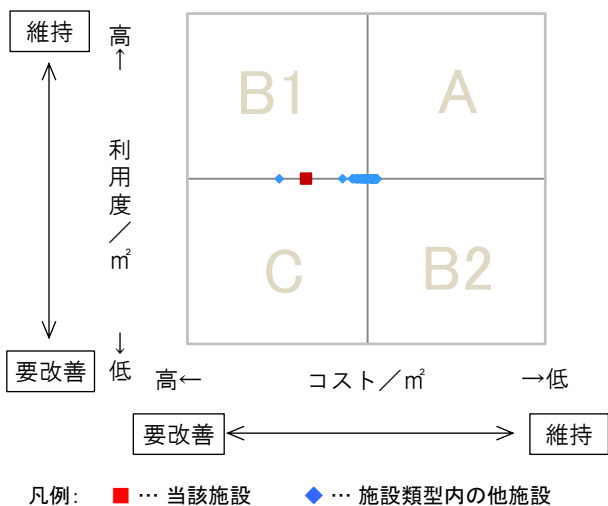
## 特記事項

施設メモ

水源地等からの水を各戸に安定して供給する役割を担っているのが配水池であり、配水管より水道水を供給するために設置している。この施設は、三原市民へ安心安全な水道水の供給には欠かすことが出来ない重要施設として設置している。

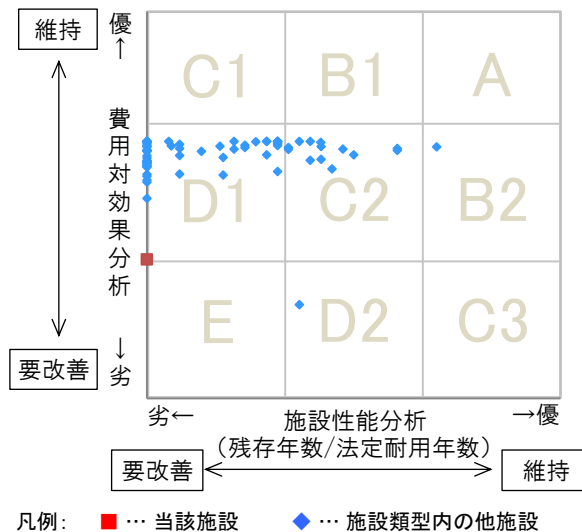
## 費用対効果分析

○供給情報(利用度/㎡)と財務情報(コスト/㎡)による分析



## 一次評価

○費用対効果分析と施設老朽度合いによる分析





# 施設カルテ

施設番号 5045

データ基準日 2018/04/01

## 施設基本情報

施設名	光谷ポンプ所		
所在地(住所)	三原市中之町北35-2		
部 課 名	水道部工務配水課		
FM大分類	上水道施設	FM中分類	上水道施設
財産中分類	行政財産(公用)	地 域	三原
財産小分類	その他の施設(公用)	地 区	中之町北
中学校区	第二中学校	小学校区	中之町小学校
複合化状況	無	避難所指定状況	—
管理運営	直営	延床面積	15.60 m <sup>2</sup>
目的外使用		建築面積	15.00 m <sup>2</sup>
		敷地面積	53.79 m <sup>2</sup>

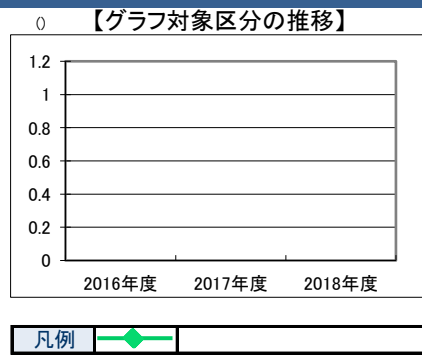


施設概要	ポンプ所		
設置目的	生活用水その他の浄水を市民に供給する		

設置根拠法令等	三原市水道事業の設置に関する条例		
用途地域	指定なし	法定容積率	0 %
用途地域以外の指定地域	指定なし	法定建蔽率	0 %
		全棟数	1 棟
		駐車台数	0 台
環境配慮	自然エネルギー・太陽光	×	出入口 廊下等 階段 昇降機 便所 駐車場
	屋上緑化・壁面緑化	×	
	設備(電気)	×	
	設備(雨水・中水)	×	
	その他省エネ	×	
	分煙対策	全面禁煙	
		災害	土砂災害警戒区域等警戒区域(土石流)
		高潮時の浸水深	指定なし
		洪水時の浸水深	指定なし
		津波時の浸水深	指定なし
		アスベストの使用	無
		開設年月日	1975/03/31
		供用廃止日	

## 供給情報

区 分	単位	2016年度	2017年度	2018年度	注記
年間開館日数	日				
1日当たり運営時間	時間				
在籍者数	人				
利用者数	人				
定員数	人				
蔵書冊数	冊				
貸出冊数	冊				
病床数	床				
管理戸数	戸				
入居戸数	戸				
収容台数	台				
利用台数	台				
契約利用台数	台				
証明書発行件数	件				
届出件数	件				
斎場利用件数	件				
貸室①					
貸室②					
貸室③					
貸室④					
貸室⑤					
貸室⑥					
貸室⑦					
貸室⑧					
貸室⑨					
貸室⑩					
貸室⑪					
貸室⑫					
貸室⑬					
貸室⑭					
貸室⑮					
貸室⑯					
貸室⑰					
貸室⑱					
貸室⑳					



《注記》  
 ★グラフ対象指標区分  
 ※貸室①～⑳の各年度表記は、次のとおり  
 [利用コマ数], [利用可能コマ数]

備 考

# 施設カルテ

データ基準日 2018/04/01

施設番号 5045 施設名 光谷ポンプ所

## 財務情報

### ●歳出

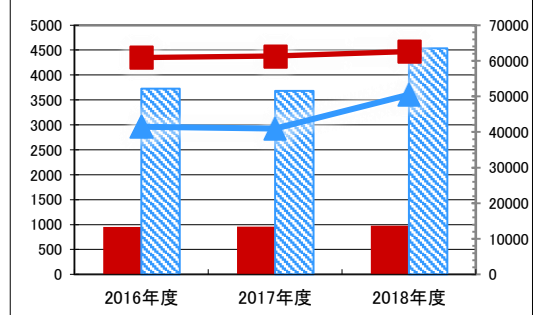
区 分		2016年度	2017年度	2018年度
歳出合計		950	956	976
内 訳	人件費	720	720	720
	消耗品費			
	需用費	109	121	127
	委託料			
	土地建物借上料			
その他経費		121	115	129

※人件費は運営人員数による理論値

### ●運営人員数

区 分		2016年度	2017年度	2018年度
常勤				
非常勤				

【歳出の推移】 (千円) (円/㎡)

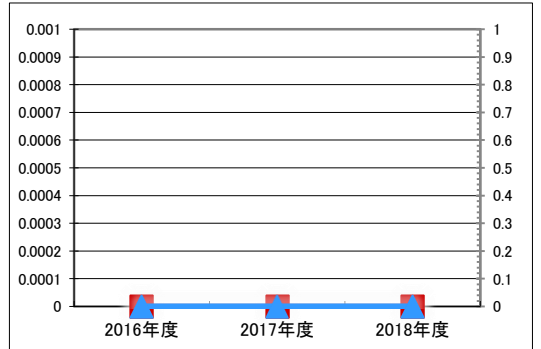


凡 当該施設 総額(千円) 延床面積当たり(円/㎡)  
 例 類型平均 総額(千円) 延床面積当たり(円/㎡)

### ●歳入

区 分		2016年度	2017年度	2018年度
歳入合計		0	0	0
内 訳	使用料及び手数料			
	目的外使用料			
	国県支出金			
	その他			

【歳入の推移】 (千円) (円/㎡)



凡 当該施設 総額(千円) 延床面積当たり(円/㎡)  
 例 類型平均 総額(千円) 延床面積当たり(円/㎡)

### ●施設類型内コストランキング(金額の高い順)

施設分類	上水道施設		総施設数	76
区 分	歳出合計(千円)	円/㎡		
2016年度	950 第45位	60.893	第31位	
2017年度	956 第41位	61.286	第32位	
2018年度	976 第42位	62.587	第33位	

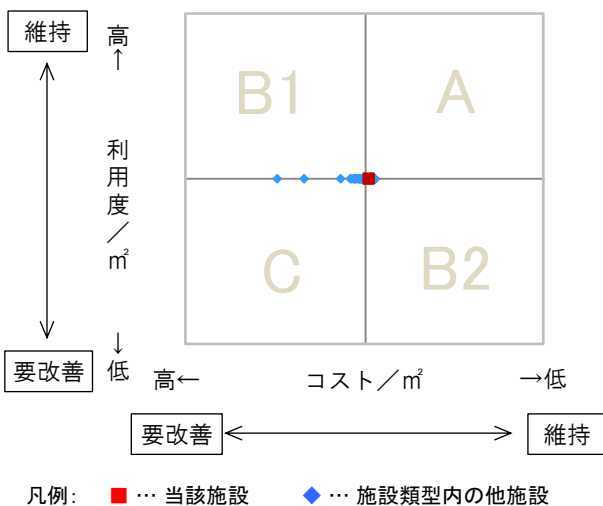
## 特記事項

各ポンプ所には、浄水場への導水施設や各家庭への配水施設等があり、安心安全な水道水の供給には欠かすことが出来ない重要施設となっている。ポンプ所を設置しないと各家庭への水道水の供給ができなくなる等の支障が発生することがある。

施設メモ

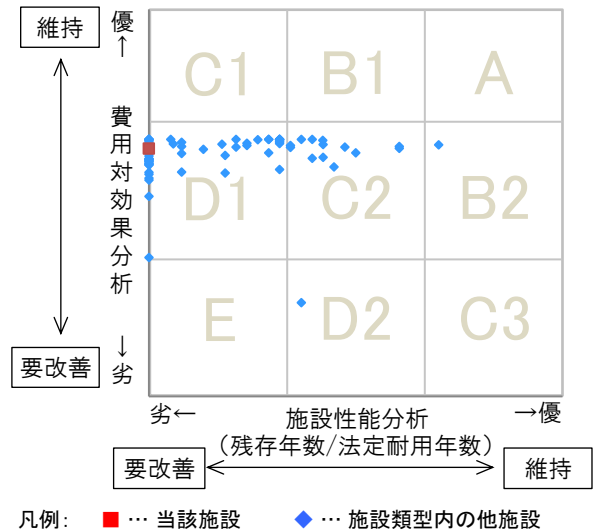
## 費用対効果分析

○供給情報(利用度/㎡)と財務情報(コスト/㎡)による分析



## 一次評価

○費用対効果分析と施設老朽度合いによる分析







# 施設カルテ

施設番号 5046

データ基準日 2018/04/01

## 施設基本情報

施設名	光谷高地区ポンプ所		
所在地(住所)	三原市中之町北		
部 課 名	水道部工務配水課		
FM大分類	上水道施設	FM中分類	上水道施設
財産中分類	行政財産(公用)	地 域	三原
財産小分類	その他の施設(公用)	地 区	中之町北
中学校区	第二中学校	小学校区	中之町小学校
複合化状況	無	避難所指定状況	—
管理運営	直営	延床面積	3.30 m <sup>2</sup>
目的外使用		建築面積	3.00 m <sup>2</sup>
		敷地面積	58.50 m <sup>2</sup>




施設概要	ポンプ所
設置目的	生活用水その他の浄水を市民に供給する

設置根拠法令等	三原市水道事業の設置に関する条例						
用途地域	指定なし	法定容積率	0 %	法定建蔽率	0 %		
用途地域以外の指定地域	指定なし	全棟数	1 棟	駐車台数	0 台		
環境配慮	自然エネルギー・太陽光	×	出入口 廊下等 階段 昇降機 便所 駐車場	土砂災害警戒区域等 危険箇所(土石流)	土地所有状況	市	
	屋上緑化・壁面緑化	×		災害高潮時の浸水深	指定なし	再調達価額(施設)	0 円
	設備(電気)	×		予測洪水時の浸水深	指定なし		
	設備(雨水・中水)	×		津波時の浸水深	指定なし		
	その他省エネ	×		アスベストの使用	無		
分煙対策	全面禁煙		開設年月日	1993/12/14	供用廃止日		

## 供給情報

区 分	単位	2016年度	2017年度	2018年度	注記
年間開館日数	日				
1日当たり運営時間	時間				
在籍者数	人				
利用者数	人				
定員数	人				
蔵書冊数	冊				
貸出冊数	冊				
病床数	床				
管理戸数	戸				
入居戸数	戸				
収容台数	台				
利用台数	台				
契約利用台数	台				
証明書発行件数	件				
届出件数	件				
斎場利用件数	件				
貸室①					
貸室②					
貸室③					
貸室④					
貸室⑤					
貸室⑥					
貸室⑦					
貸室⑧					
貸室⑨					
貸室⑩					
貸室⑪					
貸室⑫					
貸室⑬					
貸室⑭					
貸室⑮					
貸室⑯					
貸室⑰					
貸室⑱					
貸室⑳					



《注記》  
 ★グラフ対象指標区分  
 ※貸室①～⑳の各年度表記は、次のとおり  
 [利用コマ数], [利用可能コマ数]

備考

# 施設カルテ

データ基準日 2018/04/01

施設番号 5046 施設名 光谷高地区ポンプ所

## 財務情報

### ●歳出

区 分		2016年度	2017年度	2018年度
歳出合計		893	890	892
内 訳	人件費	720	720	720
	消耗品費			
	需用費	53	55	43
	委託料			
	土地建物借上料			
その他経費	121	115	129	

※人件費は運営人員数による理論値

### ●運営人員数

区 分		2016年度	2017年度	2018年度
常勤				
非常勤				

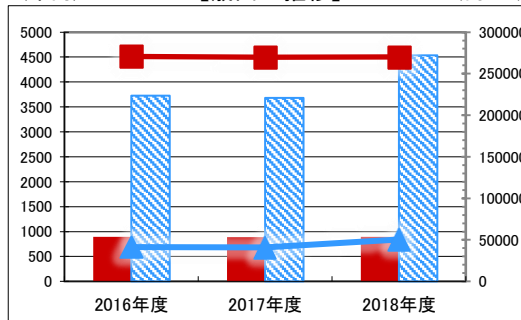
### ●歳入

区 分		2016年度	2017年度	2018年度
歳入合計		0	0	0
内 訳	使用料及び手数料			
	目的外使用料			
	国県支出金			
	その他			

### ●施設類型内コストランキング(金額の高い順)

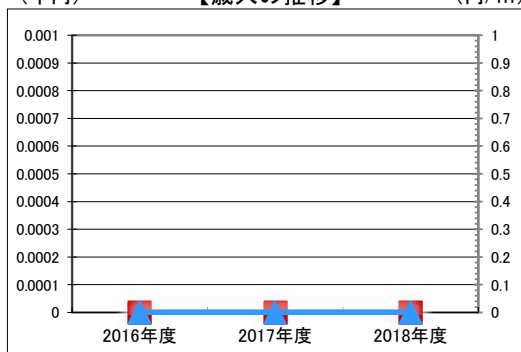
施設分類	上水道施設		総施設数	76
区 分	歳出合計(千円)	円/㎡		
2016年度	893 第49位	270,714	第5位	
2017年度	890 第46位	269,813	第3位	
2018年度	892 第47位	270,210	第4位	

【歳出の推移】 (千円) (円/㎡)



凡 当該施設 総額(千円) 延床面積当たり(円/㎡)  
 例 類型平均 総額(千円) 延床面積当たり(円/㎡)

【歳入の推移】 (千円) (円/㎡)



凡 当該施設 総額(千円) 延床面積当たり(円/㎡)  
 例 類型平均 総額(千円) 延床面積当たり(円/㎡)

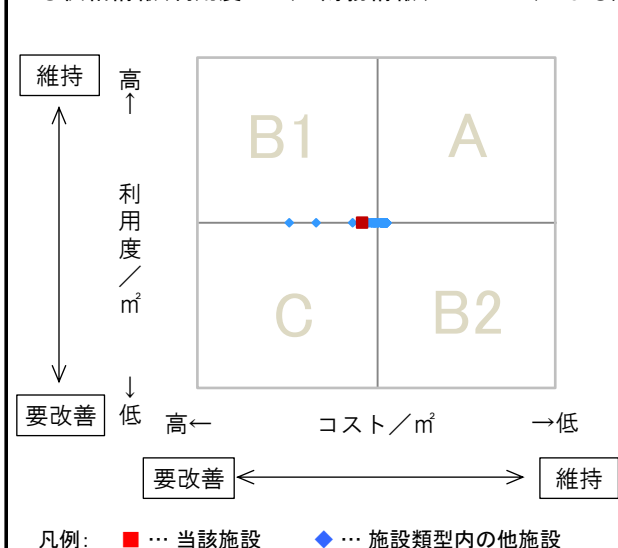
## 特記事項

各ポンプ所には、浄水場への導水施設や各家庭への配水施設等があり、安心安全な水道水の供給には欠かすことが出来ない重要施設となっている。ポンプ所を設置しないと各家庭への水道水の供給ができなくなる等の支障が発生することがある。

施設メモ

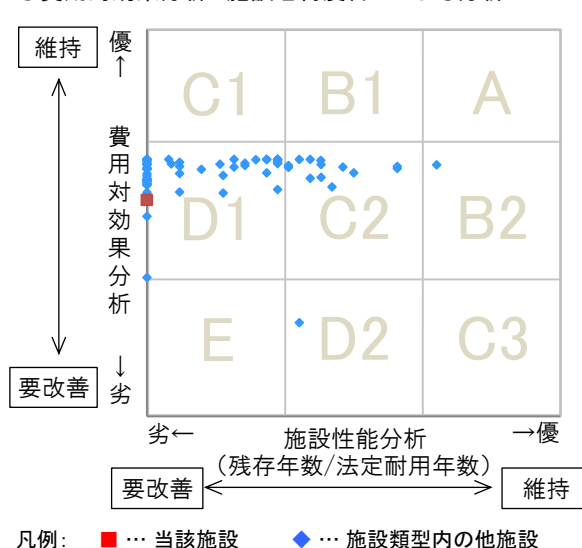
## 費用対効果分析

○供給情報(利用度/㎡)と財務情報(コスト/㎡)による分析



## 一次評価

○費用対効果分析と施設老朽度合いによる分析





# 施設カルテ

施設番号 5047

データ基準日 2018/04/01

## 施設基本情報

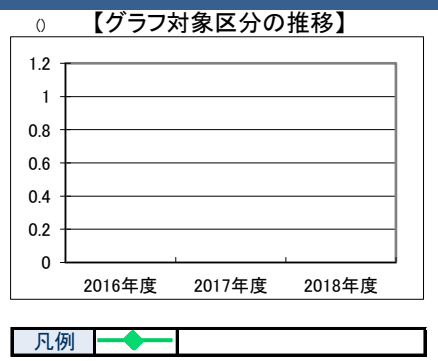
施設名	麓水源地		
所在地(住所)	三原市本郷南7丁目547-1		
部 課 名	水道部工務配水課		
FM大分類	上水道施設	FM中分類	上水道施設
財産中分類	行政財産(公用)	地 域	本郷
財産小分類	その他の施設(公用)	地 区	本郷南7丁目
中学校区	本郷中学校	小学校区	本郷小学校
複合化状況	有	避難所指定状況	—
管理運営	直営	延床面積	40.00 m <sup>2</sup>
目的外使用		建築面積	40.00 m <sup>2</sup>
		敷地面積	3,898.00 m <sup>2</sup>



施設概要	水源		
設置目的	生活用水その他の浄水を市民に供給する		

設置根拠法令等	三原市水道事業の設置に関する条例			
用途地域	工業地域	法定容積率	200 %	
用途地域以外の指定地域	指定なし	法定建蔽率	60 %	
環境配慮	自然エネルギー・太陽光	×	全棟数	2 棟
	屋上緑化・壁面緑化	×	駐車台数	10 台
	設備(電気)	×	災害	指定なし
	設備(雨水・中水)	×	土砂災害警戒区域等	指定なし
	その他省エネ	×	高潮時の浸水深	指定なし
	分煙対策	全面禁煙	洪水時の浸水深	0.5m未満
			津波時の浸水深	指定なし
		アスベストの使用	無	
		開設年月日	1984/03/31	
		供用廃止日		

区 分	単位	2016年度	2017年度	2018年度	注記
年間開館日数	日				
1日当たり運営時間	時間				
在籍者数	人				
利用者数	人				
定員数	人				
蔵書冊数	冊				
貸出冊数	冊				
病床数	床				
管理戸数	戸				
入居戸数	戸				
収容台数	台				
利用台数	台				
契約利用台数	台				
証明書発行件数	件				
届出件数	件				
斎場利用件数	件				
貸室①					
貸室②					
貸室③					
貸室④					
貸室⑤					
貸室⑥					
貸室⑦					
貸室⑧					
貸室⑨					
貸室⑩					
貸室⑪					
貸室⑫					
貸室⑬					
貸室⑭					
貸室⑮					
貸室⑯					
貸室⑰					
貸室⑱					
貸室⑳					



《注記》  
 ★グラフ対象指標区分  
 ※貸室①～⑳の各年度表記は、次のとおり  
 [利用コマ数], [利用可能コマ数]

備考

# 施設カルテ

データ基準日 2018/04/01

施設番号 5047 施設名 麓水源地

## 財務情報

### ●歳出 (千円)

区分	2016年度	2017年度	2018年度
歳出合計	9,845	10,305	9,472
内訳			
人件費	2,160	2,160	2,160
内訳			
消耗品費			
光熱水費	4,855	5,735	3,936
維持補修費	545	933	834
委託料	458	268	333
維持管理			
指定管理			
土地建物借上料			
その他経費	1,827	1,209	2,209

※人件費は運営人員数による理論値

### ●運営人員数 (人)

区分	2016年度	2017年度	2018年度
常勤			
非常勤			

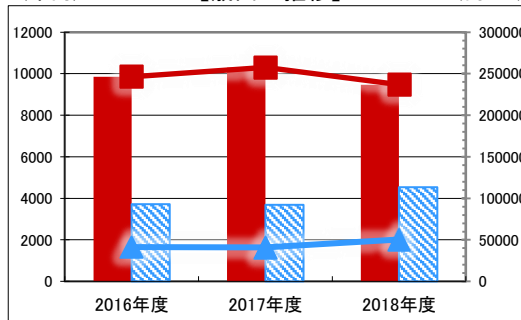
### ●歳入 (千円)

区分	2016年度	2017年度	2018年度
歳入合計	0	0	0
内訳			
使用料及び手数料			
目的外使用料			
国県支出金			
その他			

### ●施設類型内コストランキング(金額の高い順)

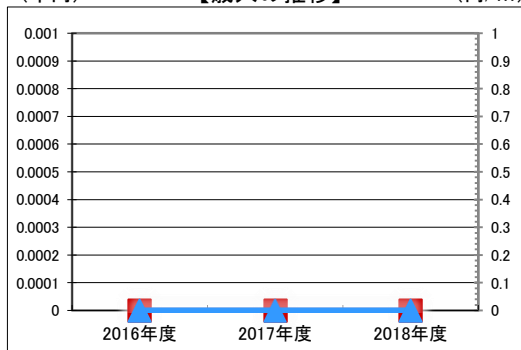
施設分類	水道施設	総施設数	76
区分	歳出合計(千円)	円/㎡	
2016年度	9,845 第6位	246,136 第6位	
2017年度	10,305 第6位	257,626 第5位	
2018年度	9,472 第6位	236,800 第7位	

(千円) 【歳出の推移】 (円/㎡)



凡 当該施設 総額(千円) 延床面積当たり(円/㎡)  
 例 類型平均 総額(千円) 延床面積当たり(円/㎡)

(千円) 【歳入の推移】 (円/㎡)



凡 当該施設 総額(千円) 延床面積当たり(円/㎡)  
 例 類型平均 総額(千円) 延床面積当たり(円/㎡)

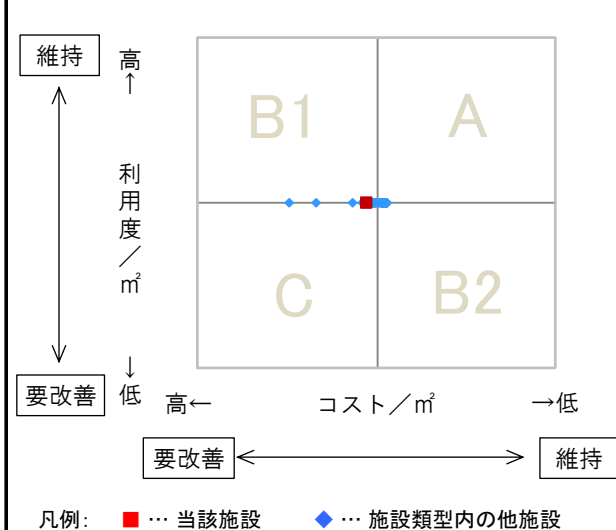
## 特記事項

施設メモ

麓第1水源地和麓第2水源地を合わせて、麓水源地として処理する。  
 麓水源地は、片山浄水場からきた水を野田配水池へ送り、配水池から本郷町内へ給水を行っている。麓水源地は、井戸から取水を休止しているが、野田配水池までの水の供給のため重要な施設である。

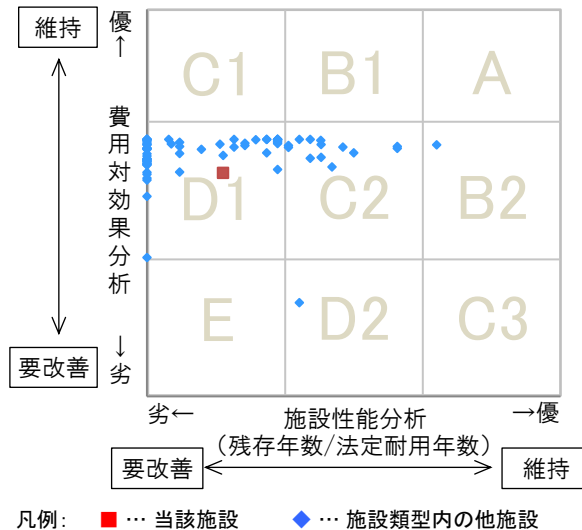
## 費用対効果分析

○供給情報(利用度/㎡)と財務情報(コスト/㎡)による分析



## 一次評価

○費用対効果分析と施設老朽度合いによる分析





# 施設カルテ

施設番号 5048

データ基準日 2018/04/01

## 施設基本情報

施設名	船木ポンプ所			(建物外観写真)
所在地(住所)	三原市本郷町船木3758-2			
部 課 名	水道部工務配水課			
FM大分類	上水道施設	FM中分類	上水道施設	
財産中分類	行政財産(公用)	地 域	本郷	
財産小分類	その他の施設(公用)	地 区	本郷町船木	
中学校区	本郷中学校	小学校区	船木小学校	
複合化状況	無	避難所指定状況	—	
管理運営	直営	延床面積	86.00 m <sup>2</sup>	
目的外使用		建築面積	80.00 m <sup>2</sup>	
		敷地面積	849.00 m <sup>2</sup>	

施設概要: ポンプ所

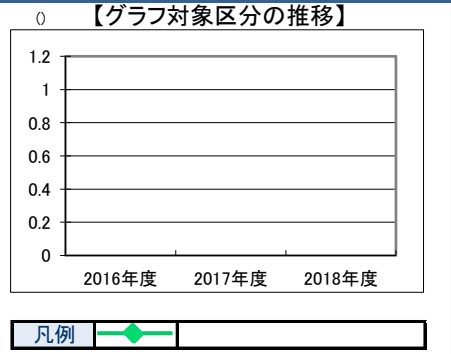
設置目的: 生活用水その他の浄水を市民に供給する

設置根拠法令等: 三原市水道事業の設置に関する条例

用途地域	指定なし	法定容積率	400 %	法定建蔽率	70 %			
用途地域以外の指定地域	指定なし	全棟数	2 棟	駐車台数	0 台			
環境配慮	自然エネルギー・太陽光	×	出入口	×	災害(土砂災害警戒区域等)	指定なし	土地所有状況	市
	屋上緑化・壁面緑化	×	廊下等	×	高潮時の浸水深	指定なし	再調達価額(施設)	0 円
	設備(電気)	×	階段	×	洪水時の浸水深	1.0-2.0m未満		
	設備(雨水・中水)	×	昇降機	×	津波時の浸水深	指定なし		
	その他省エネ	×	便所	×	アスベストの使用	無		
分煙対策	全面禁煙	バリアフリー化	×	開設年月日	1989/03/31	供用廃止日		

## 供給情報

区 分	単位	2016年度	2017年度	2018年度	注記
年間開館日数	日				
1日当たり運営時間	時間				
在籍者数	人				
利用者数	人				
定員数	人				
蔵書冊数	冊				
貸出冊数	冊				
病床数	床				
管理戸数	戸				
入居戸数	戸				
収容台数	台				
利用台数	台				
契約利用台数	台				
証明書発行件数	件				
届出件数	件				
斎場利用件数	件				
貸室①					
貸室②					
貸室③					
貸室④					
貸室⑤					
貸室⑥					
貸室⑦					
貸室⑧					
貸室⑨					
貸室⑩					
貸室⑪					
貸室⑫					
貸室⑬					
貸室⑭					
貸室⑮					
貸室⑯					
貸室⑰					
貸室⑱					
貸室⑳					



《注記》  
 ★グラフ対象指標区分  
 ※貸室①～⑳の各年度表記は、次のとおり  
 [利用コマ数], [利用可能コマ数]

備考

# 施設カルテ

データ基準日 2018/04/01

施設番号 5048 施設名 船木ポンプ所

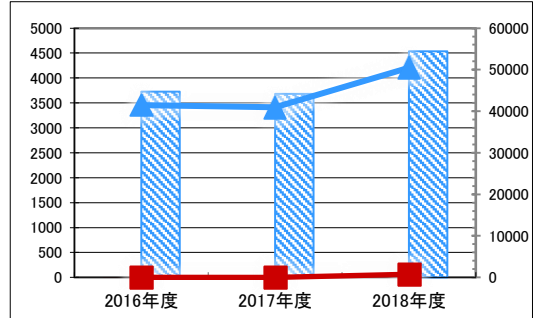
## 財務情報

●歳出 (千円)		2016年度	2017年度	2018年度
歳出合計		1	0	65
内訳	人件費			
	需用費			
	消耗品費			
	光熱水費			
	維持補修費			
委託料	維持管理	1		65
	指定管理			
訳	土地建物借上料			
	その他経費	0	0	0

※人件費は運営人員数による理論値

●運営人員数 (人)		2016年度	2017年度	2018年度
常勤				
非常勤				

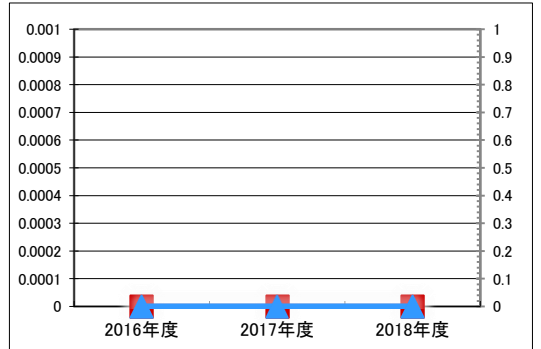
【歳出の推移】 (千円) (円/㎡)



凡 当該施設 総額(千円) 延床面積当たり(円/㎡)  
 例 類型平均 総額(千円) 延床面積当たり(円/㎡)

●歳入 (千円)		2016年度	2017年度	2018年度
歳入合計		0	0	0
内訳	使用料及び手数料			
	目的外使用料			
	国県支出金			
	その他			

【歳入の推移】 (千円) (円/㎡)



凡 当該施設 総額(千円) 延床面積当たり(円/㎡)  
 例 類型平均 総額(千円) 延床面積当たり(円/㎡)

## ●施設類型内コストランキング(金額の高い順)

施設分類	上水道施設		総施設数	76
区分	歳出合計(千円)	円/㎡		
2016年度	1 第63位	9	第64位	
2017年度	0	0		
2018年度	65 第60位	757	第63位	

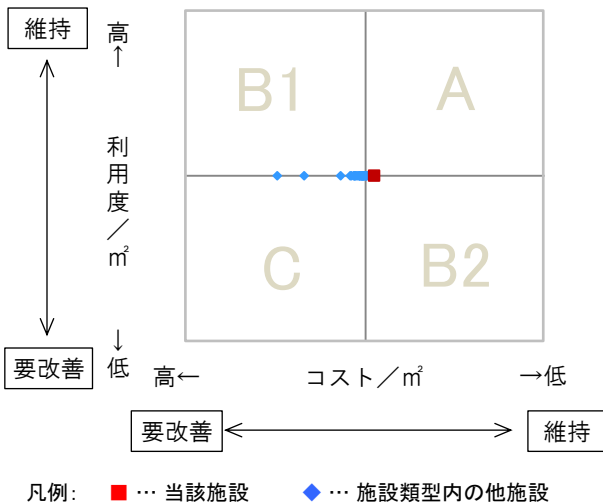
## 特記事項

各ポンプ所には、浄水場への導水施設や各家庭への配水施設等があり、安心安全な水道水の供給には欠かすことが出来ない重要施設となっていた。現在は、休止中。

施設メモ

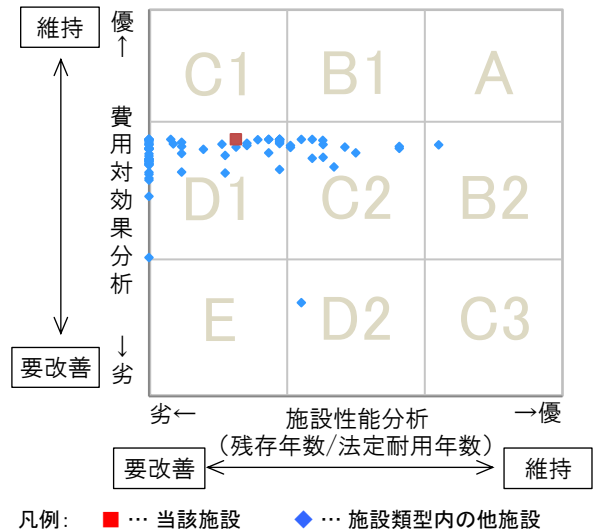
## 費用対効果分析

○供給情報(利用度/㎡)と財務情報(コスト/㎡)による分析



## 一次評価

○費用対効果分析と施設老朽度合いによる分析







# 施設カルテ

施設番号 5049

データ基準日 2018/04/01

## 施設基本情報

施設名	平坂ポンプ所		
所在地(住所)	三原市本郷町船木5767-2		
部 課 名	水道部工務配水課		
FM大分類	上水道施設	FM中分類	上水道施設
財産中分類	行政財産(公用)	地 域	本郷
財産小分類	その他の施設(公用)	地 区	本郷町船木
中学校区	本郷中学校	小学校区	船木小学校
複合化状況	無	避難所指定状況	—
管理運営	直営	延床面積	26.84 m <sup>2</sup>
目的外使用		建築面積	24.50 m <sup>2</sup>
		敷地面積	266.00 m <sup>2</sup>

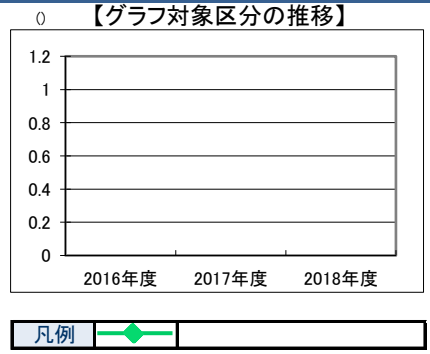


施設概要	ポンプ所
設置目的	生活用水その他の浄水を市民に供給する

設置根拠法令等	三原市水道事業の設置に関する条例							
用途地域	指定なし	法定容積率	400 %	法定建蔽率	70 %			
用途地域以外の指定地域	指定なし	全棟数	1 棟	駐車台数	2 台			
環境配慮	自然エネルギー・太陽光	×	出入口	×	災害(土砂災害警戒区域等)	指定なし	土地所有状況	市
	屋上緑化・壁面緑化	×	廊下等	×	高潮時の浸水深	指定なし	再調達価額(施設)	0 円
	設備(電気)	×	階段	×	洪水時の浸水深	指定なし		
	設備(雨水・中水)	×	昇降機	×	津波時の浸水深	指定なし		
	その他省エネ	×	便所	×	アスベストの使用	無		
分煙対策	全面禁煙	バリアフリー化	×	開設年月日	1984/04/01	供用廃止日		

## 供給情報

区 分	単位	2016年度	2017年度	2018年度	注記
年間開館日数	日				
1日当たり運営時間	時間				
在籍者数	人				
利用者数	人				
定員数	人				
蔵書冊数	冊				
貸出冊数	冊				
病床数	床				
管理戸数	戸				
入居戸数	戸				
収容台数	台				
利用台数	台				
契約利用台数	台				
証明書発行件数	件				
届出件数	件				
斎場利用件数	件				
貸室①					
貸室②					
貸室③					
貸室④					
貸室⑤					
貸室⑥					
貸室⑦					
貸室⑧					
貸室⑨					
貸室⑩					
貸室⑪					
貸室⑫					
貸室⑬					
貸室⑭					
貸室⑮					
貸室⑯					
貸室⑰					
貸室⑱					
貸室⑳					



《注記》  
 ★グラフ対象指標区分  
 ※貸室①～⑳の各年度表記は、次のとおり  
 [利用コマ数], [利用可能コマ数]

備 考

# 施設カルテ

データ基準日 2018/04/01

施設番号 5049 施設名 平坂ポンプ所

## 財務情報

### ●歳出

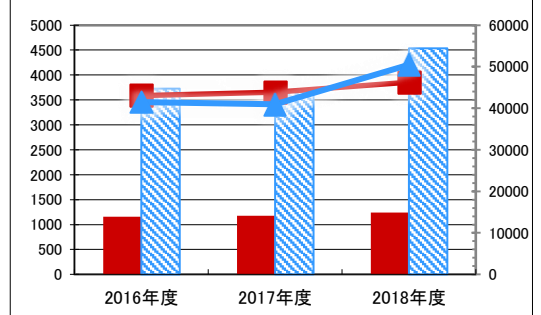
区 分		2016年度	2017年度	2018年度
歳出合計		1,155	1,178	1,242
内訳	人件費	720	720	720
	消耗品費			
	需用費	221	242	227
	委託料	93	100	165
	指定管理			
土地建物借上料				
その他経費	121	115	129	

※人件費は運営人員数による理論値

### ●運営人員数

区 分		2016年度	2017年度	2018年度
常勤				
非常勤				

【歳出の推移】 (千円) (円/㎡)

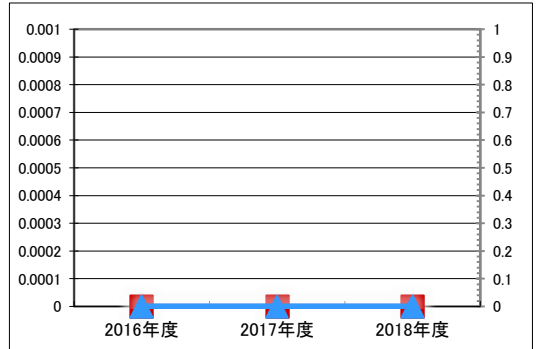


凡 当該施設 総額(千円) 延床面積当たり(円/㎡)  
 例 類型平均 総額(千円) 延床面積当たり(円/㎡)

### ●歳入

区 分		2016年度	2017年度	2018年度
歳入合計		0	0	0
内訳	使用料及び手数料			
	目的外使用料			
	国県支出金			
	その他			

【歳入の推移】 (千円) (円/㎡)



凡 当該施設 総額(千円) 延床面積当たり(円/㎡)  
 例 類型平均 総額(千円) 延床面積当たり(円/㎡)

### ●施設類型内コストランキング(金額の高い順)

施設分類	上水道施設	総施設数	76
区 分	歳出合計(千円)	円/㎡	
2016年度	1,155 第34位	43,036 第40位	
2017年度	1,178 第34位	43,880 第41位	
2018年度	1,242 第30位	46,268 第41位	

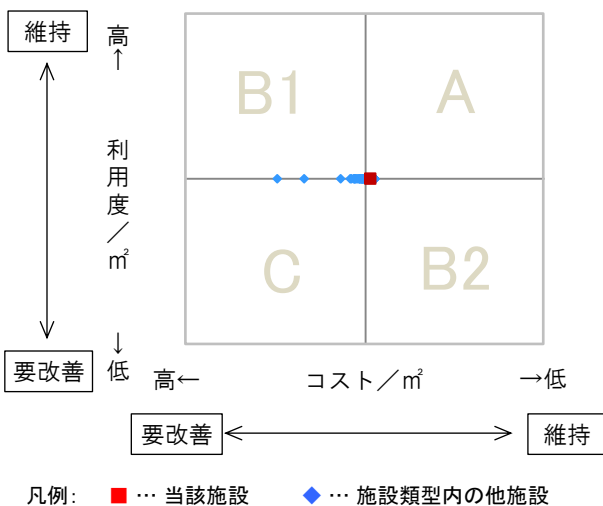
## 特記事項

各ポンプ所には、浄水場への導水施設や各家庭への配水施設等があり、安心安全な水道水の供給には欠かすことが出来ない重要施設となっている。ポンプ所を設置しないと各家庭への水道水の供給ができなくなる等の支障が発生することがある。

施設メモ

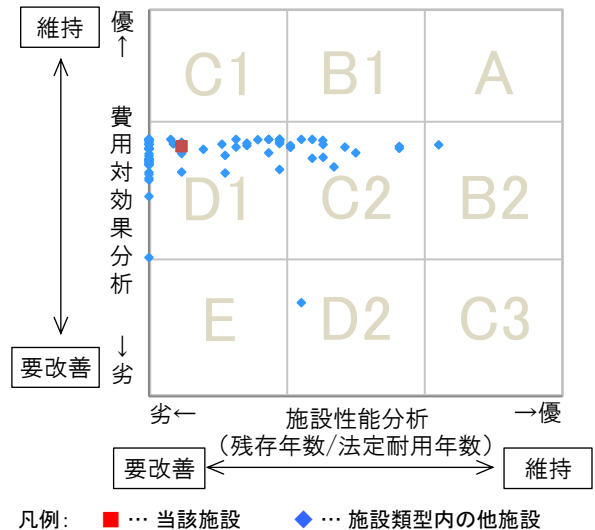
## 費用対効果分析

○供給情報(利用度/㎡)と財務情報(コスト/㎡)による分析



## 一次評価

○費用対効果分析と施設老朽度合いによる分析





# 施設カルテ

施設番号 5050

データ基準日 2018/04/01

## 施設基本情報

施設名	塔之岡配水池		
所在地(住所)	三原市本郷北4丁目942-1		
部 課 名	水道部工務配水課		
FM大分類	上水道施設	FM中分類	上水道施設
財産中分類	行政財産(公用)	地 域	本郷
財産小分類	その他の施設(公用)	地 区	本郷北4丁目
中学校区	本郷中学校	小学校区	本郷小学校
複合化状況	有	避難所指定状況	—
管理運営	直営	延床面積	44.90 m <sup>2</sup>
目的外使用		建築面積	40.00 m <sup>2</sup>
		敷地面積	1,328.00 m <sup>2</sup>




施設概要	倉庫
設置目的	生活用水その他の浄水を市民に供給する

設置根拠法令等	三原市水道事業の設置に関する条例			
用途地域	不明	法定容積率	0 %	
用途地域以外の指定地域	指定なし	法定建蔽率	0 %	
環境配慮	自然エネルギー・太陽光	×	全棟数	1 棟
	屋上緑化・壁面緑化	×	駐車台数	2 台
	設備(電気)	×	災害(土砂災害警戒区域等)	指定なし
	設備(雨水・中水)	×	災害(高潮時の浸水深)	指定なし
	その他省エネ	×	災害(洪水時の浸水深)	2.0-5.0m未満
	分煙対策	全面禁煙	災害(津波時の浸水深)	指定なし
			アスベストの使用	無
		開設年月日	1986/03/31	
		供用廃止日		

## 供給情報

区 分	単位	2016年度	2017年度	2018年度	注記
年間開館日数	日				
1日当たり運営時間	時間				
在籍者数	人				
利用者数	人				
定員数	人				
蔵書冊数	冊				
貸出冊数	冊				
病床数	床				
管理戸数	戸				
入居戸数	戸				
収容台数	台				
利用台数	台				
契約利用台数	台				
証明書発行件数	件				
届出件数	件				
斎場利用件数	件				
貸室①					
貸室②					
貸室③					
貸室④					
貸室⑤					
貸室⑥					
貸室⑦					
貸室⑧					
貸室⑨					
貸室⑩					
貸室⑪					
貸室⑫					
貸室⑬					
貸室⑭					
貸室⑮					
貸室⑯					
貸室⑰					
貸室⑱					
貸室⑳					



《注記》  
 ★グラフ対象指標区分  
 ※貸室①～⑳の各年度表記は、次のとおり  
 [利用コマ数], [利用可能コマ数]

備 考

# 施設カルテ

データ基準日 2018/04/01

施設番号 5050 施設名 塔之岡配水池

## 財務情報

### ●歳出

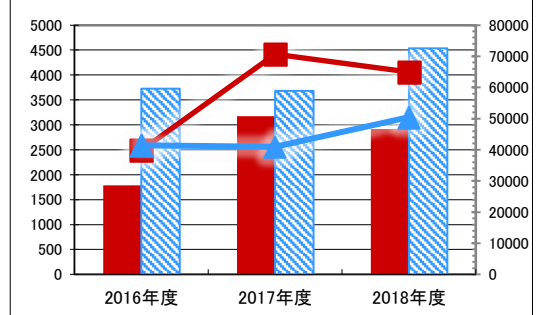
区 分		2016年度	2017年度	2018年度
歳出合計		1,789	3,173	2,915
内訳	人件費	720	720	720
	消耗品費			
	需用費	361	361	391
	光熱水費			
	維持補修費		1,296	81
委託料	維持管理			65
	指定管理			
	土地建物借上料			
その他経費	708	796	1,657	

※人件費は運営人員数による理論値

### ●運営人員数

区 分		2016年度	2017年度	2018年度
常勤				
非常勤				

【歳出の推移】 (千円) (円/㎡)

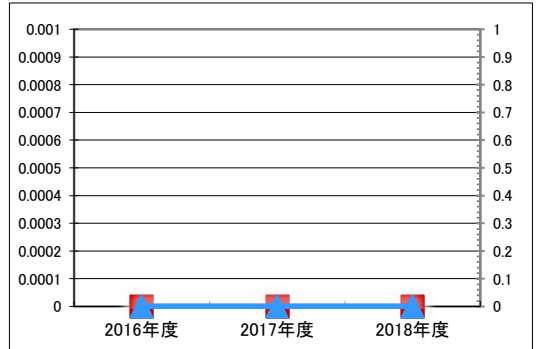


凡 当該施設 総額(千円) 延床面積当たり(円/㎡)  
 例 類型平均 総額(千円) 延床面積当たり(円/㎡)

### ●歳入

区 分		2016年度	2017年度	2018年度
歳入合計		0	0	0
内訳	使用料及び手数料			
	目的外使用料			
	国県支出金			
	その他			

【歳入の推移】 (千円) (円/㎡)



凡 当該施設 総額(千円) 延床面積当たり(円/㎡)  
 例 類型平均 総額(千円) 延床面積当たり(円/㎡)

### ●施設類型内コストランキング(金額の高い順)

施設分類	上水道施設	総施設数	76
区 分	歳出合計(千円)	円/㎡	
2016年度	1,789 第23位	39,852 第42位	
2017年度	3,173 第13位	70,678 第29位	
2018年度	2,915 第17位	64,912 第32位	

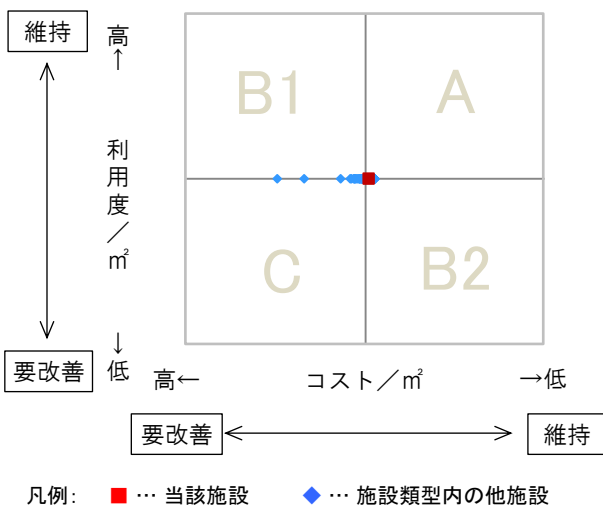
## 特記事項

施設メモ

水源地等からの水を各戸に安定して供給する役割を担っているのが配水池であり、配水管より水道水を供給するために設置している。この施設は、三原市民へ安心安全な水道水の供給には欠かすことが出来ない重要施設として設置している。

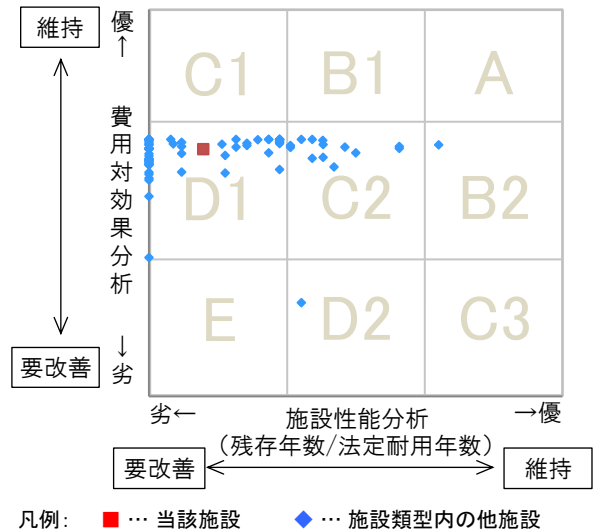
## 費用対効果分析

○供給情報(利用度/㎡)と財務情報(コスト/㎡)による分析



## 一次評価

○費用対効果分析と施設老朽度合いによる分析





# 施設カルテ

施設番号 5051

データ基準日 2018/04/01

## 施設基本情報

施設名	川西浄水場			(建物外観写真)
所在地(住所)	三原市本郷町船木3422-1			
部 課 名	水道部工務配水課			
FM大分類	上水道施設	FM中分類	上水道施設	
財産中分類	行政財産(公用)	地 域	本郷	
財産小分類	その他の施設(公用)	地 区	本郷町船木	
中学校区	本郷中学校	小学校区	船木小学校	
複合化状況	無	避難所指定状況	—	
管理運営	直営	延床面積	86.30 m <sup>2</sup>	
目的外使用		建築面積	81.90 m <sup>2</sup>	
		敷地面積	2,337.00 m <sup>2</sup>	

施設概要 浄水場

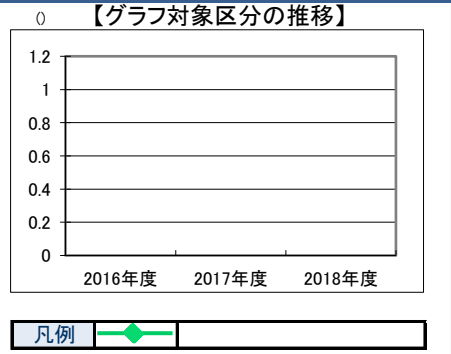
設置目的 生活用水その他の浄水を市民に供給する

設置根拠法令等 三原市水道事業の設置に関する条例

用途地域	指定なし	法定容積率	400 %	法定建蔽率	70 %			
用途地域以外の指定地域	指定なし	全棟数	1 棟	駐車台数	0 台			
環境配慮	自然エネルギー・太陽光	×	出入口	×	災害(土砂災害警戒区域等)	指定なし	土地所有状況	市
	屋上緑化・壁面緑化	×	廊下等	×	高潮時の浸水深	指定なし	再調達価額(施設)	0 円
	設備(電気)	×	階段	×	洪水時の浸水深	0.5-1.0m未満		
	設備(雨水・中水)	×	昇降機	×	津波時の浸水深	指定なし		
	その他省エネ	×	便所	×	アスベストの使用	無		
分煙対策	全面禁煙	バリアフリー化	×	開設年月日	1993/03/31	供用廃止日		

## 供給情報

区 分	単位	2016年度	2017年度	2018年度	注記
年間開館日数	日				
1日当たり運営時間	時間				
在籍者数	人				
利用者数	人				
定員数	人				
蔵書冊数	冊				
貸出冊数	冊				
病床数	床				
管理戸数	戸				
入居戸数	戸				
収容台数	台				
利用台数	台				
契約利用台数	台				
証明書発行件数	件				
届出件数	件				
斎場利用件数	件				
貸室①					
貸室②					
貸室③					
貸室④					
貸室⑤					
貸室⑥					
貸室⑦					
貸室⑧					
貸室⑨					
貸室⑩					
貸室⑪					
貸室⑫					
貸室⑬					
貸室⑭					
貸室⑮					
貸室⑯					
貸室⑰					
貸室⑱					
貸室⑳					



《注記》  
 ★グラフ対象指標区分  
 ※貸室①～⑳の各年度表記は、次のとおり  
 [利用コマ数], [利用可能コマ数]

備考



# 施設カルテ

データ基準日 2018/04/01

施設番号 5051 施設名 川西浄水場

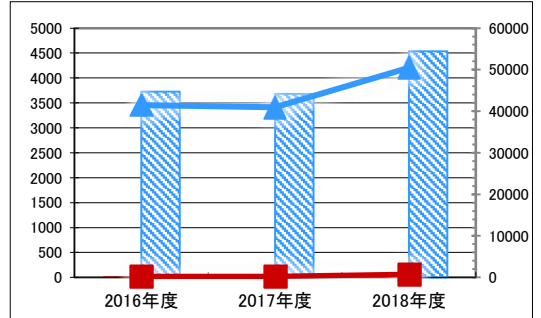
## 財務情報

●歳出 (千円)		2016年度	2017年度	2018年度
歳出合計		22	22	65
内訳	人件費			
	需用費			
	消耗品費			
	光熱水費			
	維持補修費			
委託料	維持管理			65
	指定管理			
訳	土地建物借上料			
	その他経費	22	22	0

※人件費は運営人員数による理論値

●運営人員数 (人)		2016年度	2017年度	2018年度
常勤				
非常勤				

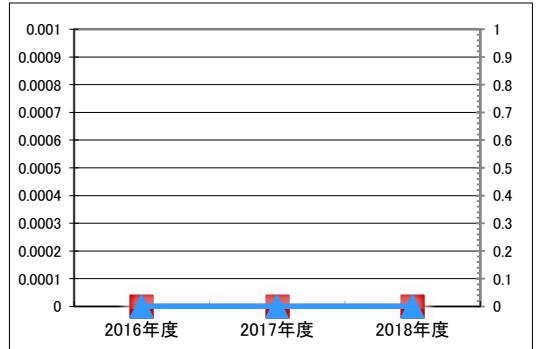
【歳出の推移】 (千円) (円/㎡)



凡 当該施設 総額(千円) 延床面積当たり(円/㎡)  
 例 類型平均 総額(千円) 延床面積当たり(円/㎡)

●歳入 (千円)		2016年度	2017年度	2018年度
歳入合計		0	0	0
内訳	使用料及び手数料			
	目的外使用料			
	国県支出金			
	その他			

【歳入の推移】 (千円) (円/㎡)



凡 当該施設 総額(千円) 延床面積当たり(円/㎡)  
 例 類型平均 総額(千円) 延床面積当たり(円/㎡)

## ●施設類型内コストランキング(金額の高い順)

施設分類	上水道施設	総施設数	76
区分	歳出合計(千円)	円/㎡	
2016年度	22 第60位	254 第60位	
2017年度	22 第60位	254 第60位	
2018年度	65 第60位	755 第64位	

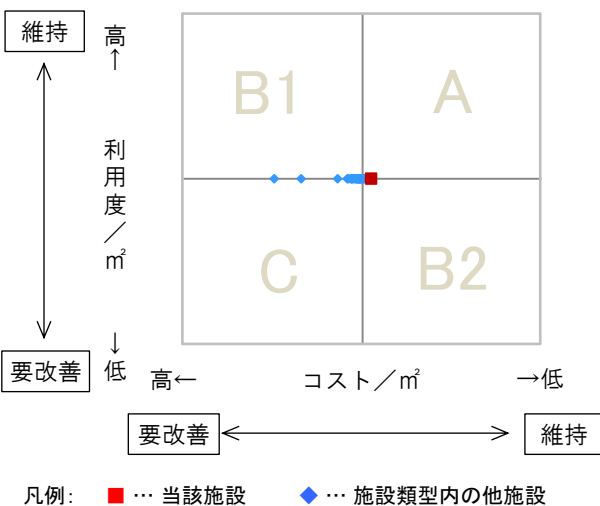
## 特記事項

施設メモ

駐車台数:不明  
 本郷町内へ安心安全な水道水の供給のために、川西浄水場を設置していたが、平成20年3月より休止している。取水井等の施設は現存のままである。

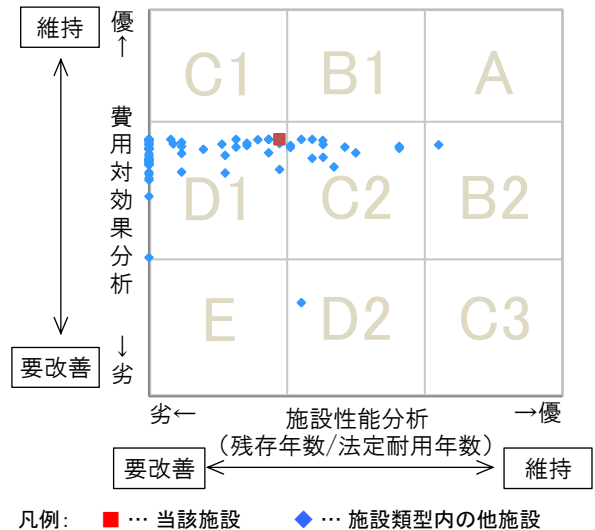
## 費用対効果分析

○供給情報(利用度/㎡)と財務情報(コスト/㎡)による分析



## 一次評価

○費用対効果分析と施設老朽度合いによる分析





# 施設カルテ

施設番号 5052

データ基準日 2018/04/01

## 施設基本情報

施設名	川西第2水源地			(建物外観写真)
所在地(住所)	三原市本郷町船木3258-3			
部 課 名	水道部工務配水課			
FM大分類	上水道施設	FM中分類	上水道施設	
財産中分類	行政財産(公用)	地 域	本郷	
財産小分類	その他の施設(公用)	地 区	本郷町船木	
中学校区	本郷中学校	小学校区	船木小学校	
複合化状況	無	避難所指定状況	—	
管理運営	直営	延床面積	6.25 m <sup>2</sup>	
目的外使用		建築面積	5.00 m <sup>2</sup>	
		敷地面積	660.47 m <sup>2</sup>	

施設概要	ポンプ所		
設置目的	生活用水その他の浄水を市民に供給する		

設置根拠法令等	三原市水道事業の設置に関する条例					
用途地域	指定なし	法定容積率	400 %			
用途地域以外の指定地域	指定なし	法定建蔽率	70 %			
		全棟数	1 棟			
		駐車台数	0 台			
環境配慮	自然エネルギー・太陽光	×	災害(土砂災害警戒区域等)	指定なし	土地所有状況	市
	屋上緑化・壁面緑化	×	高潮時の浸水深	指定なし	再調達価額(施設)	0 円
	設備(電気)	×	洪水時の浸水深	指定なし		
	設備(雨水・中水)	×	津波時の浸水深	指定なし		
	その他省エネ	×	アスベストの使用	無		
	分煙対策	全面禁煙	開設年月日	1993/03/31	供用廃止日	

## 供給情報

区 分	単位	2016年度	2017年度	2018年度	注記
年間開館日数	日				
1日当たり運営時間	時間				
在籍者数	人				
利用者数	人				
定員数	人				
蔵書冊数	冊				
貸出冊数	冊				
病床数	床				
管理戸数	戸				
入居戸数	戸				
収容台数	台				
利用台数	台				
契約利用台数	台				
証明書発行件数	件				
届出件数	件				
斎場利用件数	件				
貸室①					
貸室②					
貸室③					
貸室④					
貸室⑤					
貸室⑥					
貸室⑦					
貸室⑧					
貸室⑨					
貸室⑩					
貸室⑪					
貸室⑫					
貸室⑬					
貸室⑭					
貸室⑮					
貸室⑯					
貸室⑰					
貸室⑱					
貸室⑳					



凡例 ◆ —

《注記》  
 ★グラフ対象指標区分  
 ※貸室①～⑳の各年度表記は、次のとおり  
 [利用コマ数], [利用可能コマ数]

備 考

# 施設カルテ

データ基準日 2018/04/01

施設番号 5052 施設名 川西第2水源地

## 財務情報

### ●歳出 (千円)

区 分		2016年度	2017年度	2018年度
歳出合計		0	0	65
内 訳	人件費			
	需用費			
	消耗品費			
	光熱水費			
	維持補修費			
委託料			65	
維持管理				
指定管理				
訳	土地建物借上料			
	その他経費	0	0	0

※人件費は運営人員数による理論値

### ●運営人員数 (人)

種別	2016年度	2017年度	2018年度
常勤			
非常勤			

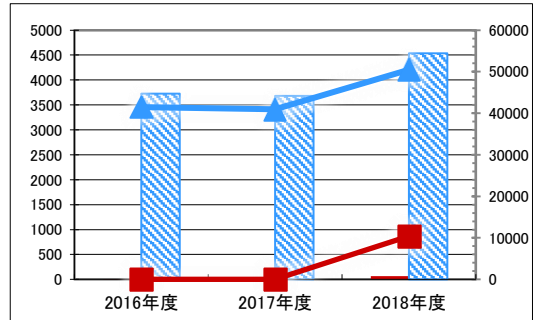
### ●歳入 (千円)

区 分		2016年度	2017年度	2018年度
歳入合計		0	0	0
内 訳	使用料及び手数料			
	目的外使用料			
	国県支出金			
	その他			

### ●施設類型内コストランキング(金額の高い順)

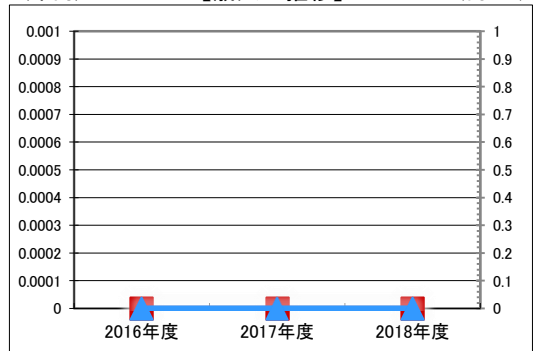
施設分類	上水道施設		総施設数	76
区 分	歳出合計(千円)	円/㎡		
2016年度	0 第64位	26	第61位	
2017年度	0 第63位	26	第61位	
2018年度	65 第60位	10,420	第57位	

(千円) 【歳出の推移】 (円/㎡)



凡 当該施設 総額(千円) 延床面積当たり(円/㎡)  
 例 類型平均 総額(千円) 延床面積当たり(円/㎡)

(千円) 【歳入の推移】 (円/㎡)



凡 当該施設 総額(千円) 延床面積当たり(円/㎡)  
 例 類型平均 総額(千円) 延床面積当たり(円/㎡)

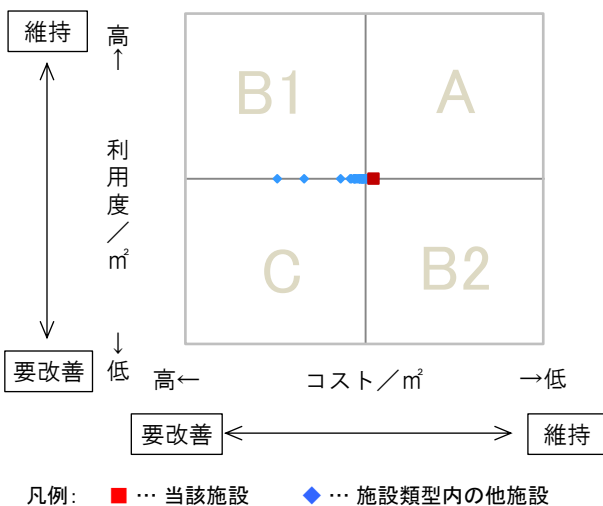
## 特記事項

施設メモ

駐車台数:不明  
 中之町水源地は、井戸から取水を行い基幹配水池を経て市内へ給水を行っている。中之町水源地は、三原市内の水源地でも水質、水量とも良好であり、渇水時にも安定した水量確保ができています。そのため、紫外線照射設備やポンプ等の設置を行い、安定かつ安心安全な水道水の供給を行うことができる。

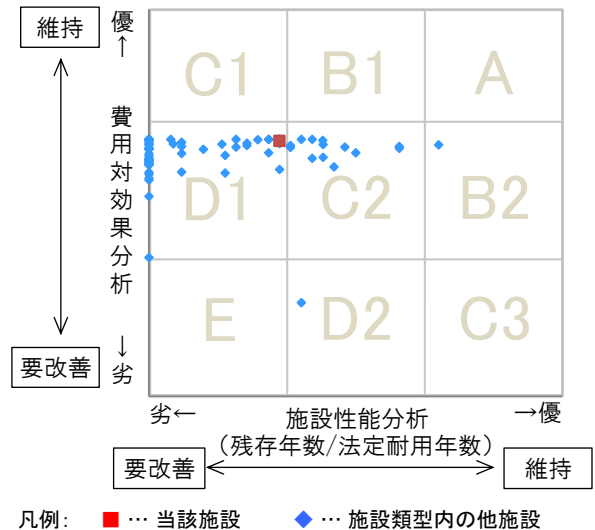
## 費用対効果分析

○供給情報(利用度/㎡)と財務情報(コスト/㎡)による分析



## 一次評価

○費用対効果分析と施設老朽度合いによる分析





# 施設カルテ

施設番号 5053

データ基準日 2018/04/01

## 施設基本情報

施設名	用倉配水池		
所在地(住所)	三原市本郷町上北方1485-1		
部 課 名	水道部工務配水課		
FM大分類	上水道施設	FM中分類	上水道施設
財産中分類	行政財産(公用)	地 域	本郷
財産小分類	その他の施設(公用)	地 区	本郷町上北方
中学校区	本郷中学校	小学校区	北方小学校
複合化状況	有	避難所指定状況	—
管理運営	直営	延床面積	500.00 m <sup>2</sup>
目的外使用		建築面積	475.00 m <sup>2</sup>
		敷地面積	756.00 m <sup>2</sup>

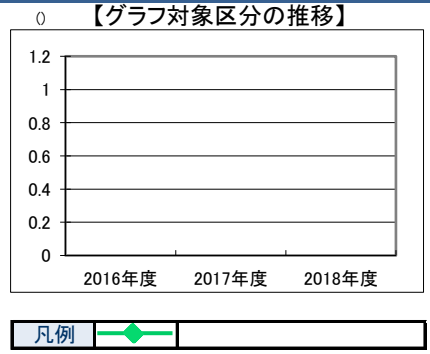


施設概要	配水池等		
設置目的	生活用水その他の浄水を市民に供給する		

設置根拠法令等	三原市水道事業の設置に関する条例			
用途地域	指定なし	法定容積率	400 %	
用途地域以外の指定地域	指定なし	法定建蔽率	70 %	
環境配慮	自然エネルギー・太陽光	×	全棟数	1 棟
	屋上緑化・壁面緑化	×	駐車台数	8 台
	設備(電気)	×	災害(土砂災害警戒区域等)	指定なし
	設備(雨水・中水)	×	高潮時の浸水深	指定なし
	その他省エネ	×	洪水時の浸水深	指定なし
	分煙対策	全面禁煙	津波時の浸水深	指定なし
			アスベストの使用	無
		開設年月日	1993/03/31	
		供用廃止日		

## 供給情報

区 分	単位	2016年度	2017年度	2018年度	注記
年間開館日数	日				
1日当たり運営時間	時間				
在籍者数	人				
利用者数	人				
定員数	人				
蔵書冊数	冊				
貸出冊数	冊				
病床数	床				
管理戸数	戸				
入居戸数	戸				
収容台数	台				
利用台数	台				
契約利用台数	台				
証明書発行件数	件				
届出件数	件				
斎場利用件数	件				
貸室①					
貸室②					
貸室③					
貸室④					
貸室⑤					
貸室⑥					
貸室⑦					
貸室⑧					
貸室⑨					
貸室⑩					
貸室⑪					
貸室⑫					
貸室⑬					
貸室⑭					
貸室⑮					
貸室⑯					
貸室⑰					
貸室⑱					
貸室⑳					



《注記》  
 ★グラフ対象指標区分  
 ※貸室①～⑳の各年度表記は、次のとおり  
 [利用コマ数], [利用可能コマ数]

備 考

# 施設カルテ

データ基準日 2018/04/01

施設番号 5053 施設名 用倉配水池

## 財務情報

### ●歳出

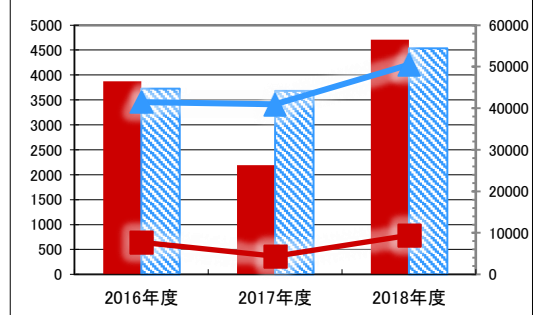
区 分		2016年度	2017年度	2018年度
歳出合計		3,875	2,190	4,706
内 訳	人件費	720	720	720
	消耗品費			
	需用費			
	光熱水費	280	337	302
	維持補修費	2,167	314	1,962
訳	委託料			65
	維持管理 指定管理			
	土地建物借上料			
その他経費		708	820	1,657

※人件費は運営人員数による理論値

### ●運営人員数

区 分		2016年度	2017年度	2018年度
常勤				
非常勤				

【歳出の推移】 (千円) (円/㎡)

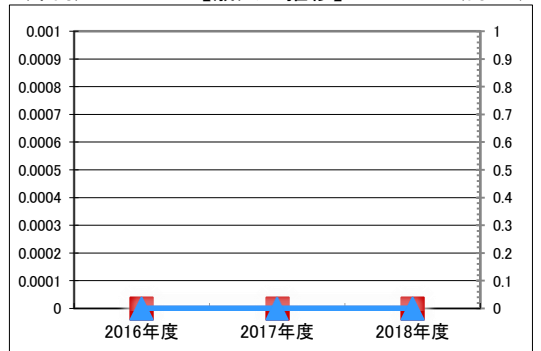


凡 当該施設 総額(千円) 延床面積当たり(円/㎡)  
例 類型平均 総額(千円) 延床面積当たり(円/㎡)

### ●歳入

区 分		2016年度	2017年度	2018年度
歳入合計		0	0	0
内 訳	使用料及び手数料			
	目的外使用料			
	国県支出金			
	その他			

【歳入の推移】 (千円) (円/㎡)



凡 当該施設 総額(千円) 延床面積当たり(円/㎡)  
例 類型平均 総額(千円) 延床面積当たり(円/㎡)

### ●施設類型内コストランキング(金額の高い順)

施設分類	上水道施設		総施設数	76
区 分	歳出合計(千円)	円/㎡		
2016年度	3,875 第11位	7,749	第58位	
2017年度	2,190 第17位	4,380	第58位	
2018年度	4,706 第11位	9,413	第58位	

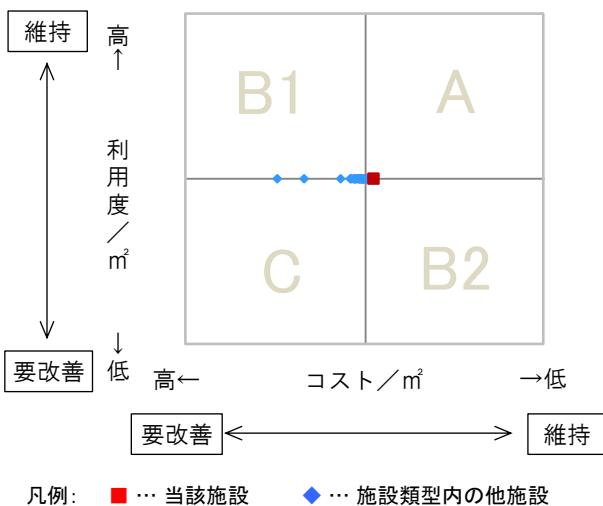
## 特記事項

施設メモ

水源地等からの水を各戸に安定して供給する役割を担っているのが配水池であり、配水管より水道水を供給するために設置している。この施設は、三原市民へ安心安全な水道水の供給には欠かすことが出来ない重要施設として設置している。

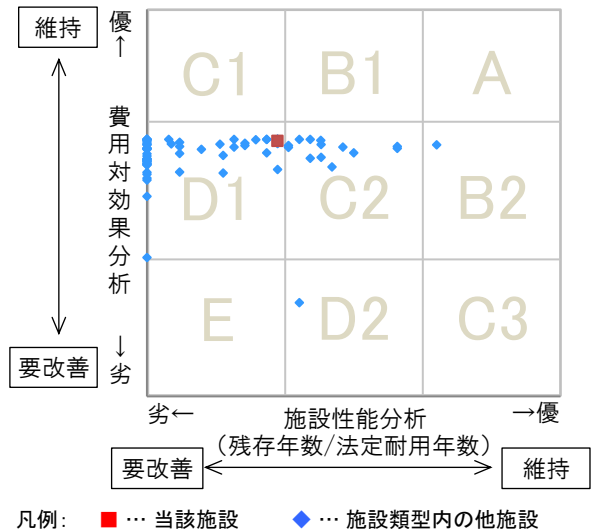
## 費用対効果分析

○供給情報(利用度/㎡)と財務情報(コスト/㎡)による分析



## 一次評価

○費用対効果分析と施設老朽度合いによる分析







# 施設カルテ

施設番号 5054

データ基準日 2018/04/01

## 施設基本情報

施設名	用倉第1ポンプ所		
所在地(住所)	三原市本郷町上北方1658-2		
部 課 名	水道部工務配水課		
FM大分類	上水道施設	FM中分類	上水道施設
財産中分類	行政財産(公用)	地 域	本郷
財産小分類	その他の施設(公用)	地 区	本郷町上北方
中学校区	本郷中学校	小学校区	北方小学校
複合化状況	無	避難所指定状況	—
管理運営	直営	延床面積	63.00 m <sup>2</sup>
目的外使用		建築面積	59.85 m <sup>2</sup>
		敷地面積	588.00 m <sup>2</sup>

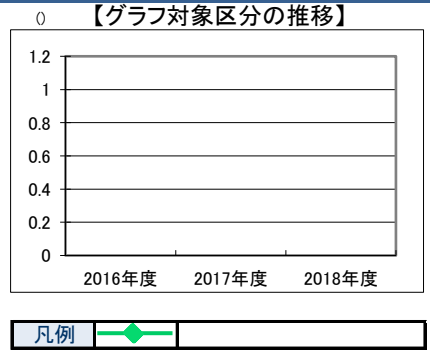


施設概要	ポンプ所
設置目的	生活用水その他の浄水を市民に供給する

設置根拠法令等	三原市水道事業の設置に関する条例							
用途地域	指定なし	法定容積率	400 %	法定建蔽率	70 %			
用途地域以外の指定地域	指定なし	全棟数	1 棟	駐車台数	0 台			
環境配慮	自然エネルギー・太陽光	×	出入口	×	災害(土砂災害警戒区域等)	指定なし	土地所有状況	市
	屋上緑化・壁面緑化	×	廊下等	×	高潮時の浸水深	指定なし	再調達価額(施設)	0 円
	設備(電気)	×	階段	×	洪水時の浸水深	指定なし		
	設備(雨水・中水)	×	昇降機	×	津波時の浸水深	指定なし		
	その他省エネ	×	便所	×	アスベストの使用	無		
分煙対策	全面禁煙	バリアフリー化	駐 車 場	×	開設年月日	1991/03/31	供用廃止日	

## 供給情報

区 分	単位	2016年度	2017年度	2018年度	注記
年間開館日数	日				
1日当たり運営時間	時間				
在籍者数	人				
利用者数	人				
定員数	人				
蔵書冊数	冊				
貸出冊数	冊				
病床数	床				
管理戸数	戸				
入居戸数	戸				
収容台数	台				
利用台数	台				
契約利用台数	台				
証明書発行件数	件				
届出件数	件				
斎場利用件数	件				
貸室①					
貸室②					
貸室③					
貸室④					
貸室⑤					
貸室⑥					
貸室⑦					
貸室⑧					
貸室⑨					
貸室⑩					
貸室⑪					
貸室⑫					
貸室⑬					
貸室⑭					
貸室⑮					
貸室⑯					
貸室⑰					
貸室⑱					
貸室⑳					



《注記》  
 ★グラフ対象指標区分  
 ※貸室①～⑳の各年度表記は、次のとおり  
 [利用コマ数], [利用可能コマ数]

備 考

# 施設カルテ

データ基準日 2018/04/01

施設番号 5054 施設名 用倉第1ポンプ所

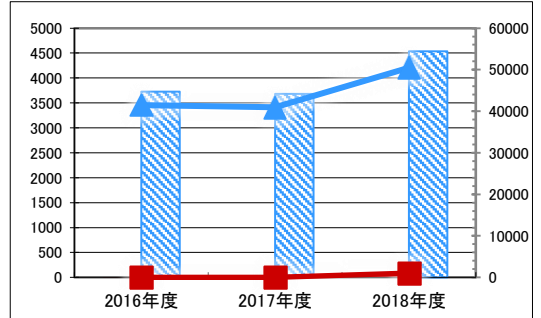
## 財務情報

●歳出		(千円)		
区	分	2016年度	2017年度	2018年度
歳出合計		1	1	65
内訳	人件費			
	需用費			
	消耗品費			
	光熱水費			
	維持補修費			
委託料	維持管理			65
	指定管理			
	土地建物借上料			
その他経費		1	1	0

※人件費は運営人員数による理論値

●運営人員数		(人)		
常勤				
非常勤				

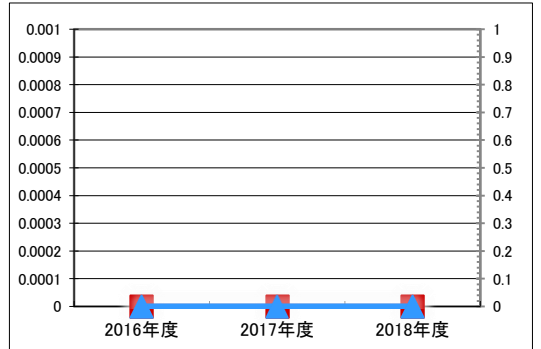
(千円) 【歳出の推移】 (円/㎡)



凡 当該施設 総額(千円) 延床面積当たり(円/㎡)  
 例 類型平均 総額(千円) 延床面積当たり(円/㎡)

●歳入		(千円)		
区	分	2016年度	2017年度	2018年度
歳入合計		0	0	0
内訳	使用料及び手数料			
	目的外使用料			
	国県支出金			
	その他			

(千円) 【歳入の推移】 (円/㎡)



凡 当該施設 総額(千円) 延床面積当たり(円/㎡)  
 例 類型平均 総額(千円) 延床面積当たり(円/㎡)

## ●施設類型内コストランキング(金額の高い順)

施設分類	上水道施設	総施設数	76
区	分	歳出合計(千円)	円/㎡
2016年度	1	第62位	21 第62位
2017年度	1	第62位	21 第63位
2018年度	65	第60位	1,034 第62位

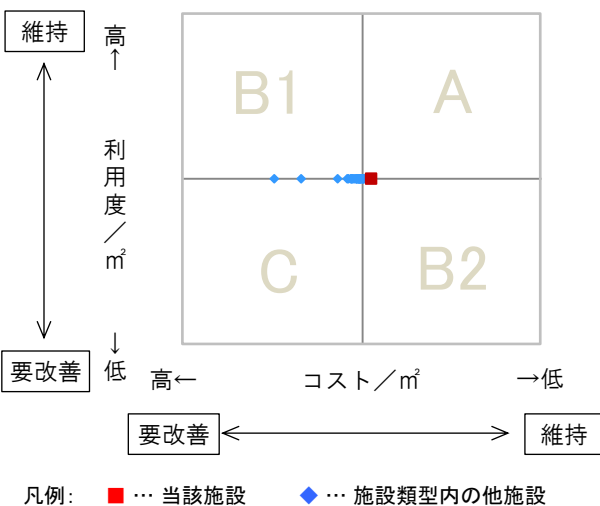
## 特記事項

施設メモ

駐車台数:不明  
 各ポンプ所には、浄水場への導水施設や各家庭への配水施設等があり、安心安全な水道水の供給には欠かすことが出来ない重要施設となっていた。現在は、休止中。

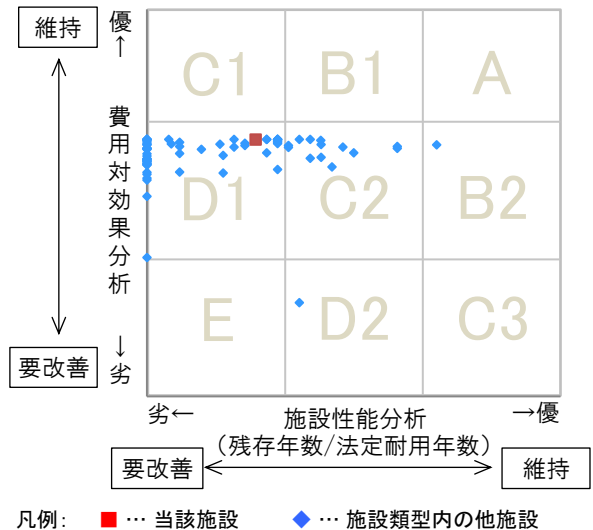
## 費用対効果分析

○供給情報(利用度/㎡)と財務情報(コスト/㎡)による分析



## 一次評価

○費用対効果分析と施設老朽度合いによる分析





# 施設カルテ

施設番号 5055

データ基準日 2018/04/01

## 施設基本情報

施設名	用倉第2ポンプ所		
所在地(住所)	三原市本郷町上北方10756-1		
部 課 名	水道部工務配水課		
FM大分類	上水道施設	FM中分類	上水道施設
財産中分類	行政財産(公用)	地 域	本郷
財産小分類	その他の施設(公用)	地 区	本郷町上北方
中学校区	本郷中学校	小学校区	北方小学校
複合化状況	無	避難所指定状況	—
管理運営	直営	延床面積	120.00 m <sup>2</sup>
目的外使用		建築面積	108.00 m <sup>2</sup>
		敷地面積	266.00 m <sup>2</sup>

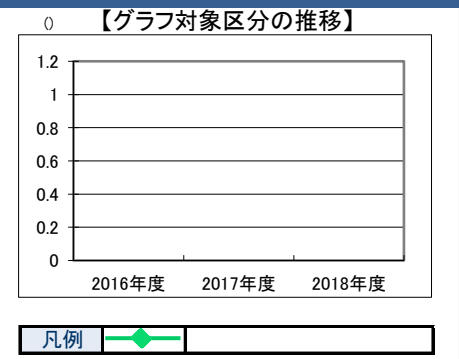


施設概要	ポンプ所		
設置目的	生活用水その他の浄水を市民に供給する		

設置根拠法令等	三原市水道事業の設置に関する条例							
用途地域	指定なし	法定容積率	400 %					
		法定建蔽率	70 %					
用途地域以外の指定地域	指定なし	全棟数	1 棟					
		駐車台数	2 台					
環境配慮	自然エネルギー・太陽光	×	出入口	×	災害土砂災害警戒区域等	指定なし	土地所有状況	市
	屋上緑化・壁面緑化	×	廊下等	×	高潮時の浸水深	指定なし	再調達価額(施設)	0 円
	設備(電気)	×	階段	×	洪水時の浸水深	指定なし		
	設備(雨水・中水)	×	昇降機	×	津波時の浸水深	指定なし		
	その他省エネ	×	便所	×	アスベストの使用	無		
	分煙対策	全面禁煙	駐車場	×	開設年月日	1993/03/31	供用廃止日	

## 供給情報

区 分	単位	2016年度	2017年度	2018年度	注記
年間開館日数	日				
1日当たり運営時間	時間				
在籍者数	人				
利用者数	人				
定員数	人				
蔵書冊数	冊				
貸出冊数	冊				
病床数	床				
管理戸数	戸				
入居戸数	戸				
収容台数	台				
利用台数	台				
契約利用台数	台				
証明書発行件数	件				
届出件数	件				
斎場利用件数	件				
貸室①					
貸室②					
貸室③					
貸室④					
貸室⑤					
貸室⑥					
貸室⑦					
貸室⑧					
貸室⑨					
貸室⑩					
貸室⑪					
貸室⑫					
貸室⑬					
貸室⑭					
貸室⑮					
貸室⑯					
貸室⑰					
貸室⑱					
貸室⑳					



《注記》  
 ★グラフ対象指標区分  
 ※貸室①～⑳の各年度表記は、次のとおり  
 [利用コマ数], [利用可能コマ数]

備 考

# 施設カルテ

データ基準日 2018/04/01

施設番号 5055 施設名 用倉第2ポンプ所

## 財務情報

### ●歳出

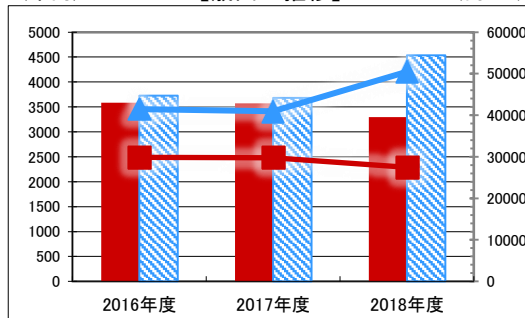
区 分		2016年度	2017年度	2018年度
歳出合計		3,584	3,570	3,296
内訳	人件費	720	720	720
	消耗品費			
	需用費	1,808	1,949	2,035
	光熱水費			
	維持補修費	762	598	162
委託料	維持管理	171	184	249
	指定管理			
	土地建物借上料			
その他経費	124	118	129	

※人件費は運営人員数による理論値

### ●運営人員数

区 分		2016年度	2017年度	2018年度
常勤				
非常勤				

【歳出の推移】 (千円) (円/㎡)

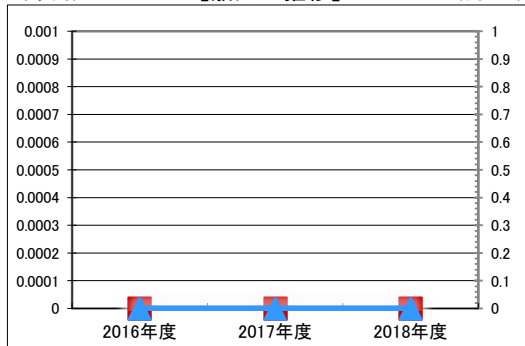


凡 当該施設 総額(千円) 延床面積当たり(円/㎡)  
 例 類型平均 総額(千円) 延床面積当たり(円/㎡)

### ●歳入

区 分		2016年度	2017年度	2018年度
歳入合計		0	0	0
内訳	使用料及び手数料			
	目的外使用料			
	国県支出金			
	その他			

【歳入の推移】 (千円) (円/㎡)



凡 当該施設 総額(千円) 延床面積当たり(円/㎡)  
 例 類型平均 総額(千円) 延床面積当たり(円/㎡)

### ●施設類型内コストランキング(金額の高い順)

施設分類	上水道施設	総施設数	76
区 分	歳出合計(千円)	円/㎡	
2016年度	3,584 第13位	29,868 第50位	
2017年度	3,570 第12位	29,749 第51位	
2018年度	3,296 第16位	27,466 第51位	

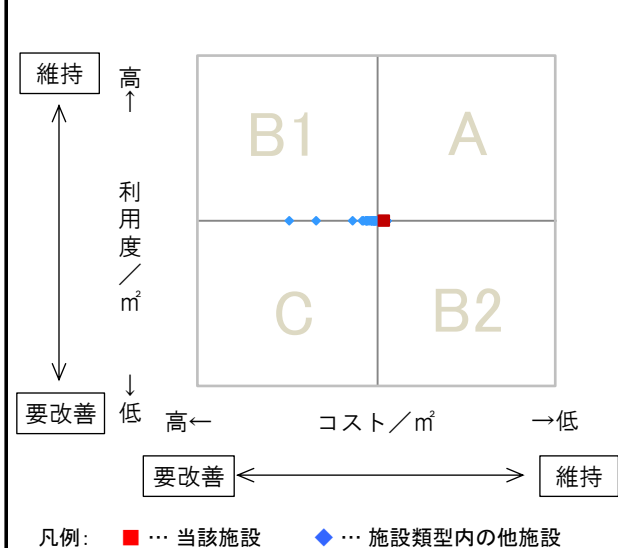
## 特記事項

各ポンプ所には、浄水場への導水施設や各家庭への配水施設等があり、安心安全な水道水の供給には欠かすことが出来ない重要施設となっている。ポンプ所を設置しないと各家庭への水道水の供給ができなくなる等の支障が発生することがある。

施設メモ

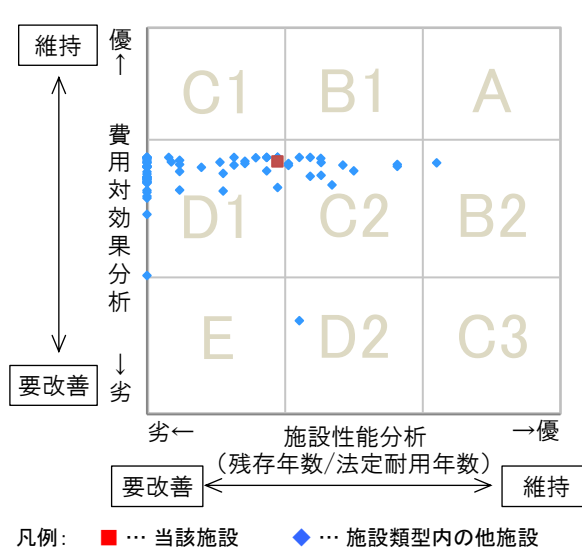
## 費用対効果分析

○供給情報(利用度/㎡)と財務情報(コスト/㎡)による分析



## 一次評価

○費用対効果分析と施設老朽度合いによる分析





# 施設カルテ

施設番号 5056

データ基準日 2018/04/01

## 施設基本情報

施設名	用倉第3ポンプ所		
所在地(住所)	三原市本郷町船木3882-1		
部 課 名	水道部工務配水課		
FM大分類	上水道施設	FM中分類	上水道施設
財産中分類	行政財産(公用)	地 域	本郷
財産小分類	その他の施設(公用)	地 区	本郷町船木
中学校区	本郷中学校	小学校区	船木小学校
複合化状況	無	避難所指定状況	—
管理運営	直営	延床面積	120.00 m <sup>2</sup>
目的外使用		建築面積	114.00 m <sup>2</sup>
		敷地面積	790.00 m <sup>2</sup>

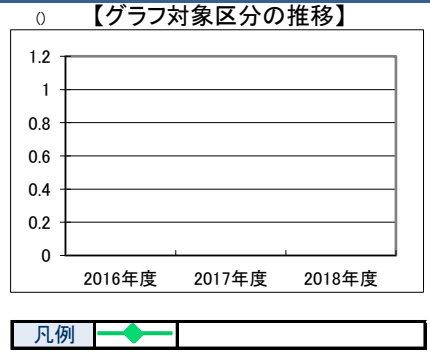


施設概要	ポンプ所		
設置目的	生活用水その他の浄水を市民に供給する		

設置根拠法令等	三原市水道事業の設置に関する条例					
用途地域	指定なし	法定容積率	400 %			
用途地域以外の指定地域	指定なし	法定建蔽率	70 %			
		全棟数	1 棟			
		駐車台数	0 台			
環境配慮	自然エネルギー・太陽光	×	災害(土砂災害警戒区域等)	指定なし	土地所有状況	市
	屋上緑化・壁面緑化	×	高潮時の浸水深	指定なし	再調達価額(施設)	0 円
	設備(電気)	×	洪水時の浸水深	指定なし		
	設備(雨水・中水)	×	津波時の浸水深	指定なし		
	その他省エネ	×	アスベストの使用	無		
	分煙対策	全面禁煙	開設年月日	1993/03/31	供用廃止日	

## 供給情報

区 分	単位	2016年度	2017年度	2018年度	注記
年間開館日数	日				
1日当たり運営時間	時間				
在籍者数	人				
利用者数	人				
定員数	人				
蔵書冊数	冊				
貸出冊数	冊				
病床数	床				
管理戸数	戸				
入居戸数	戸				
収容台数	台				
利用台数	台				
契約利用台数	台				
証明書発行件数	件				
届出件数	件				
斎場利用件数	件				
貸室①					
貸室②					
貸室③					
貸室④					
貸室⑤					
貸室⑥					
貸室⑦					
貸室⑧					
貸室⑨					
貸室⑩					
貸室⑪					
貸室⑫					
貸室⑬					
貸室⑭					
貸室⑮					
貸室⑯					
貸室⑰					
貸室⑱					
貸室⑳					



《注記》  
 ★グラフ対象指標区分  
 ※貸室①～⑳の各年度表記は、次のとおり  
 [利用コマ数], [利用可能コマ数]

備 考

# 施設カルテ

データ基準日 2018/04/01

施設番号 5056 施設名 用倉第3ポンプ所

## 財務情報

●歳出 (千円)		2016年度	2017年度	2018年度
区	分			
歳出合計		2	3	65
内訳	人件費			
	需用費			
	消耗品費			
	光熱水費			
	維持補修費			
委託料	維持管理			65
	指定管理			
	土地建物借上料			
その他経費	2	3	0	

※人件費は運営人員数による理論値

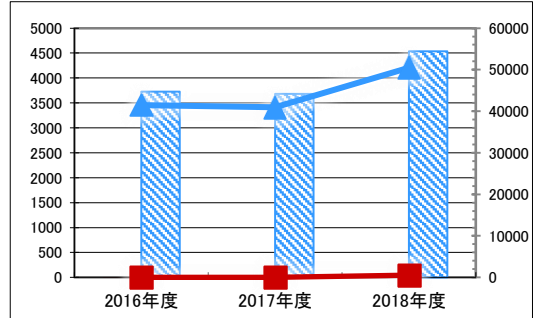
●運営人員数 (人)		2016年度	2017年度	2018年度
常勤				
非常勤				

●歳入 (千円)		2016年度	2017年度	2018年度
区	分			
歳入合計		0	0	0
内訳	使用料及び手数料			
	目的外使用料			
	国県支出金			
	その他			

## ●施設類型内コストランキング(金額の高い順)

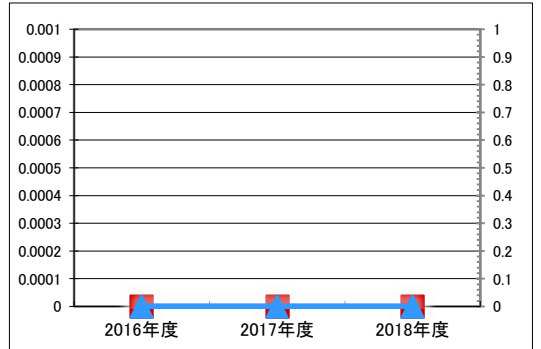
施設分類	上水道施設	総施設数	76
区	分	歳出合計(千円)	円/㎡
2016年度	2	第61位	20 第63位
2017年度	3	第61位	22 第62位
2018年度	65	第60位	543 第65位

【歳出の推移】 (千円) (円/㎡)



凡 当該施設 総額(千円) 延床面積当たり(円/㎡)  
 例 類型平均 総額(千円) 延床面積当たり(円/㎡)

【歳入の推移】 (千円) (円/㎡)



凡 当該施設 総額(千円) 延床面積当たり(円/㎡)  
 例 類型平均 総額(千円) 延床面積当たり(円/㎡)

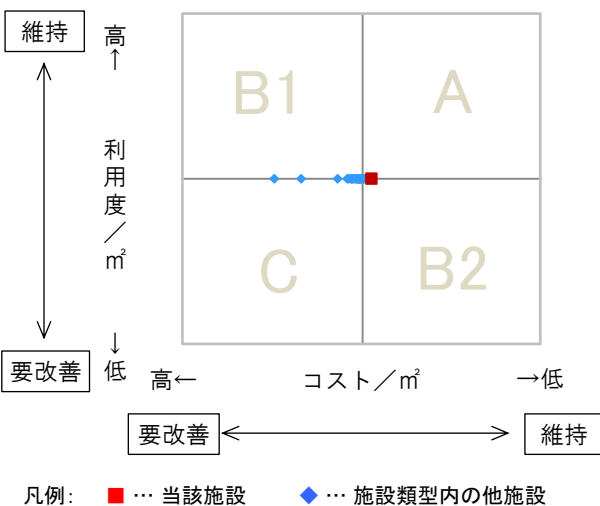
## 特記事項

施設メモ

駐車台数:不明  
 各ポンプ所には、浄水場への導水施設や各家庭への配水施設等があり、安心安全な水道水の供給には欠かすことが出来ない重要施設となっていた。現在は、休止中。

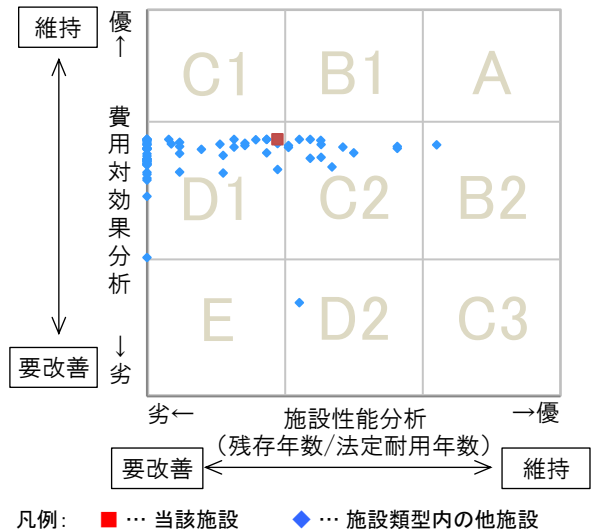
## 費用対効果分析

○供給情報(利用度/㎡)と財務情報(コスト/㎡)による分析



## 一次評価

○費用対効果分析と施設老朽度合いによる分析







# 施設カルテ

施設番号 5057

データ基準日 2018/04/01

## 施設基本情報

施設名	用倉第4ポンプ所		
所在地(住所)	三原市本郷町上北方10823-6		
部 課 名	水道部工務配水課		
FM大分類	上水道施設	FM中分類	上水道施設
財産中分類	行政財産(公用)	地 域	本郷
財産小分類	その他の施設(公用)	地 区	本郷町上北方
中学校区	本郷中学校	小学校区	北方小学校
複合化状況	無	避難所指定状況	—
管理運営	直営	延床面積	120.00 m <sup>2</sup>
目的外使用		建築面積	112.00 m <sup>2</sup>
		敷地面積	766.00 m <sup>2</sup>

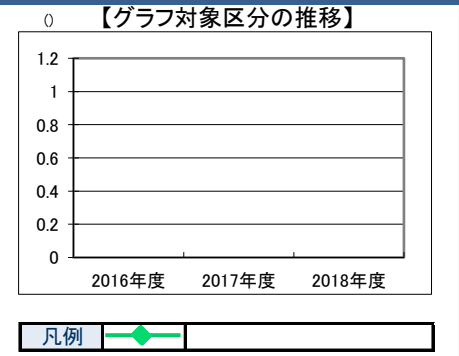


施設概要	ポンプ所		
設置目的	生活用水その他の浄水を市民に供給する		

設置根拠法令等	三原市水道事業の設置に関する条例					
用途地域	指定なし	法定容積率	400 %			
用途地域以外の指定地域	指定なし	法定建蔽率	70 %			
		全棟数	1 棟			
		駐車台数	4 台			
環境配慮	自然エネルギー・太陽光	×	災害(土砂災害警戒区域等)	指定なし	土地所有状況	市
	屋上緑化・壁面緑化	×	災害(高潮時の浸水深)	指定なし	再調達価額(施設)	0 円
	設備(電気)	×	災害(洪水時の浸水深)	指定なし		
	設備(雨水・中水)	×	災害(津波時の浸水深)	指定なし		
	その他省エネ	×	アスベストの使用	無		
	分煙対策	全面禁煙	開設年月日	1993/03/31	供用廃止日	

## 供給情報

区 分	単位	2016年度	2017年度	2018年度	注記
年間開館日数	日				
1日当たり運営時間	時間				
在籍者数	人				
利用者数	人				
定員数	人				
蔵書冊数	冊				
貸出冊数	冊				
病床数	床				
管理戸数	戸				
入居戸数	戸				
収容台数	台				
利用台数	台				
契約利用台数	台				
証明書発行件数	件				
届出件数	件				
斎場利用件数	件				
貸室①					
貸室②					
貸室③					
貸室④					
貸室⑤					
貸室⑥					
貸室⑦					
貸室⑧					
貸室⑨					
貸室⑩					
貸室⑪					
貸室⑫					
貸室⑬					
貸室⑭					
貸室⑮					
貸室⑯					
貸室⑰					
貸室⑱					
貸室⑳					



《注記》  
 ★グラフ対象指標区分  
 ※貸室①～⑳の各年度表記は、次のとおり  
 [利用コマ数], [利用可能コマ数]

備 考

# 施設カルテ

データ基準日 2018/04/01

施設番号 5057 施設名 用倉第4ポンプ所

## 財務情報

### ●歳出

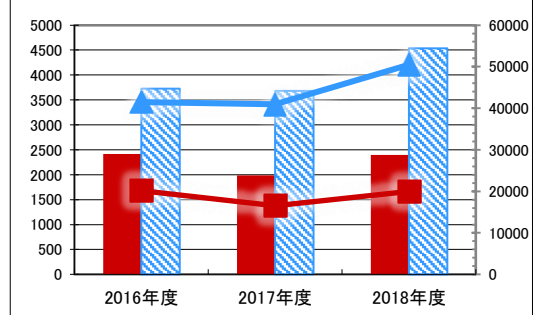
区 分		2016年度	2017年度	2018年度
歳出合計		2,418	1,983	2,396
内 訳	人件費	720	720	720
	消耗品費			
	需用費	1,219	1,038	1,373
	維持補修費	256		
	委託料	101	109	174
訳	土地建物借上料			
	その他経費	122	116	129

※人件費は運営人員数による理論値

### ●運営人員数

区 分		2016年度	2017年度	2018年度
常勤				
非常勤				

【歳出の推移】 (千円) (円/㎡)

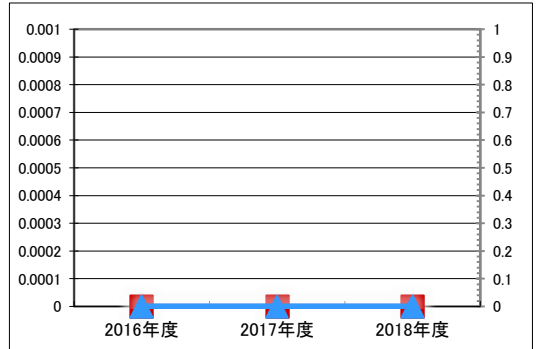


凡 当該施設 総額(千円) 延床面積当たり(円/㎡)  
 例 類型平均 総額(千円) 延床面積当たり(円/㎡)

### ●歳入

区 分		2016年度	2017年度	2018年度
歳入合計		0	0	0
内 訳	使用料及び手数料			
	目的外使用料			
	国県支出金			
	その他			

【歳入の推移】 (千円) (円/㎡)



凡 当該施設 総額(千円) 延床面積当たり(円/㎡)  
 例 類型平均 総額(千円) 延床面積当たり(円/㎡)

### ●施設類型内コストランキング(金額の高い順)

施設分類	上水道施設	総施設数	76
区 分	歳出合計(千円)	円/㎡	
2016年度	2,418 第19位	20,148 第54位	
2017年度	1,983 第20位	16,524 第55位	
2018年度	2,396 第22位	19,967 第54位	

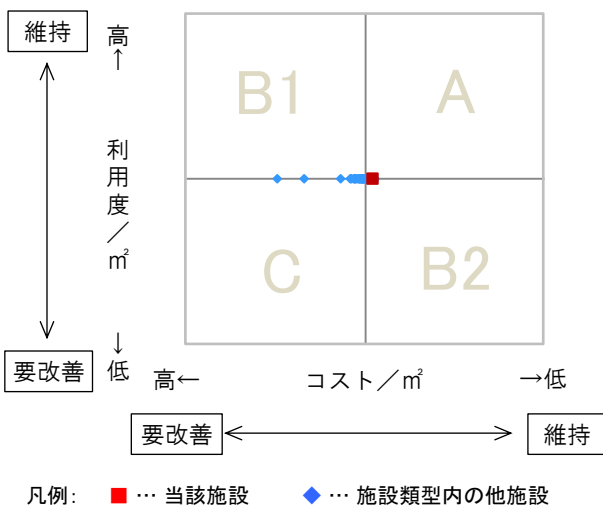
## 特記事項

各ポンプ所には、浄水場への導水施設や各家庭への配水施設等があり、安心安全な水道水の供給には欠かすことが出来ない重要施設となっている。ポンプ所を設置しないと各家庭への水道水の供給ができなくなる等の支障が発生することがある。

施設メモ

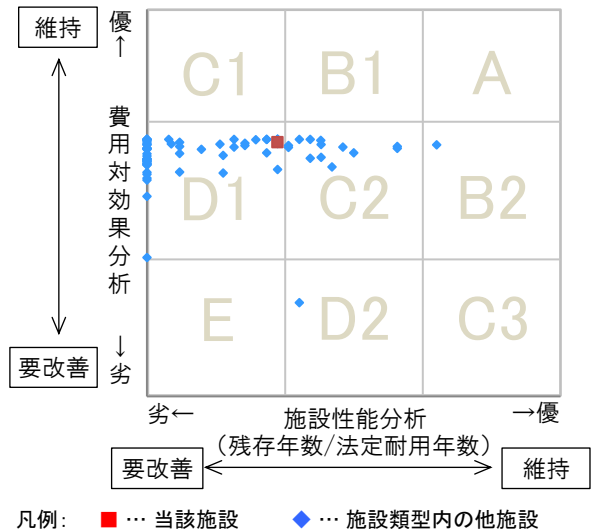
## 費用対効果分析

○供給情報(利用度/㎡)と財務情報(コスト/㎡)による分析



## 一次評価

○費用対効果分析と施設老朽度合いによる分析





# 施設カルテ

施設番号 5058

データ基準日 2018/04/01

## 施設基本情報

施設名	日山地配水池		
所在地(住所)	三原市本郷町上北方845-2		
部 課 名	水道部工務配水課		
FM大分類	上水道施設	FM中分類	上水道施設
財産中分類	行政財産(公用)	地 域	本郷
財産小分類	その他の施設(公用)	地 区	本郷町上北方
中学校区	本郷中学校	小学校区	北方小学校
複合化状況	無	避難所指定状況	—
管理運営	直営	延床面積	20.00 m <sup>2</sup>
目的外使用		建築面積	19.40 m <sup>2</sup>
		敷地面積	2,234.88 m <sup>2</sup>

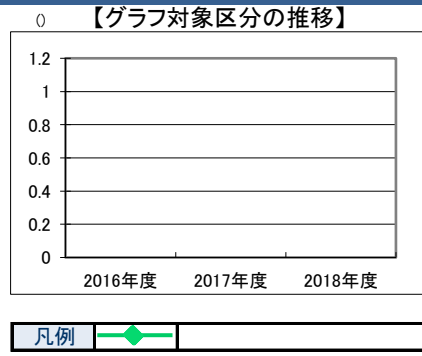


施設概要	配水池		
設置目的	生活用水その他の浄水を市民に供給する		

設置根拠法令等	三原市水道事業の設置に関する条例						
用途地域	指定なし	法定容積率	400 %				
		法定建蔽率	70 %				
用途地域以外の指定地域	指定なし	全棟数	2 棟				
		駐車台数	2 台				
環境配慮	自然エネルギー・太陽光	×	災害土砂災害警戒区域等	指定なし	土地所有状況	市	
	屋上緑化・壁面緑化	×	高潮時の浸水深	指定なし	再調達価額(施設)	0 円	
	設備(電気)	×	洪水時の浸水深	指定なし			
	設備(雨水・中水)	×	津波時の浸水深	指定なし			
	その他省エネ	×	アスベストの使用	無			
	分煙対策	全面禁煙	バリアフリー化	×	開設年月日	1987/03/31	供用廃止日

## 供給情報

区 分	単位	2016年度	2017年度	2018年度	注記
年間開館日数	日				
1日当たり運営時間	時間				
在籍者数	人				
利用者数	人				
定員数	人				
蔵書冊数	冊				
貸出冊数	冊				
病床数	床				
管理戸数	戸				
入居戸数	戸				
収容台数	台				
利用台数	台				
契約利用台数	台				
証明書発行件数	件				
届出件数	件				
斎場利用件数	件				
貸室①					
貸室②					
貸室③					
貸室④					
貸室⑤					
貸室⑥					
貸室⑦					
貸室⑧					
貸室⑨					
貸室⑩					
貸室⑪					
貸室⑫					
貸室⑬					
貸室⑭					
貸室⑮					
貸室⑯					
貸室⑰					
貸室⑱					
貸室⑳					



《注記》  
 ★グラフ対象指標区分  
 ※貸室①～⑳の各年度表記は、次のとおり  
 [利用コマ数], [利用可能コマ数]

備考

# 施設カルテ

データ基準日 2018/04/01

施設番号 5058 施設名 日山地配水池

## 財務情報

### ●歳出

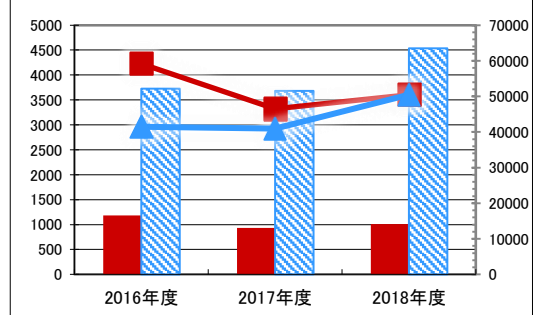
区 分		2016年度	2017年度	2018年度
歳出合計		1,183	930	1,009
内訳	人件費	720	720	720
	消耗品費			
	需用費			
	光熱水費	72	95	95
	維持補修費	270		
委託料	維持管理			65
	指定管理			
	土地建物借上料			
その他経費	121	115	129	

※人件費は運営人員数による理論値

### ●運営人員数

区 分		2016年度	2017年度	2018年度
常勤				
非常勤				

【歳出の推移】 (千円) (円/㎡)

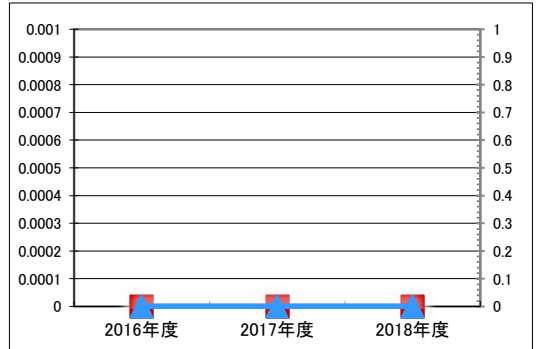


凡 当該施設 総額(千円) 延床面積当たり(円/㎡)  
 例 類型平均 総額(千円) 延床面積当たり(円/㎡)

### ●歳入

区 分		2016年度	2017年度	2018年度
歳入合計		0	0	0
内訳	使用料及び手数料			
	目的外使用料			
	国県支出金			
	その他			

【歳入の推移】 (千円) (円/㎡)



凡 当該施設 総額(千円) 延床面積当たり(円/㎡)  
 例 類型平均 総額(千円) 延床面積当たり(円/㎡)

### ●施設類型内コストランキング(金額の高い順)

施設分類	上水道施設		総施設数	76
区 分	歳出合計(千円)	円/㎡		
2016年度	1,183 第33位	59,162	第32位	
2017年度	930 第42位	46,499	第39位	
2018年度	1,009 第38位	50,448	第39位	

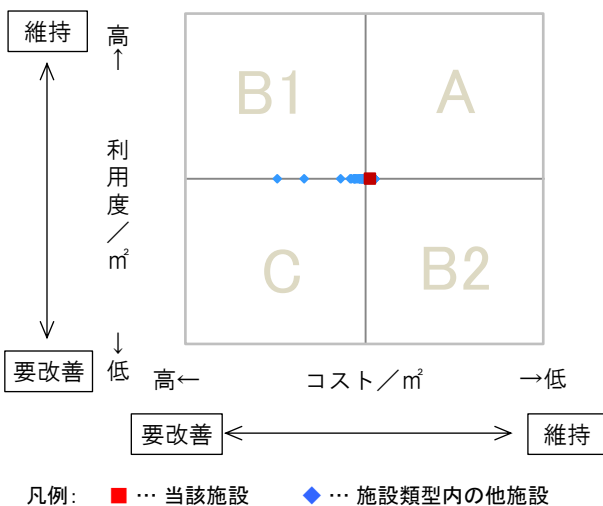
## 特記事項

施設メモ

水源地等からの水を各戸に安定して供給する役割を担っているのが配水池であり、配水管より水道水を供給するために設置している。この施設は、三原市民へ安心安全な水道水の供給には欠かすことが出来ない重要施設として設置している。

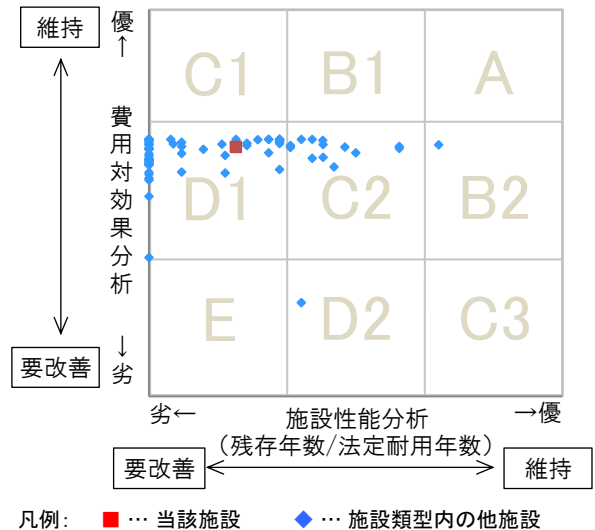
## 費用対効果分析

○供給情報(利用度/㎡)と財務情報(コスト/㎡)による分析



## 一次評価

○費用対効果分析と施設老朽度合いによる分析





# 施設カルテ

施設番号 5059

データ基準日 2018/04/01

## 施設基本情報

施設名	本谷配水池		
所在地(住所)	三原市本郷町善入寺167-1		
部 課 名	水道部工務配水課		
FM大分類	上水道施設	FM中分類	上水道施設
財産中分類	行政財産(公用)	地 域	本郷
財産小分類	その他の施設(公用)	地 区	本郷町善入寺
中学校区	本郷中学校	小学校区	北方小学校
複合化状況	無	避難所指定状況	—
管理運営	直営	延床面積	23.00 m <sup>2</sup>
目的外使用		建築面積	21.20 m <sup>2</sup>
		敷地面積	768.00 m <sup>2</sup>

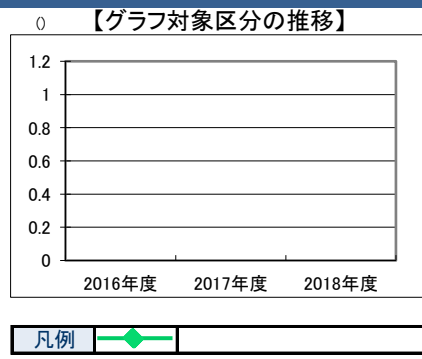


施設概要	配水池		
設置目的	生活用水その他の浄水を市民に供給する		

設置根拠法令等	三原市水道事業の設置に関する条例							
用途地域	指定なし	法定容積率	400 %					
用途地域以外の指定地域	指定なし	法定建蔽率	70 %					
		全棟数	2 棟					
		駐車台数	0 台					
環境配慮	自然エネルギー・太陽光	×	出入口	×	災害	土砂災害警戒区域等警戒区域(土石流)	土地所有状況	市
	屋上緑化・壁面緑化	×	廊下等	×	高潮時の浸水深	指定なし	再調達価額(施設)	0 円
	設備(電気)	×	階段	×	洪水時の浸水深	指定なし		
	設備(雨水・中水)	×	昇降機	×	津波時の浸水深	指定なし		
	その他省エネ	×	便所	×	アスベストの使用	無		
	分煙対策	全面禁煙	駐 車 場	×	開設年月日	1973/03/31	供用廃止日	

## 供給情報

区 分	単位	2016年度	2017年度	2018年度	注記
年間開館日数	日				
1日当たり運営時間	時間				
在籍者数	人				
利用者数	人				
定員数	人				
蔵書冊数	冊				
貸出冊数	冊				
病床数	床				
管理戸数	戸				
入居戸数	戸				
収容台数	台				
利用台数	台				
契約利用台数	台				
証明書発行件数	件				
届出件数	件				
斎場利用件数	件				
貸室①					
貸室②					
貸室③					
貸室④					
貸室⑤					
貸室⑥					
貸室⑦					
貸室⑧					
貸室⑨					
貸室⑩					
貸室⑪					
貸室⑫					
貸室⑬					
貸室⑭					
貸室⑮					
貸室⑯					
貸室⑰					
貸室⑱					
貸室⑳					



《注記》  
 ★グラフ対象指標区分  
 ※貸室①～⑳の各年度表記は、次のとおり  
 [利用コマ数], [利用可能コマ数]

備 考



# 施設カルテ

データ基準日 2018/04/01

施設番号 5059 施設名 本谷配水池

## 財務情報

### ●歳出

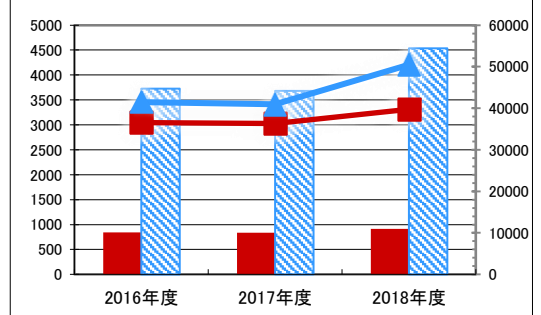
区 分		2016年度	2017年度	2018年度
歳出合計		841	835	914
内 訳	人件費	720	720	720
	消耗品費			
	需用費			
	光熱水費			
	維持補修費			
委託料	維持管理			65
	指定管理			
訳	土地建物借上料			
	その他経費	121	115	129

※人件費は運営人員数による理論値

### ●運営人員数

区 分		2016年度	2017年度	2018年度
常勤				
非常勤				

(千円) 【歳出の推移】 (円/㎡)

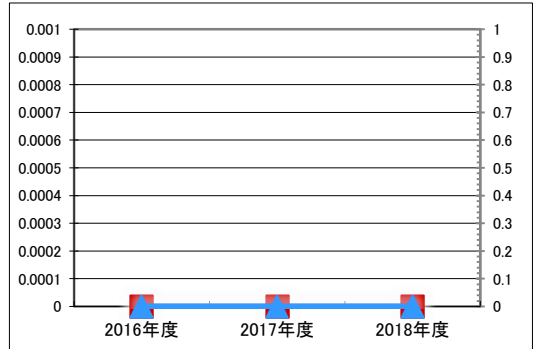


凡 当該施設 総額(千円) 延床面積当たり(円/㎡)  
 例 類型平均 総額(千円) 延床面積当たり(円/㎡)

### ●歳入

区 分		2016年度	2017年度	2018年度
歳入合計		0	0	0
内 訳	使用料及び手数料			
	目的外使用料			
	国県支出金			
	その他			

(千円) 【歳入の推移】 (円/㎡)



凡 当該施設 総額(千円) 延床面積当たり(円/㎡)  
 例 類型平均 総額(千円) 延床面積当たり(円/㎡)

### ●施設類型内コストランキング(金額の高い順)

施設分類	上水道施設		総施設数	76
区 分	歳出合計(千円)	円/㎡		
2016年度	841 第56位	36,576	第45位	
2017年度	835 第54位	36,323	第46位	
2018年度	914 第45位	39,748	第44位	

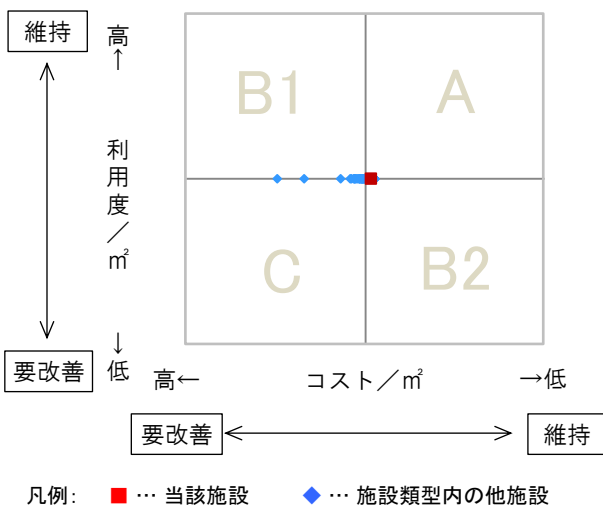
## 特記事項

施設メモ

本谷配水池の横へ正広送水ポンプ所があるが、正広配水池とは違う。※経路 本谷ポンプ所→本谷配水池・正広ポンプ所→正広配水池  
 水源地等からの水を各戸に安定して供給する役割を担っているのが配水池であり、配水管より水道水を供給するために設置している。  
 この施設は、三原市民へ安心安全な水道水の供給には欠かすことが出来ない重要施設として設置している。

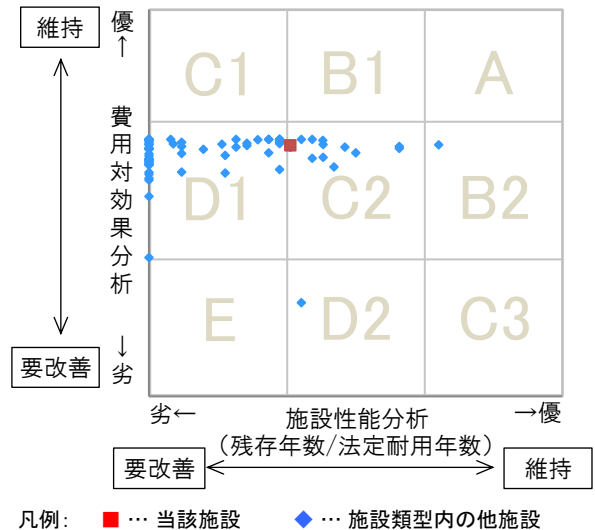
## 費用対効果分析

○供給情報(利用度/㎡)と財務情報(コスト/㎡)による分析



## 一次評価

○費用対効果分析と施設老朽度合いによる分析





# 施設カルテ

施設番号 5060

データ基準日 2018/04/01

## 施設基本情報

施設名	本谷ポンプ所		
所在地(住所)	三原市本郷町善入寺551-1		
部 課 名	水道部工務配水課		
FM大分類	上水道施設	FM中分類	上水道施設
財産中分類	行政財産(公用)	地 域	本郷
財産小分類	その他の施設(公用)	地 区	本郷町善入寺
中学校区	本郷中学校	小学校区	北方小学校
複合化状況	無	避難所指定状況	—
管理運営	直営	延床面積	6.25 m <sup>2</sup>
目的外使用		建築面積	6.00 m <sup>2</sup>
		敷地面積	142.00 m <sup>2</sup>

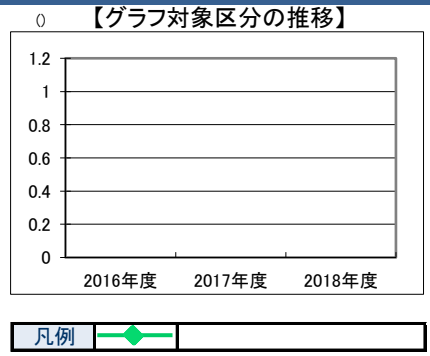


施設概要	ポンプ所		
設置目的	生活用水その他の浄水を市民に供給する		

設置根拠法令等	三原市水道事業の設置に関する条例							
用途地域	指定なし	法定容積率	400 %					
用途地域以外の指定地域	指定なし	法定建蔽率	70 %					
		全棟数	1 棟					
		駐車台数	1 台					
環境配慮	自然エネルギー・太陽光	×	出入口 廊下等 階段 昇降機 便所 駐車場	土砂災害警戒区域等 危険箇所(土石流)	土地所有状況	市		
	屋上緑化・壁面緑化	×			災害高潮時の浸水深	指定なし	再調達価額(施設)	0 円
	設備(電気)	×			予測洪水時の浸水深	指定なし		
	設備(雨水・中水)	×			津波時の浸水深	指定なし		
	その他省エネ	×			アスベストの使用	無		
	分煙対策	全面禁煙			開設年月日	1993/03/31	供用廃止日	

## 供給情報

区 分	単位	2016年度	2017年度	2018年度	注記
年間開館日数	日				
1日当たり運営時間	時間				
在籍者数	人				
利用者数	人				
定員数	人				
蔵書冊数	冊				
貸出冊数	冊				
病床数	床				
管理戸数	戸				
入居戸数	戸				
収容台数	台				
利用台数	台				
契約利用台数	台				
証明書発行件数	件				
届出件数	件				
斎場利用件数	件				
貸室①					
貸室②					
貸室③					
貸室④					
貸室⑤					
貸室⑥					
貸室⑦					
貸室⑧					
貸室⑨					
貸室⑩					
貸室⑪					
貸室⑫					
貸室⑬					
貸室⑭					
貸室⑮					
貸室⑯					
貸室⑰					
貸室⑱					
貸室⑳					



《注記》  
 ★グラフ対象指標区分  
 ※貸室①～⑳の各年度表記は、次のとおり  
 [利用コマ数], [利用可能コマ数]

備 考

# 施設カルテ

データ基準日 2018/04/01

施設番号 5060 施設名 本谷ポンプ所

## 財務情報

### ●歳出

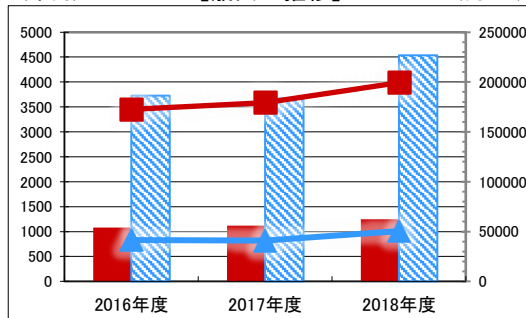
区 分		2016年度	2017年度	2018年度
歳出合計		1,079	1,120	1,246
内 訳	人件費	720	720	720
	消耗品費			
	需用費	237	261	263
	維持補修費		24	69
	委託料			65
訳	土地建物借上料			
	その他経費	121	115	129

※人件費は運営人員数による理論値

### ●運営人員数

区 分		2016年度	2017年度	2018年度
常勤				
非常勤				

【歳出の推移】 (千円) (円/㎡)

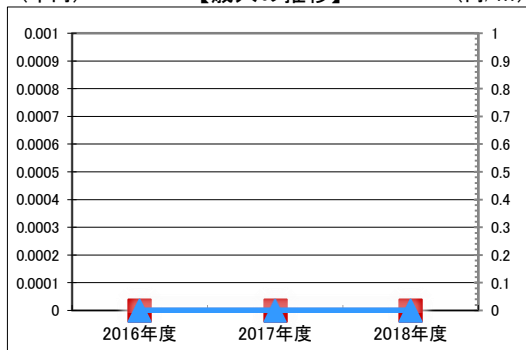


凡 当該施設 総額(千円) 延床面積当たり(円/㎡)  
 例 類型平均 総額(千円) 延床面積当たり(円/㎡)

### ●歳入

区 分		2016年度	2017年度	2018年度
歳入合計		0	0	0
内 訳	使用料及び手数料			
	目的外使用料			
	国県支出金			
	その他			

【歳入の推移】 (千円) (円/㎡)



凡 当該施設 総額(千円) 延床面積当たり(円/㎡)  
 例 類型平均 総額(千円) 延床面積当たり(円/㎡)

### ●施設類型内コストランキング(金額の高い順)

施設分類	上水道施設	総施設数	76
区 分	歳出合計(千円)	円/㎡	
2016年度	1,079 第38位	172,574 第10位	
2017年度	1,120 第35位	179,142 第10位	
2018年度	1,246 第29位	199,348 第10位	

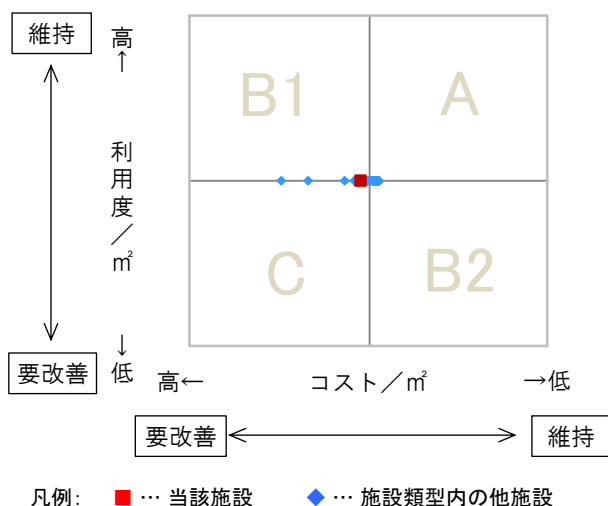
## 特記事項

各ポンプ所には、浄水場への導水施設や各家庭への配水施設等があり、安心安全な水道水の供給には欠かすことが出来ない重要施設となっている。ポンプ所を設置しないと各家庭への水道水の供給ができなくなる等の支障が発生することがある。

施設メモ

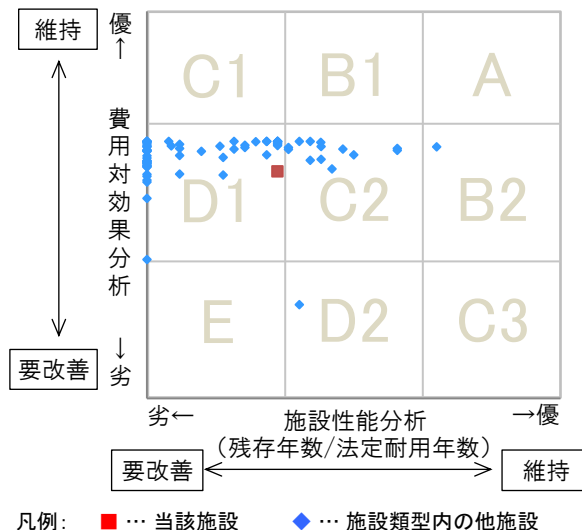
## 費用対効果分析

○供給情報(利用度/㎡)と財務情報(コスト/㎡)による分析



## 一次評価

○費用対効果分析と施設老朽度合いによる分析





# 施設カルテ

施設番号 5061

データ基準日 2018/04/01

## 施設基本情報

施設名	畑第1ポンプ所		
所在地(住所)	三原市本郷町善入寺10532-2		
部 課 名	水道部工務配水課		
FM大分類	上水道施設	FM中分類	上水道施設
財産中分類	行政財産(公用)	地 域	本郷
財産小分類	その他の施設(公用)	地 区	本郷町善入寺
中学校区	本郷中学校	小学校区	北方小学校
複合化状況	有	避難所指定状況	—
管理運営	直営	延床面積	24.79 m <sup>2</sup>
目的外使用		建築面積	23.55 m <sup>2</sup>
		敷地面積	196.00 m <sup>2</sup>

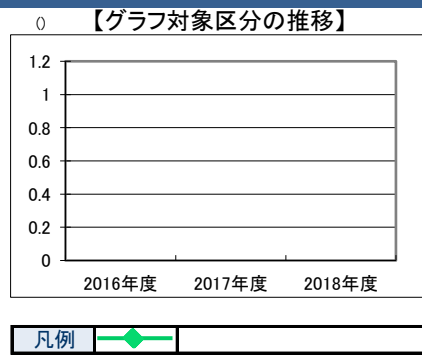


施設概要	ポンプ所		
設置目的	生活用水その他の浄水を市民に供給する		

設置根拠法令等	三原市水道事業の設置に関する条例							
用途地域	指定なし	法定容積率	400 %					
		法定建蔽率	70 %					
用途地域以外の指定地域	指定なし	全棟数	2 棟					
		駐車台数	0 台					
環境配慮	自然エネルギー・太陽光	×	出入口	×	災害(土砂災害警戒区域等)	指定なし	土地所有状況	市
	屋上緑化・壁面緑化	×	廊下等	×	高潮時の浸水深	指定なし	再調達価額(施設)	0 円
	設備(電気)	×	階段	×	洪水時の浸水深	指定なし		
	設備(雨水・中水)	×	昇降機	×	津波時の浸水深	指定なし		
	その他省エネ	×	便所	×	アスベストの使用	無		
	分煙対策	全面禁煙	駐車場	×	開設年月日	1990/03/31	供用廃止日	

## 供給情報

区 分	単位	2016年度	2017年度	2018年度	注記
年間開館日数	日				
1日当たり運営時間	時間				
在籍者数	人				
利用者数	人				
定員数	人				
蔵書冊数	冊				
貸出冊数	冊				
病床数	床				
管理戸数	戸				
入居戸数	戸				
収容台数	台				
利用台数	台				
契約利用台数	台				
証明書発行件数	件				
届出件数	件				
斎場利用件数	件				
貸室①					
貸室②					
貸室③					
貸室④					
貸室⑤					
貸室⑥					
貸室⑦					
貸室⑧					
貸室⑨					
貸室⑩					
貸室⑪					
貸室⑫					
貸室⑬					
貸室⑭					
貸室⑮					
貸室⑯					
貸室⑰					
貸室⑱					
貸室⑳					



《注記》  
 ★グラフ対象指標区分  
 ※貸室①～⑳の各年度表記は、次のとおり  
 [利用コマ数], [利用可能コマ数]

備考

# 施設カルテ

データ基準日 2018/04/01

施設番号 5061 施設名 畑第1ポンプ所

## 財務情報

### ●歳出 (千円)

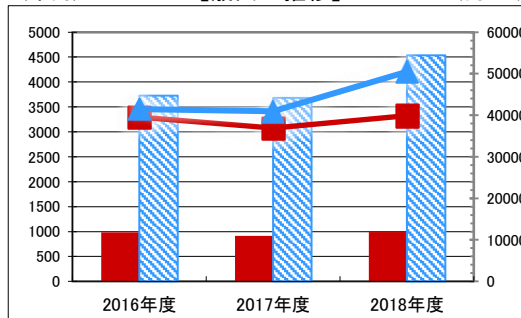
区分	2016年度	2017年度	2018年度
歳出合計	981	915	989
内 人件費	720	720	720
内 需用費			
消耗品費			
光熱水費	140	80	75
維持補修費			
内 委託料			
維持管理			65
指定管理			
内 土地建物借上料			
内 その他経費	121	115	129

※人件費は運営人員数による理論値

### ●運営人員数 (人)

区分	2016年度	2017年度	2018年度
常勤			
非常勤			

### 【歳出の推移】 (千円) (円/㎡)

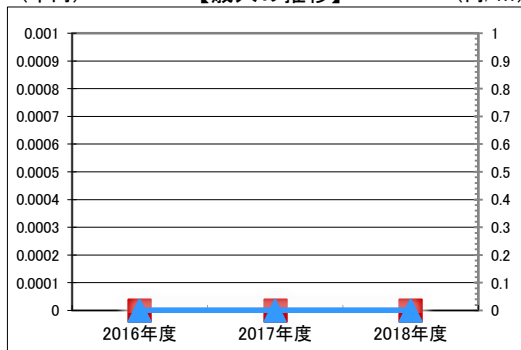


凡 当該施設 総額(千円) 延床面積当たり(円/㎡)  
 例 類型平均 総額(千円) 延床面積当たり(円/㎡)

### ●歳入 (千円)

区分	2016年度	2017年度	2018年度
歳入合計	0	0	0
内 使用料及び手数料			
内 目的外使用料			
内 国県支出金			
内 その他			

### 【歳入の推移】 (千円) (円/㎡)



凡 当該施設 総額(千円) 延床面積当たり(円/㎡)  
 例 類型平均 総額(千円) 延床面積当たり(円/㎡)

### ●施設類型内コストランキング(金額の高い順)

施設分類	上水道施設	総施設数	76
区分	歳出合計(千円)	円/㎡	
2016年度	981 第43位	39,587 第43位	
2017年度	915 第43位	36,917 第45位	
2018年度	989 第41位	39,892 第43位	

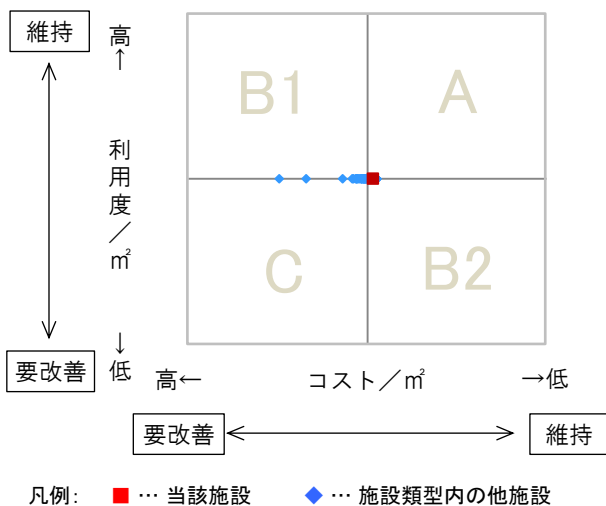
## 特記事項

各ポンプ所には、浄水場への導水施設や各家庭への配水施設等があり、安心安全な水道水の供給には欠かすことが出来ない重要施設となっている。ポンプ所を設置しないと各家庭への水道水の供給ができなくなる等の支障が発生することがある。

施設メモ

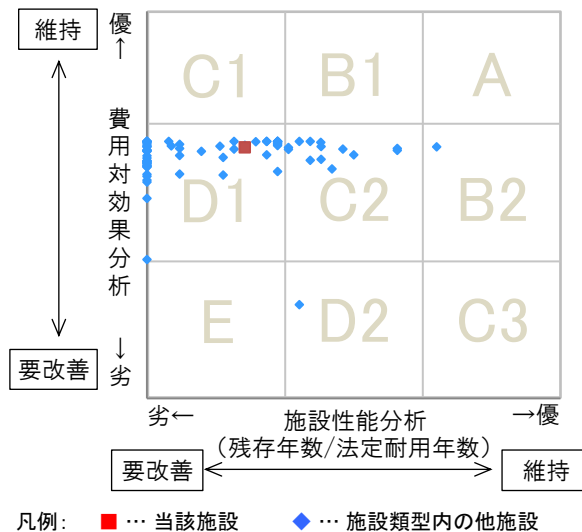
## 費用対効果分析

○供給情報(利用度/㎡)と財務情報(コスト/㎡)による分析



## 一次評価

○費用対効果分析と施設老朽度合いによる分析







# 施設カルテ

施設番号 5062

データ基準日 2018/04/01

## 施設基本情報

施設名	畑第2ポンプ所		
所在地(住所)	三原市本郷町善入寺1446-5		
部 課 名	水道部工務配水課		
FM大分類	上水道施設	FM中分類	上水道施設
財産中分類	行政財産(公用)	地 域	本郷
財産小分類	その他の施設(公用)	地 区	本郷町善入寺
中学校区	本郷中学校	小学校区	北方小学校
複合化状況	無	避難所指定状況	—
管理運営	直営	延床面積	40.75 m <sup>2</sup>
目的外使用		建築面積	37.00 m <sup>2</sup>
		敷地面積	161.00 m <sup>2</sup>

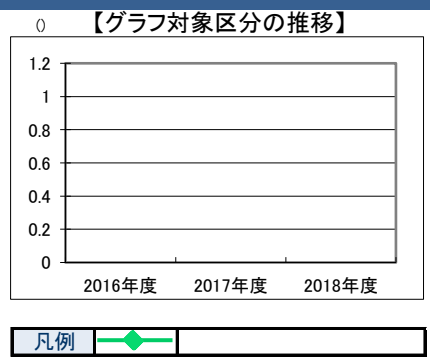


施設概要	ポンプ所		
設置目的	生活用水その他の浄水を市民に供給する		

設置根拠法令等	三原市水道事業の設置に関する条例						
用途地域	指定なし	法定容積率	400 %				
		法定建蔽率	70 %				
用途地域以外の指定地域	指定なし	全棟数	2 棟				
		駐車台数	0 台				
環境配慮	自然エネルギー・太陽光	×	災害(土砂災害警戒区域等)	指定なし	土地所有状況	市	
	屋上緑化・壁面緑化	×	高潮時の浸水深	指定なし	再調達価額(施設)	0 円	
	設備(電気)	×	洪水時の浸水深	指定なし			
	設備(雨水・中水)	×	津波時の浸水深	指定なし			
	その他省エネ	×	アスベストの使用	無			
分煙対策	全面禁煙	バリアフリー化	×	開設年月日	1990/03/31	供用廃止日	

## 供給情報

区 分	単位	2016年度	2017年度	2018年度	注記
年間開館日数	日				
1日当たり運営時間	時間				
在籍者数	人				
利用者数	人				
定員数	人				
蔵書冊数	冊				
貸出冊数	冊				
病床数	床				
管理戸数	戸				
入居戸数	戸				
収容台数	台				
利用台数	台				
契約利用台数	台				
証明書発行件数	件				
届出件数	件				
斎場利用件数	件				
貸室①					
貸室②					
貸室③					
貸室④					
貸室⑤					
貸室⑥					
貸室⑦					
貸室⑧					
貸室⑨					
貸室⑩					
貸室⑪					
貸室⑫					
貸室⑬					
貸室⑭					
貸室⑮					
貸室⑯					
貸室⑰					
貸室⑱					
貸室⑳					



《注記》  
 ★グラフ対象指標区分  
 ※貸室①～⑳の各年度表記は、次のとおり  
 [利用コマ数], [利用可能コマ数]

備考

# 施設カルテ

データ基準日 2018/04/01

施設番号 5062 施設名 畑第2ポンプ所

## 財務情報

### ●歳出

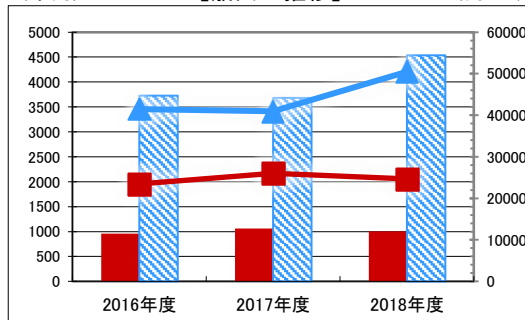
区 分		2016年度	2017年度	2018年度
歳出合計		956	1,060	1,005
内訳	人件費	720	720	720
	消耗品費			
	需用費	115	118	90
	委託料		107	65
	指定管理			
土地建物借上料				
その他経費	121	115	129	

※人件費は運営人員数による理論値

### ●運営人員数

区 分		2016年度	2017年度	2018年度
常勤				
非常勤				

【歳出の推移】 (千円) (円/㎡)

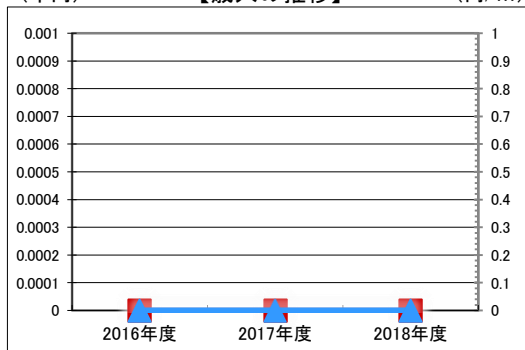


凡 当該施設 総額(千円) 延床面積当たり(円/㎡)  
 例 類型平均 総額(千円) 延床面積当たり(円/㎡)

### ●歳入

区 分		2016年度	2017年度	2018年度
歳入合計		0	0	0
内訳	使用料及び手数料			
	目的外使用料			
	国県支出金			
	その他			

【歳入の推移】 (千円) (円/㎡)



凡 当該施設 総額(千円) 延床面積当たり(円/㎡)  
 例 類型平均 総額(千円) 延床面積当たり(円/㎡)

### ●施設類型内コストランキング(金額の高い順)

施設分類	上水道施設	総施設数	76
区 分	歳出合計(千円)	円/㎡	
2016年度	956 第44位	23,461 第53位	
2017年度	1,060 第38位	26,021 第52位	
2018年度	1,005 第39位	24,655 第52位	

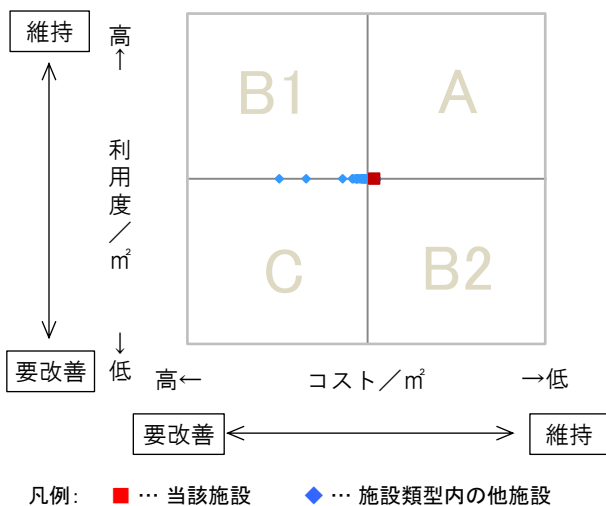
## 特記事項

各ポンプ所には、浄水場への導水施設や各家庭への配水施設等があり、安心安全な水道水の供給には欠かすことが出来ない重要施設となっている。ポンプ所を設置しないと各家庭への水道水の供給ができなくなる等の支障が発生することがある。

施設メモ

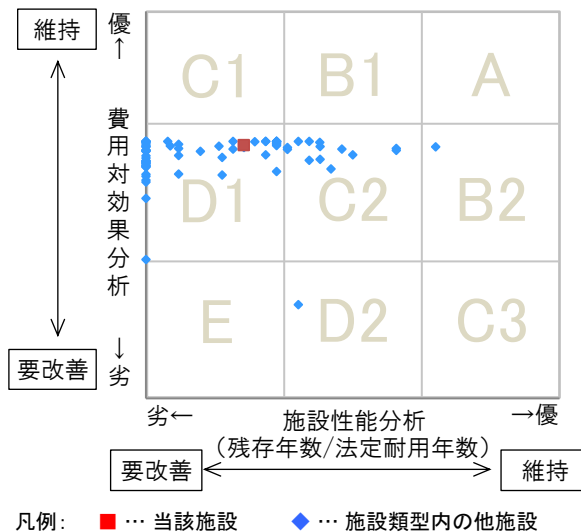
## 費用対効果分析

○供給情報(利用度/㎡)と財務情報(コスト/㎡)による分析



## 一次評価

○費用対効果分析と施設老朽度合いによる分析





# 施設カルテ

施設番号 5063

データ基準日 2018/04/01

## 施設基本情報

施設名	佐木ポンプ所		
所在地(住所)	三原市鷺浦町須波388-2		
部 課 名	水道部工務配水課		
FM大分類	上水道施設	FM中分類	上水道施設
財産中分類	行政財産(公用)	地 域	三原
財産小分類	その他の施設(公用)	地 区	鷺浦町須波
中学校区	第二中学校	小学校区	鷺浦小学校
複合化状況	有	避難所指定状況	—
管理運営	直営	延床面積	15.12 m <sup>2</sup>
目的外使用		建築面積	14.36 m <sup>2</sup>
		敷地面積	116.00 m <sup>2</sup>

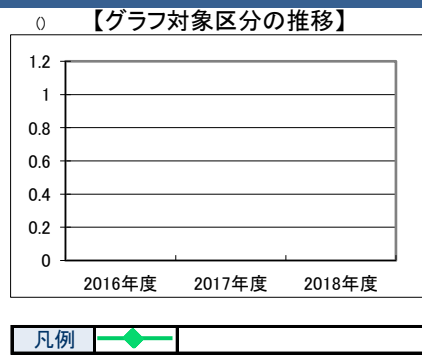


施設概要	ポンプ所		
設置目的	生活用水その他の浄水を市民に供給する		

設置根拠法令等	三原市水道事業の設置に関する条例						
用途地域	指定なし	法定容積率	0 %				
用途地域以外の指定地域	指定なし	法定建蔽率	0 %				
		全棟数	2 棟				
		駐車台数	0 台				
環境配慮	自然エネルギー・太陽光	×	災害(土砂災害警戒区域等)	指定なし	土地所有状況	市	
	屋上緑化・壁面緑化	×	高潮時の浸水深	指定なし	再調達価額(施設)	0 円	
	設備(電気)	×	洪水時の浸水深	0.5m未満			
	設備(雨水・中水)	×	津波時の浸水深	指定なし			
	その他省エネ	×	アスベストの使用	無			
	分煙対策	全面禁煙	昇降機	×	開設年月日	1976/03/30	供用廃止日
		出入口	×				
		廊下等	×				
		階段	×				
		昇降機	×				
		便所	×				
		駐車場	×				

## 供給情報

区 分	単位	2016年度	2017年度	2018年度	注記
年間開館日数	日				
1日当たり運営時間	時間				
在籍者数	人				
利用者数	人				
定員数	人				
蔵書冊数	冊				
貸出冊数	冊				
病床数	床				
管理戸数	戸				
入居戸数	戸				
収容台数	台				
利用台数	台				
契約利用台数	台				
証明書発行件数	件				
届出件数	件				
斎場利用件数	件				
貸室①					
貸室②					
貸室③					
貸室④					
貸室⑤					
貸室⑥					
貸室⑦					
貸室⑧					
貸室⑨					
貸室⑩					
貸室⑪					
貸室⑫					
貸室⑬					
貸室⑭					
貸室⑮					
貸室⑯					
貸室⑰					
貸室⑱					
貸室⑳					



《注記》  
 ★グラフ対象指標区分  
 ※貸室①～⑳の各年度表記は、次のとおり  
 [利用コマ数], [利用可能コマ数]

備考

# 施設カルテ

データ基準日 2018/04/01

施設番号 5063 施設名 佐木ポンプ所

## 財務情報

●歳出 (千円)		2016年度	2017年度	2018年度
歳出合計		1,434	952	944
内訳	人件費	720		
	需用費			
	消耗品費			
	光熱水費	593	678	722
	維持補修費		66	
訳	委託料			
	維持管理			
	指定管理			
土地建物借上料				
その他経費	121	208	222	

※人件費は運営人員数による理論値

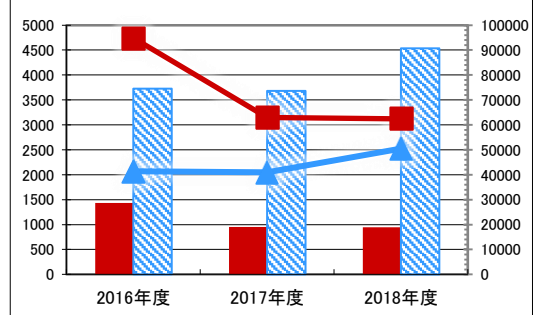
●運営人員数 (人)		2016年度	2017年度	2018年度
常勤				
非常勤				

●歳入 (千円)		2016年度	2017年度	2018年度
歳入合計		0	0	0
内訳	使用料及び手数料			
	目的外使用料			
	国県支出金			
	その他			

## ●施設類型内コストランキング(金額の高い順)

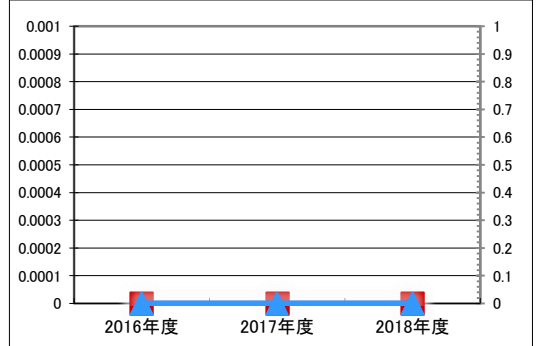
施設分類	上水道施設	総施設数	76
区分	歳出合計(千円)	円/㎡	
2016年度	1,434 第28位	94,848 第27位	
2017年度	952 第49位	62,956 第33位	
2018年度	944 第51位	62,404 第37位	

(千円) 【歳出の推移】 (円/㎡)



凡 当該施設 総額(千円) 延床面積当たり(円/㎡)  
 例 類型平均 総額(千円) 延床面積当たり(円/㎡)

(千円) 【歳入の推移】 (円/㎡)



凡 当該施設 総額(千円) 延床面積当たり(円/㎡)  
 例 類型平均 総額(千円) 延床面積当たり(円/㎡)

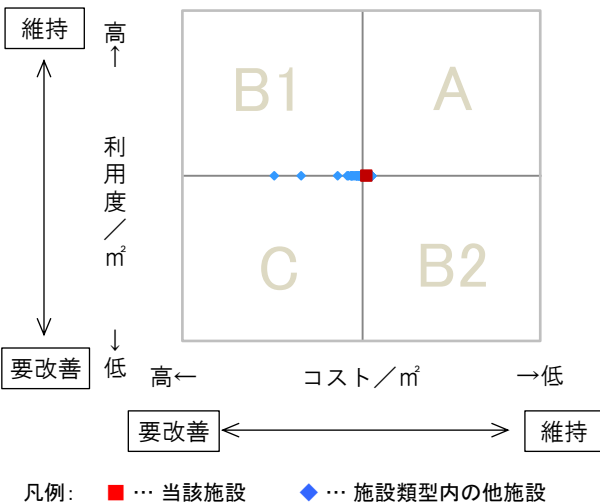
## 特記事項

施設メモ

駐車台数:不明  
 給水人口5千人未満の場合、簡易水道で水道水の供給を行っています。この施設は、各家庭への水道水の供給のために必要な施設で、小規模ではあるが他の水道施設と同様の機能がある。

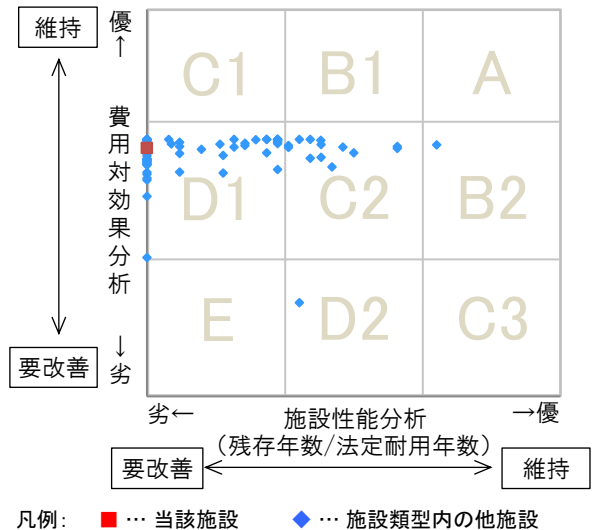
## 費用対効果分析

○供給情報(利用度/㎡)と財務情報(コスト/㎡)による分析



## 一次評価

○費用対効果分析と施設老朽度合いによる分析





# 施設カルテ

施設番号 5064

データ基準日 2018/04/01

## 施設基本情報

施設名	須ノ上ポンプ所		
所在地(住所)	三原市鷺浦町向田野浦4025		
部 課 名	水道部工務配水課		
FM大分類	上水道施設	FM中分類	上水道施設
財産中分類	行政財産(公用)	地 域	三原
財産小分類	その他の施設(公用)	地 区	鷺浦町向田野浦
中学校区	第二中学校	小学校区	鷺浦小学校
複合化状況	無	避難所指定状況	—
管理運営	直営	延床面積	15.12 m <sup>2</sup>
目的外使用		建築面積	12.00 m <sup>2</sup>
		敷地面積	261.00 m <sup>2</sup>



施設概要: ポンプ所

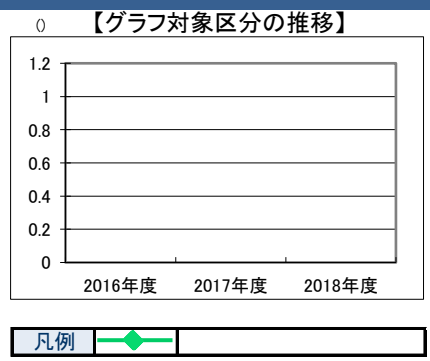
設置目的: 生活用水その他の浄水を市民に供給する

設置根拠法令等: 三原市水道事業の設置に関する条例

用途地域	指定なし	法定容積率	0 %	法定建蔽率	0 %			
用途地域以外の指定地域	指定なし	全棟数	1 棟	駐車台数	0 台			
環境配慮	自然エネルギー・太陽光	×	出入口	×	災害(土砂災害警戒区域等)	指定なし	土地所有状況	市
	屋上緑化・壁面緑化	×	廊下等	×	高潮時の浸水深	指定なし	再調達価額(施設)	0 円
	設備(電気)	×	階段	×	洪水時の浸水深	0.5m未満		
	設備(雨水・中水)	×	昇降機	×	津波時の浸水深	指定なし		
	その他省エネ	×	便所	×	アスベストの使用	無		
分煙対策	全面禁煙	バリアフリー化	×	開設年月日	1976/03/30	供用廃止日		

## 供給情報

区 分	単 位	2016年度	2017年度	2018年度	注記
年間開館日数	日				
1日当たり運営時間	時間				
在籍者数	人				
利用者数	人				
定員数	人				
蔵書冊数	冊				
貸出冊数	冊				
病床数	床				
管理戸数	戸				
入居戸数	戸				
収容台数	台				
利用台数	台				
契約利用台数	台				
証明書発行件数	件				
届出件数	件				
斎場利用件数	件				
貸室①					
貸室②					
貸室③					
貸室④					
貸室⑤					
貸室⑥					
貸室⑦					
貸室⑧					
貸室⑨					
貸室⑩					
貸室⑪					
貸室⑫					
貸室⑬					
貸室⑭					
貸室⑮					
貸室⑯					
貸室⑰					
貸室⑱					
貸室⑳					



《注記》  
 ★グラフ対象指標区分  
 ※貸室①～⑳の各年度表記は、次のとおり  
 [利用コマ数], [利用可能コマ数]

備考

# 施設カルテ

データ基準日 2018/04/01

施設番号 5064 施設名 須ノ上ポンプ所

## 財務情報

●歳出 (千円)		2016年度	2017年度	2018年度
歳出合計		0	0	63
内訳	人件費			
	需用費			
	消耗品費			
	光熱水費			
	維持補修費			63
委託料	維持管理			
	指定管理			
	指定管理			
訳	土地建物借上料			
	その他経費	0	0	0

※人件費は運営人員数による理論値

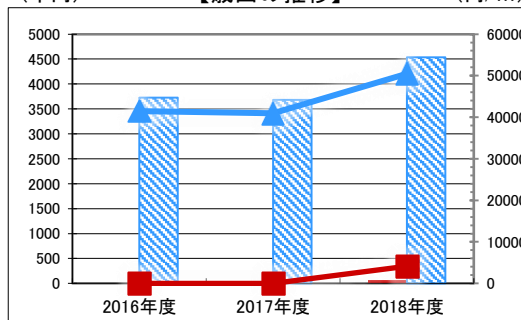
●運営人員数 (人)		2016年度	2017年度	2018年度
常勤				
非常勤				

●歳入 (千円)		2016年度	2017年度	2018年度
歳入合計		0	0	0
内訳	使用料及び手数料			
	目的外使用料			
	国県支出金			
	その他			

## ●施設類型内コストランキング(金額の高い順)

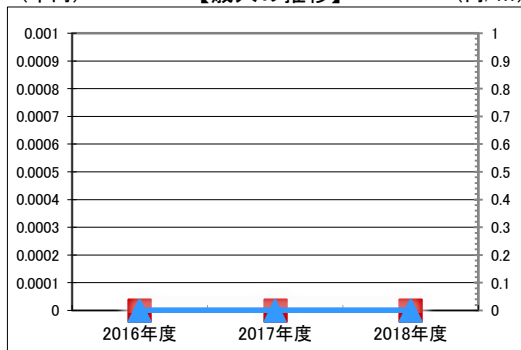
施設分類	上水道施設	総施設数	76
区分	歳出合計(千円)	円/㎡	
2016年度	0	0	
2017年度	0	0	
2018年度	63 第65位	4,143 第60位	

(千円) 【歳出の推移】 (円/㎡)



凡 当該施設 総額(千円) 延床面積当たり(円/㎡)  
 例 類型平均 総額(千円) 延床面積当たり(円/㎡)

(千円) 【歳入の推移】 (円/㎡)



凡 当該施設 総額(千円) 延床面積当たり(円/㎡)  
 例 類型平均 総額(千円) 延床面積当たり(円/㎡)

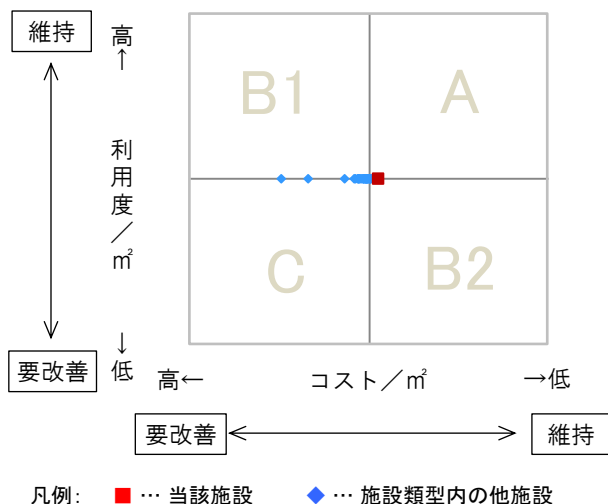
## 特記事項

施設メモ

現在は須ノ上水質計器室(旧須ノ上ポンプ所)  
 駐車台数:不明  
 給水人口5千人未満の場合、簡易水道で水道水の供給を行っています。この施設は、各家庭への水道水の供給のために必要な施設で、小規模ではあるが他の水道施設と同様の機能がある。

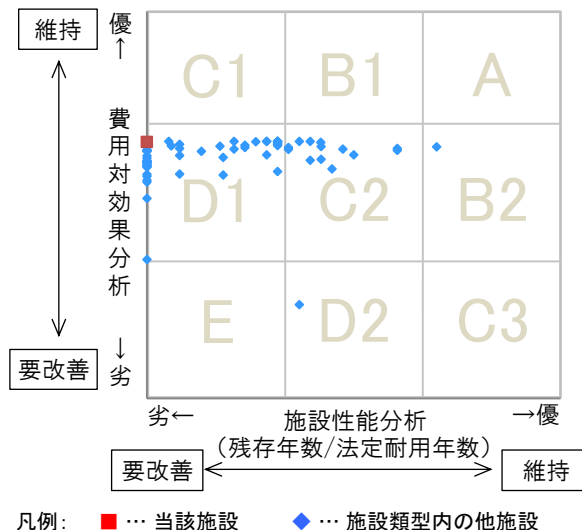
## 費用対効果分析

○供給情報(利用度/㎡)と財務情報(コスト/㎡)による分析



## 一次評価

○費用対効果分析と施設老朽度合いによる分析







# 施設カルテ

施設番号 5065

データ基準日 2018/04/01

## 施設基本情報

施設名	垣内浄水場		
所在地(住所)	三原市八幡町垣内58-4		
部 課 名	水道部工務配水課		
FM大分類	上水道施設	FM中分類	上水道施設
財産中分類	行政財産(公用)	地 域	三原
財産小分類	その他の施設(公用)	地 区	八幡町垣内
中学校区	久井中学校	小学校区	久井小学校
複合化状況	有	避難所指定状況	—
管理運営	直営	延床面積	57.03 m <sup>2</sup>
目的外使用		建築面積	51.00 m <sup>2</sup>
		敷地面積	1,344.00 m <sup>2</sup>

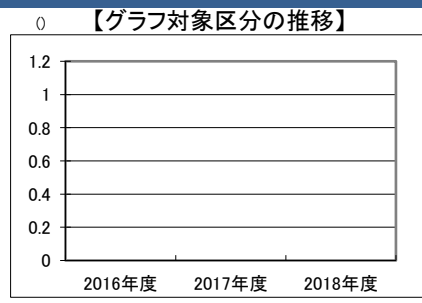


施設概要	浄水場
設置目的	生活用水その他の浄水を市民に供給する

設置根拠法令等	三原市水道事業の設置に関する条例							
用途地域	指定なし	法定容積率	0 %	法定建蔽率	0 %			
用途地域以外の指定地域	指定なし	全棟数	4 棟	駐車台数	2 台			
環境配慮	自然エネルギー・太陽光	×	出入口	×	災害(土砂災害警戒区域等)	警戒区域(土石流)	土地所有状況	市
	屋上緑化・壁面緑化	×	廊下等	×	高潮時の浸水深	指定なし	再調達価額(施設)	0 円
	設備(電気)	×	階段	×	洪水時の浸水深	指定なし		
	設備(雨水・中水)	×	昇降機	×	津波時の浸水深	指定なし		
	その他省エネ	×	便所	×	アスベストの使用	無		
分煙対策	全面禁煙	バリアフリー化	駐 車 場	×	開設年月日	1975/03/31	供用廃止日	

## 供給情報

区 分	単位	2016年度	2017年度	2018年度	注記
年間開館日数	日				
1日当たり運営時間	時間				
在籍者数	人				
利用者数	人				
定員数	人				
蔵書冊数	冊				
貸出冊数	冊				
病床数	床				
管理戸数	戸				
入居戸数	戸				
収容台数	台				
利用台数	台				
契約利用台数	台				
証明書発行件数	件				
届出件数	件				
斎場利用件数	件				
貸室①					
貸室②					
貸室③					
貸室④					
貸室⑤					
貸室⑥					
貸室⑦					
貸室⑧					
貸室⑨					
貸室⑩					
貸室⑪					
貸室⑫					
貸室⑬					
貸室⑭					
貸室⑮					
貸室⑯					
貸室⑰					
貸室⑱					
貸室⑳					



凡例 ◆ ◆

《注記》  
 ★グラフ対象指標区分  
 ※貸室①～⑳の各年度表記は、次のとおり  
 [利用コマ数], [利用可能コマ数]

備 考

# 施設カルテ

データ基準日 2018/04/01

施設番号 5065 施設名 垣内浄水場

## 財務情報

●歳出 (千円)		2016年度	2017年度	2018年度
区	分			
歳出合計		0	0	0
内	人件費			
	需用費			
	消耗品費			
	光熱水費			
	維持補修費			
訳	委託料			
	維持管理			
	指定管理			
土地建物借上料				
その他経費	0	0	0	

※人件費は運営人員数による理論値

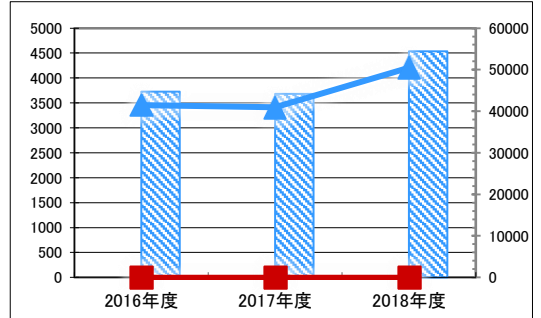
●運営人員数 (人)		2016年度	2017年度	2018年度
常勤				
非常勤				

●歳入 (千円)		2016年度	2017年度	2018年度
区	分			
歳入合計		0	0	0
内	使用料及び手数料			
	目的外使用料			
	国県支出金			
	その他			

## ●施設類型内コストランキング(金額の高い順)

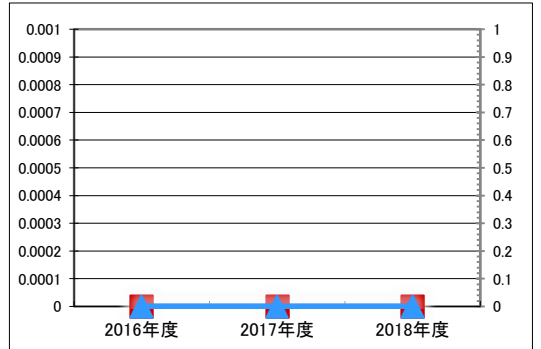
施設分類	上水道施設	総施設数	76
区	分	歳出合計(千円)	円/㎡
2016年度		0	0
2017年度		0	0
2018年度		0	0

(千円) 【歳出の推移】 (円/㎡)



凡 当該施設 総額(千円) 延床面積当たり(円/㎡)  
 例 類型平均 総額(千円) 延床面積当たり(円/㎡)

(千円) 【歳入の推移】 (円/㎡)



凡 当該施設 総額(千円) 延床面積当たり(円/㎡)  
 例 類型平均 総額(千円) 延床面積当たり(円/㎡)

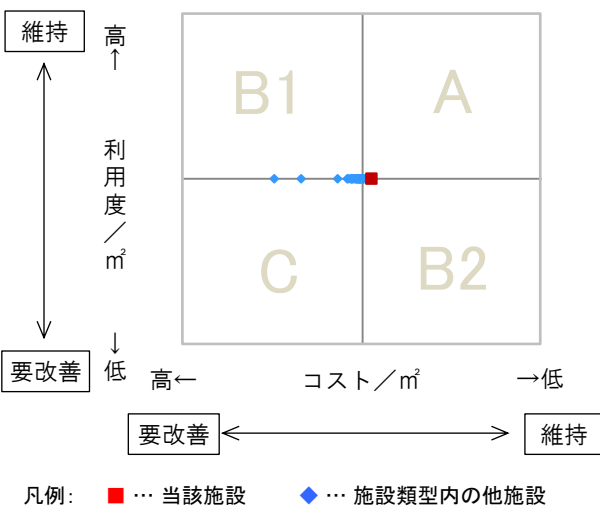
## 特記事項

施設メモ

平成29年4月から休止予定  
 給水人口5千人未満の場合、簡易水道で水道水の供給を行っています。この施設は、各家庭への水道水の供給のために必要な施設で、小規模ではあるが他の水道施設と同様の機能がある。

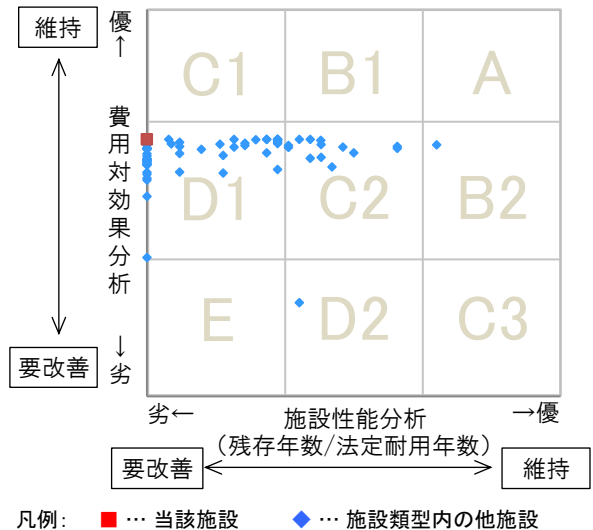
## 費用対効果分析

○供給情報(利用度/㎡)と財務情報(コスト/㎡)による分析



## 一次評価

○費用対効果分析と施設老朽度合いによる分析





# 施設カルテ

施設番号 5066

データ基準日 2018/04/01

## 施設基本情報

施設名	第1水源地		
所在地(住所)	三原市八幡町第96-7		
部 課 名	水道部工務配水課		
FM大分類	上水道施設	FM中分類	上水道施設
財産中分類	行政財産(公用)	地 域	三原
財産小分類	その他の施設(公用)	地 区	八幡町第
中学校区	久井中学校	小学校区	久井小学校
複合化状況	有	避難所指定状況	—
管理運営	直営	延床面積	28.67 m <sup>2</sup>
目的外使用		建築面積	25.00 m <sup>2</sup>
		敷地面積	264.00 m <sup>2</sup>

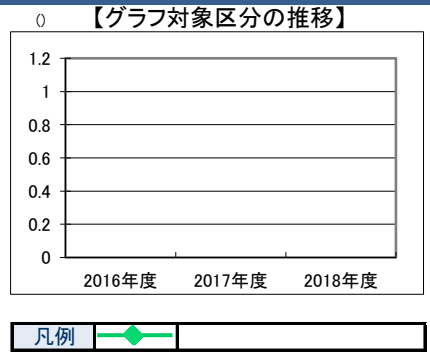


施設概要	ポンプ室等
設置目的	生活用水その他の浄水を市民に供給する

設置根拠法令等	三原市水道事業の設置に関する条例							
用途地域	指定なし	法定容積率	0 %	法定建蔽率	0 %			
用途地域以外の指定地域	指定なし	全棟数	1 棟	駐車台数	2 台			
環境配慮	自然エネルギー・太陽光	×	出入口	×	災害(土砂災害警戒区域等)	指定なし	土地所有状況	市
	屋上緑化・壁面緑化	×	廊下等	×	高潮時の浸水深	指定なし	再調達価額(施設)	0 円
	設備(電気)	×	階段	×	洪水時の浸水深	指定なし		
	設備(雨水・中水)	×	昇降機	×	津波時の浸水深	指定なし		
	その他省エネ	×	便所	×	アスベストの使用	無		
分煙対策	全面禁煙	バリアフリー化	×	開設年月日	1986/12/13	供用廃止日		

## 供給情報

区 分	単位	2016年度	2017年度	2018年度	注記
年間開館日数	日				
1日当たり運営時間	時間				
在籍者数	人				
利用者数	人				
定員数	人				
蔵書冊数	冊				
貸出冊数	冊				
病床数	床				
管理戸数	戸				
入居戸数	戸				
収容台数	台				
利用台数	台				
契約利用台数	台				
証明書発行件数	件				
届出件数	件				
斎場利用件数	件				
貸室①					
貸室②					
貸室③					
貸室④					
貸室⑤					
貸室⑥					
貸室⑦					
貸室⑧					
貸室⑨					
貸室⑩					
貸室⑪					
貸室⑫					
貸室⑬					
貸室⑭					
貸室⑮					
貸室⑯					
貸室⑰					
貸室⑱					
貸室⑳					



《注記》  
 ★グラフ対象指標区分  
 ※貸室①～⑳の各年度表記は、次のとおり  
 [利用コマ数], [利用可能コマ数]

備考

# 施設カルテ

データ基準日 2018/04/01

施設番号 5066 施設名 籾第1水源地

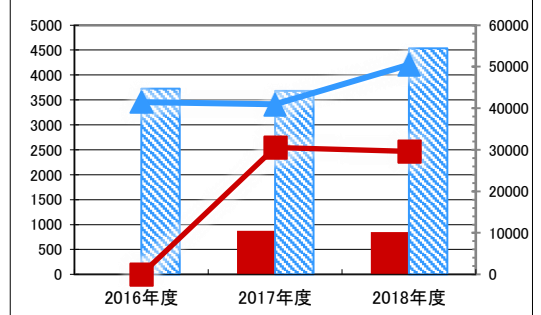
## 財務情報

歳出		(千円)		
区	分	2016年度	2017年度	2018年度
歳出合計		0	876	849
内訳	人件費		720	720
	消耗品費			
	需用費		41	
	委託料			
	指定管理			
訳	土地建物借上料			
	その他経費	0	115	129

※人件費は運営人員数による理論値

●運営人員数		(人)		
常勤				
非常勤				

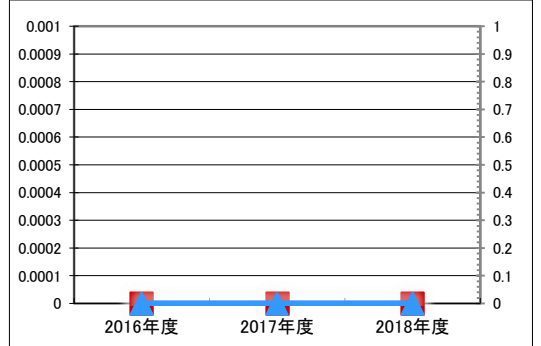
(千円) 【歳出の推移】 (円/㎡)



凡 当該施設 総額(千円) 延床面積当たり(円/㎡)  
 例 類型平均 総額(千円) 延床面積当たり(円/㎡)

●歳入		(千円)		
区	分	2016年度	2017年度	2018年度
歳入合計		0	0	0
内訳	使用料及び手数料			
	目的外使用料			
	国県支出金			
	その他			

(千円) 【歳入の推移】 (円/㎡)



凡 当該施設 総額(千円) 延床面積当たり(円/㎡)  
 例 類型平均 総額(千円) 延床面積当たり(円/㎡)

## ●施設類型内コストランキング(金額の高い順)

施設分類	上水道施設	総施設数	76
区	分	歳出合計(千円)	円/㎡
2016年度		0	0
2017年度		876 第48位	30,548 第50位
2018年度		849 第52位	29,615 第50位

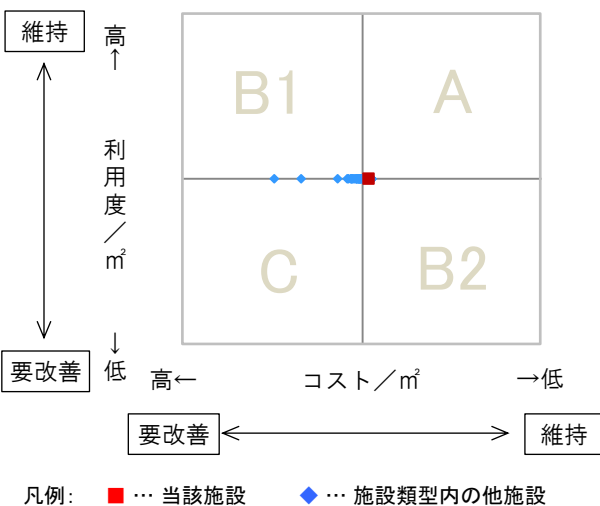
## 特記事項

施設メモ

平成29年4月から休止予定  
 給水人口5千人未満の場合、簡易水道で水道水の供給を行っています。この施設は、各家庭への水道水の供給のために必要な施設で、小規模ではあるが他の水道施設と同様の機能がある。

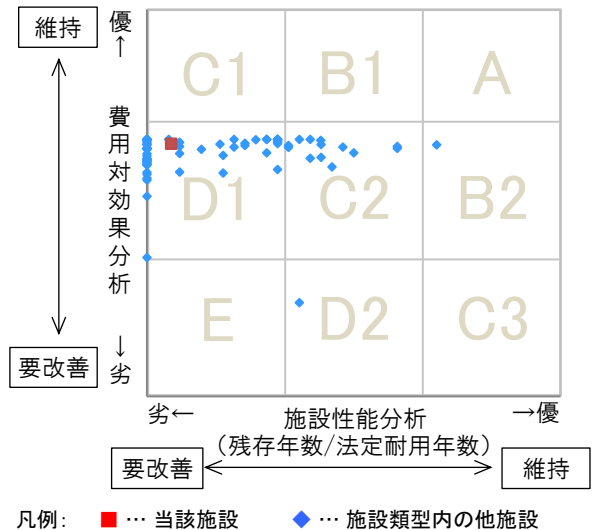
## 費用対効果分析

○供給情報(利用度/㎡)と財務情報(コスト/㎡)による分析



## 一次評価

○費用対効果分析と施設老朽度合いによる分析





# 施設カルテ

施設番号 5067

データ基準日 2018/04/01

## 施設基本情報

施設名	宮内水源地			(建物外観写真)
所在地(住所)	三原市八幡町宮内			
部 課 名	水道部工務配水課			
FM大分類	上水道施設	FM中分類	上水道施設	
財産中分類	行政財産(公用)	地 域	三原	
財産小分類	その他の施設(公用)	地 区	八幡町宮内	
中学校区	久井中学校	小学校区	久井小学校	
複合化状況	無	避難所指定状況	—	
管理運営	直営	延床面積	20.00 m <sup>2</sup>	
目的外使用		建築面積	15.00 m <sup>2</sup>	
		敷地面積	266.49 m <sup>2</sup>	

施設概要 浄水場

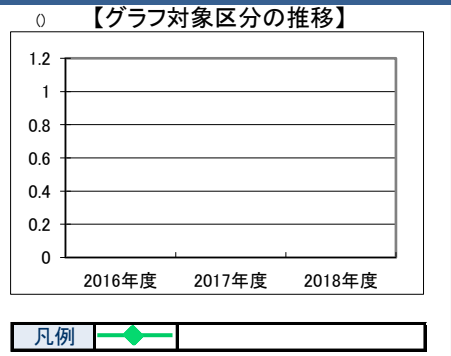
設置目的 生活用水その他の浄水を市民に供給する

設置根拠法令等 三原市水道事業の設置に関する条例

用途地域	指定なし	法定容積率	0 %	法定建蔽率	0 %					
用途地域以外の指定地域	指定なし	全棟数	1 棟	駐車台数	0 台					
環境配慮	自然エネルギー・太陽光	×	出入口	×	災害	土砂災害警戒区域等警戒区域(土石流)	土地所有状況	市		
	屋上緑化・壁面緑化	×		廊下等		×	高潮時の浸水深	指定なし	再調達価額(施設)	0 円
	設備(電気)	×		階段		×	洪水時の浸水深	指定なし		
	設備(雨水・中水)	×		昇降機		×	津波時の浸水深	指定なし		
	その他省エネ	×		便所		×	アスベストの使用	無		
分煙対策	全面禁煙	バリアフリー化	駐車場	×	開設年月日	1995/10/06	供用廃止日			

## 供給情報

区 分	単位	2016年度	2017年度	2018年度	注記
年間開館日数	日				
1日当たり運営時間	時間				
在籍者数	人				
利用者数	人				
定員数	人				
蔵書冊数	冊				
貸出冊数	冊				
病床数	床				
管理戸数	戸				
入居戸数	戸				
収容台数	台				
利用台数	台				
契約利用台数	台				
証明書発行件数	件				
届出件数	件				
斎場利用件数	件				
貸室①					
貸室②					
貸室③					
貸室④					
貸室⑤					
貸室⑥					
貸室⑦					
貸室⑧					
貸室⑨					
貸室⑩					
貸室⑪					
貸室⑫					
貸室⑬					
貸室⑭					
貸室⑮					
貸室⑯					
貸室⑰					
貸室⑱					
貸室⑳					



《注記》  
 ★グラフ対象指標区分  
 ※貸室①～⑳の各年度表記は、次のとおり  
 [利用コマ数], [利用可能コマ数]

備考



# 施設カルテ

データ基準日 2018/04/01

施設番号 5067 施設名 宮内水源地

## 財務情報

●歳出 (千円)		2016年度	2017年度	2018年度
歳出合計		0	0	0
内訳	人件費			
	需用費			
	委託料			
	土地建物借上料			
	その他経費	0	0	0

※人件費は運営人員数による理論値

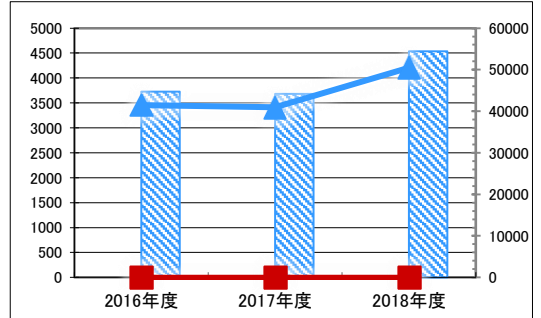
●運営人員数 (人)		2016年度	2017年度	2018年度
常勤				
非常勤				

●歳入 (千円)		2016年度	2017年度	2018年度
歳入合計		0	0	0
内訳	使用料及び手数料			
	目的外使用料			
	国県支出金			
	その他			

## ●施設類型内コストランキング(金額の高い順)

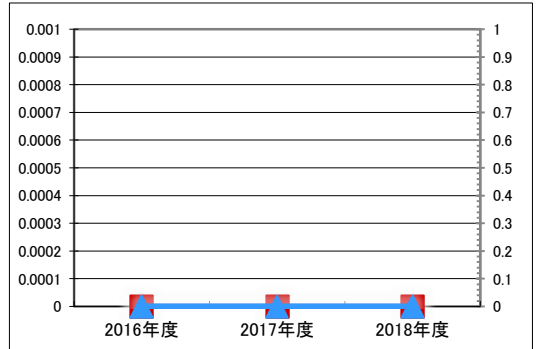
施設分類	上水道施設	総施設数	76
区分	歳出合計(千円)	円/㎡	
2016年度	0	0	
2017年度	0	0	
2018年度	0	0	

(千円) 【歳出の推移】 (円/㎡)



凡 当該施設 総額(千円) 延床面積当たり(円/㎡)  
 例 類型平均 総額(千円) 延床面積当たり(円/㎡)

(千円) 【歳入の推移】 (円/㎡)



凡 当該施設 総額(千円) 延床面積当たり(円/㎡)  
 例 類型平均 総額(千円) 延床面積当たり(円/㎡)

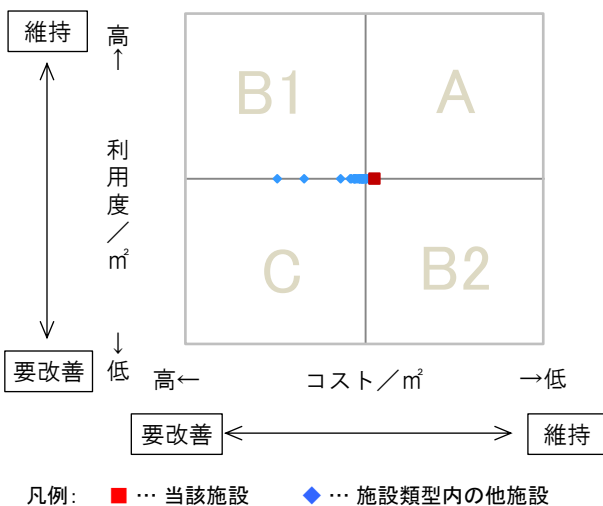
## 特記事項

施設メモ

平成29年4月から休止予定  
 給水人口5千人未満の場合、簡易水道で水道水の供給を行っています。この施設は、各家庭への水道水の供給のために必要な施設であったが、垣内浄水場の設備整備に伴い休止中。

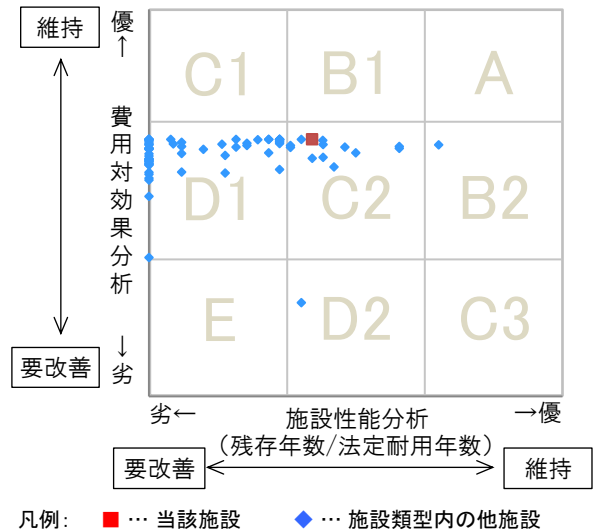
## 費用対効果分析

○供給情報(利用度/㎡)と財務情報(コスト/㎡)による分析



## 一次評価

○費用対効果分析と施設老朽度合いによる分析





# 施設カルテ

施設番号 5069

データ基準日 2018/04/01

## 施設基本情報

施設名	旧本郷町水道課		
所在地(住所)	三原市本郷南7丁目547-1		
部 課 名	水道部工務配水課		
FM大分類	上水道施設	FM中分類	上水道施設
財産中分類	行政財産(公用)	地 域	本郷
財産小分類	その他の施設(公用)	地 区	本郷南7丁目
中学校区	本郷中学校	小学校区	本郷小学校
複合化状況	無	避難所指定状況	—
管理運営	直営	延床面積	120.00 m <sup>2</sup>
目的外使用		建築面積	90.00 m <sup>2</sup>
		敷地面積	2,620.00 m <sup>2</sup>

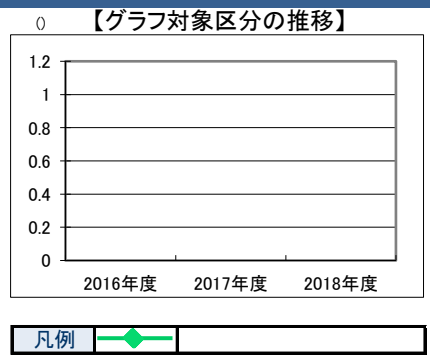


施設概要	旧庁舎
設置目的	水道庁舎(事務所)

設置根拠法令等	三原市水道事業の設置に関する条例							
用途地域	工業地域	法定容積率	200 %	法定建蔽率	60 %			
用途地域以外の指定地域	指定なし	全棟数	1 棟	駐車台数	20 台			
環境配慮	自然エネルギー・太陽光	×	出入口	×	災害(土砂災害警戒区域等)	指定なし	土地所有状況	市
	屋上緑化・壁面緑化	×	廊下等	×	高潮時の浸水深	指定なし	再調達価額(施設)	0 円
	設備(電気)	×	階段	×	洪水時の浸水深	0.5-1.0m未満		
	設備(雨水・中水)	×	昇降機	×	津波時の浸水深	指定なし		
	その他省エネ	×	便所	×	アスベストの使用	無		
分煙対策	全面禁煙	バリアフリー化	駐車場	×	開設年月日	2000/03/31	供用廃止日	

## 供給情報

区 分	単位	2016年度	2017年度	2018年度	注記
年間開館日数	日				
1日当たり運営時間	時間				
在籍者数	人				
利用者数	人				
定員数	人				
蔵書冊数	冊				
貸出冊数	冊				
病床数	床				
管理戸数	戸				
入居戸数	戸				
収容台数	台				
利用台数	台				
契約利用台数	台				
証明書発行件数	件				
届出件数	件				
斎場利用件数	件				
貸室①					
貸室②					
貸室③					
貸室④					
貸室⑤					
貸室⑥					
貸室⑦					
貸室⑧					
貸室⑨					
貸室⑩					
貸室⑪					
貸室⑫					
貸室⑬					
貸室⑭					
貸室⑮					
貸室⑯					
貸室⑰					
貸室⑱					
貸室⑳					



《注記》  
 ★グラフ対象指標区分  
 ※貸室①～⑳の各年度表記は、次のとおり  
 [利用コマ数], [利用可能コマ数]

備考

# 施設カルテ

データ基準日 2018/04/01

施設番号 5069 施設名 旧本郷町水道課

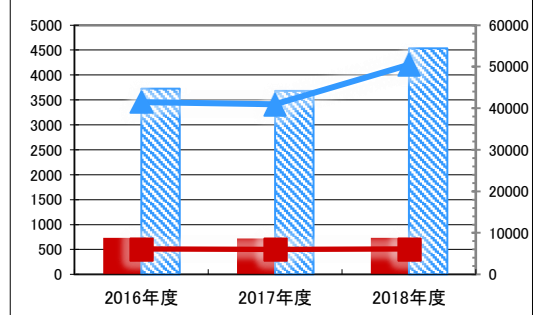
## 財務情報

●歳出		(千円)		
区	分	2016年度	2017年度	2018年度
歳出合計		736	722	736
内訳	人件費	720	720	720
	消耗品費			
	需用費	14		14
	委託料			
	土地建物借上料			
その他経費	2	2	2	

※人件費は運営人員数による理論値

●運営人員数		(人)		
常勤				
非常勤				

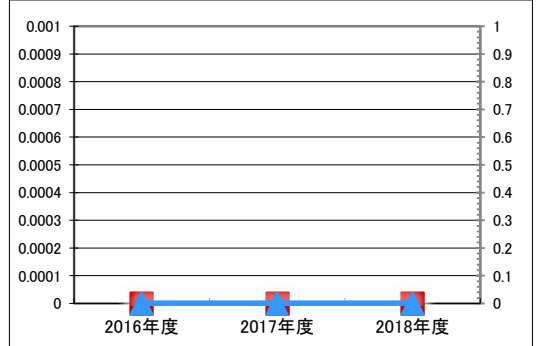
(千円) 【歳出の推移】 (円/㎡)



凡 当該施設 総額(千円) 延床面積当たり(円/㎡)  
 例 類型平均 総額(千円) 延床面積当たり(円/㎡)

●歳入		(千円)		
区	分	2016年度	2017年度	2018年度
歳入合計		0	0	0
内訳	使用料及び手数料			
	目的外使用料			
	国県支出金			
	その他			

(千円) 【歳入の推移】 (円/㎡)



凡 当該施設 総額(千円) 延床面積当たり(円/㎡)  
 例 類型平均 総額(千円) 延床面積当たり(円/㎡)

## ●施設類型内コストランキング(金額の高い順)

施設分類	上水道施設	総施設数	76
区	分	歳出合計(千円)	円/㎡
2016年度		736 第58位	6,136 第59位
2017年度		722 第57位	6,017 第57位
2018年度		736 第57位	6,136 第59位

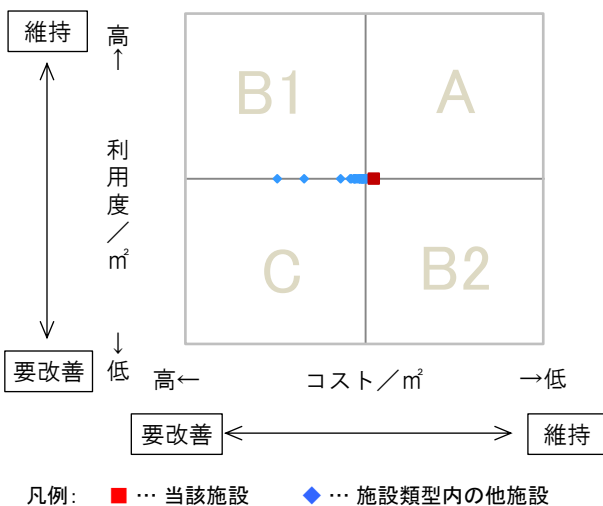
## 特記事項

麓水源地に併設

施設メモ

## 費用対効果分析

○供給情報(利用度/㎡)と財務情報(コスト/㎡)による分析



## 一次評価

○費用対効果分析と施設老朽度合いによる分析

