



(注) 地図に準ずる図面は、土地の区画を明確にした不動産登記法所定の地図が備え付けられるまでの間、これに代わるものとして備え付けられている図面で、土地の位置及び形状の概略を記載した図面です。



請求部	所在	三原市八坂町	地番	10229番	種類	旧土地台帳附属地図
出力縮	1/500	精度分	分類	地図に準ずる図面	補記事項	
作成年月日		座標系番号又は記号	備付年月日(原図)			

これは地図に準ずる図面に記録されている内容を証明した書面である。

請求番号：5-2  
(1/1)



森永英浩 登記官

公用






(注) 地図に準ずる図面は、土地の区画を明確にした不動産登記法所定の地図が備え付けられるまでの間、これに代わるものとして備え付けられている図面で、土地の位置及び形状の概略を記載した図面です。



請求部分	所在	三原市八坂町	地番	10229番2	種類	旧土地台帳附属地図
出力縮尺	1/500	精度区分	分類	地図に準ずる図面	記事項	補事
作成年月日	座標系又は番号は記号		備付年月日(原図)			

これは地図に準ずる図面に記録されている内容を証明した書面である。

請求番号：5-4  
(1/1)



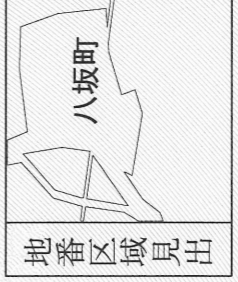
森永英浩 登記官

公用






(注) 地図に準ずる図面は、土地の区画を明確にした不動産登記法所定の地図が備え付けられるまでの間、これに代わるものとして備え付けられていた図面で、土地の位置及び形状の概略を記載した図面です。



請求部	所在	三原市八坂町	地番	10230番	種類	旧土地台帳附属地図
出力縮	1/500	精度分	分類	地図に準ずる図面	補記事項	
作成年月日		座標系番号又は記号	備付年月日(原図)			

これは地図に準ずる図面に記録されている内容を証明した書面である。

請求番号：5-6  
(1/1)



森永英浩  
登記官

公用